



COMUNE DI GROSIO

Provincia di Sondrio

PIANO DI GOVERNO DEL TERRITORIO DOCUMENTO DI PIANO

STUDIO ARCHITETTURA MASPES
urbanistica- ingegneria - paesaggio



arch. GIAN ANDREA MASPES & ing. PIETRO MASPES



ISTANZE DEI CITTADINI
SCHEDE DI ANALISI

Elaborato:

DA.02

B

(comma 2 dell'art. 13 LR 12/2005 - Richieste georeferenziate sulle tavole 5.1.3)

I SOGGETTI DELL'AMMINISTRAZIONE:

Sindaco

Responsabile del Settore Servizi Territoriali:

Autorità Procedente:

Autorità Competente per la VAS:

Segretario Generale:

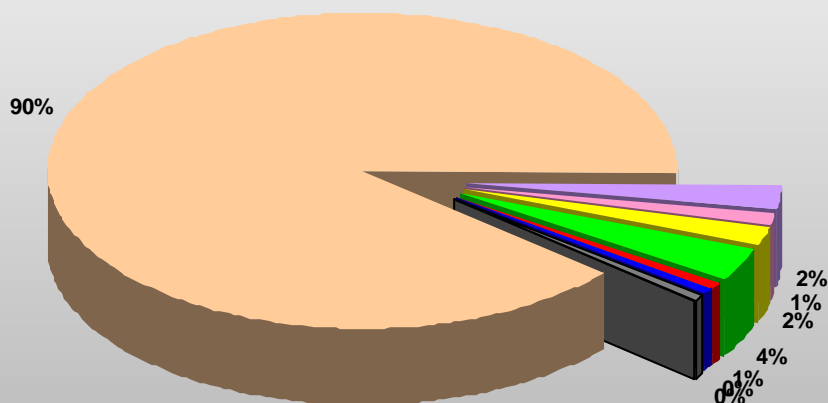


COMUNE DI GROSIO (SO)

PIANO DI GOVERNO DEL TERRITORIO

Istruttoria ed esame delle richieste dei cittadini - Riepilogo istanze

Richieste di cittadini ed enti divise per tipologia



- Inserimento edificabilità a destinazione residenziale
- Inserimento edificabilità a destinazione produttiva
- Inserimento edificabilità legata a terziario e commercio
- Riduzione edificabilità prevista dal vigente PRG
- Altre richieste di interesse privato
- Richiesta di interesse generale
- Altre problematiche connesse a PA
- Richiesta di mantenimento status quo

Riepilogo per Inserimento edificabilità a destinazione residenziale N°	183
Riepilogo per Inserimento edificabilità a destinazione produttiva N°	5
Riepilogo per Inserimento edificabilità legata a terziario e commercio N°	2
Riepilogo per Riduzione edificabilità prevista dal vigente PRG N°	4
Riepilogo per Altre richieste di interesse privato N°	7
Riepilogo per Richiesta di interesse generale N°	2
Riepilogo per Altre problematiche connesse a PA N°	1
Riepilogo per Richiesta di mantenimento status quo N°	1

TOTALE N° 205



COMUNE DI GROSIO (SO)

PIANO DI GOVERNO DEL TERRITORIO

Istruttoria ed esame delle richieste dei cittadini

Data protocollo: 23/12/1999 N° prot. 12656 Località: Dosso

N° richiesta
1
Area interessata mq
469,61

Tipo richiesta: 1 Inserimento edificabilità a destinazione residenziale

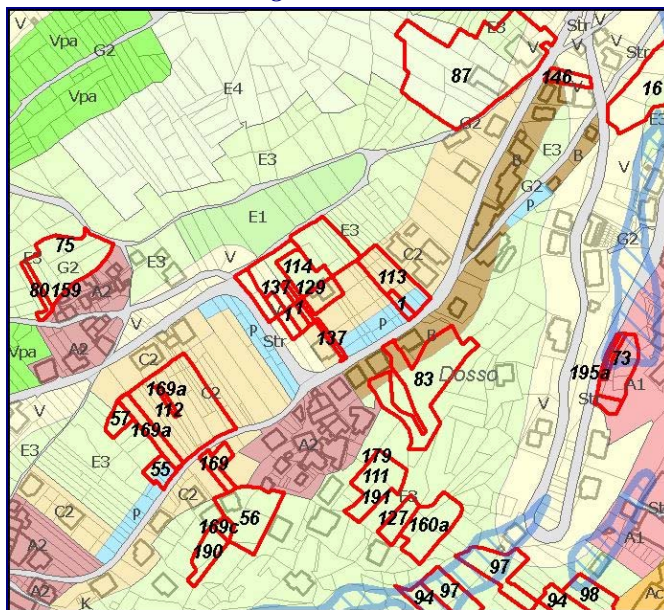
Fg. 59 669 697 701

Richiedenti: Sig. Baitieri Roberto

Sintesi richiesta: Il sig. Baitieri Roberto proprietario dei mappali 697,699,701 foglio n.59 localizzati in zona a vincolo di rispetto stradale (697 e 699 in parte), in zona agricola e C2 (701 e rimanente parte 699) CHIEDE di voler prendere in considerazione la possibilità di mutare, unificando in area C2, la destinazione d'uso di detti fondi, tenuto conto che gli stessi risultano situati in fregio ad un' area edificabile ma che la commistione di destinazione d'uso ne preclude l'utilizzo a fini edificatori.

Rif. fotografico dell'ambito della richiesta

Stralcio azzonamento vigente - scala 1:5000



Criteria punteggiati: 1 = bassa problematicità - 10 problematicità molto elevata

- | | | |
|---------------------------|--|-----|
| 1. Classe georischio: | | 3,3 |
| 2. SIBA | | 0,0 |
| 3. PTCP | | 0,6 |
| 4. Vincoli sovraordinati: | | 0,8 |

Altre intersezioni significative con parti

del territorio consolidato	mq	0	0%
dei nuclei di antica formazione	mq	0	0%
dei PA già nel PRG vigente	mq	0	0%
di standard già nel PRG Vigente	mq	89	19%

VALORE PONDERALE TOTALE: 1,75

eventuali altre richieste riguardanti il medesimo ambito territoriale:

114 del 28/01/2004	Inserimento edificabilità a destinazione residenziale	sovrapp. mq	148
137 del 10/10/2006	Inserimento edificabilità a destinazione residenziale	sovrapp. mq	148
137 del 10/10/2006	Inserimento edificabilità a destinazione residenziale	sovrapp. mq	195

Già accolta

Conclusioni





COMUNE DI GROSIO (SO)

PIANO DI GOVERNO DEL TERRITORIO

Istruttoria ed esame delle richieste dei cittadini

Data protocollo: 23/12/1999 N° prot. 12656 Località: Dosso

N° richiesta
1
Area interessata mq
469,61

Intersezioni con gli ambiti individuati dal Sistema Informativo Beni Ambientali (SIBA)

Superficie interessata dalla richiesta mq	470	pa - Parchi Regionali e Nazionali	0	0%
plis - Parchi locali interesse sovracc.	0	rs - Riserve regionali e nazionali	0	0%
sic - Siti di Importanza Comunitaria	0	zps - Zone di Protezione Speciale	0	0%
aa_siba - Territ. sopra i 1600 m s.l.m.	0	ap_siba - Ambiti partic. interesse amb.	0	0%
ba_siba - Bellezze d'insieme	0	bi_siba - Bellezze individue		<input type="checkbox"/>
gh_siba - Circhi glaciali	0	pan - Parchi Naturali	0	0%
vfi - Vincolo di rispetto fluviale	0	vli - Vincolo di rispetto lacuale	0	0%
beni_mos - Beni storico culturali	0	beni_PT - Beni immobili vincolati		<input type="checkbox"/>
mn_pl - Monumenti naturali areali	0	amb_paes - Ambiti paesistici	0	0%

Intersezioni con gli ambiti più significativi individuati dal Piano Territoriale Comprensoriale (PTCP)

Superficie richiesta	470	P06_agricole	0	0%
P07a_varchi	0	P07b_varchi_consigliati	0	0%
P08_naturalità_fluviale	0	P09_terrazzamenti	0	0%
P14_paesaggio_versante	148	P24_degradati	0	0%
P25a_fascia_str_panor	0	P40_fascia_ferrovia	0	0%

Intersezioni con le aree individuate sul vigente PRG

P - AREE DI PARCHEGGIO PUBBLICO	mq	89
V - ZONE A VINCOLO NON AEDIFICANDI	mq	89
C2 - ZONE RESIDENZIALI DI ESPANSIONE	mq	37
V - ZONE A VINCOLO NON AEDIFICANDI	mq	37
V - ZONE A VINCOLO NON AEDIFICANDI	mq	133
V - ZONE A VINCOLO NON AEDIFICANDI	mq	133
C2 - ZONE RESIDENZIALI DI ESPANSIONE	mq	62
V - ZONE A VINCOLO NON AEDIFICANDI	mq	62
V - ZONE A VINCOLO NON AEDIFICANDI	mq	100
V - ZONE A VINCOLO NON AEDIFICANDI	mq	100
E3 - ZONE A VINCOLO SPECIALE	mq	48
V - ZONE A VINCOLO NON AEDIFICANDI	mq	48
C2 - ZONE RESIDENZIALI DI ESPANSIONE	mq	0
V - ZONE A VINCOLO NON AEDIFICANDI	mq	0

Intersez. con aree georischio

Classe di fattibilità	2	126
Classe di fattibilità	2	195
Classe di fattibilità	2	148

Intersezione con le aree a valenza paesistica e ambientale

Intersezione con aree sottoposte a vincoli sovraordinati

Vincolo di Rispetto cimiteriale	0	0%	Vincolo di rispetto ferroviario	0	0%
Vincolo di rispetto elettrodotto (indicativo)	0	0%	Vincolo idrogeologico	195	42%
Vincolodi rispetto metanodotto (indicativo)	0	0%	Vincolo di rispetto delle sorgenti	0	0%
Vincolo di rispetto stradale	0	0%	Vincolo di rispetto reticolo idrico minore	0	0%
Vincolo di cava	0	0%	Ambito prossimo a monumento vincolato	0	0%



COMUNE DI GROSIO (SO)

PIANO DI GOVERNO DEL TERRITORIO

Istruttoria ed esame delle richieste dei cittadini

Data protocollo: 26/03/2001 N° prot. 2789 Località: Vernuga

N° richiesta
2
Area interessata mq
857,46

Tipo richiesta: 1 Inserimento edificabilità a destinazione residenziale

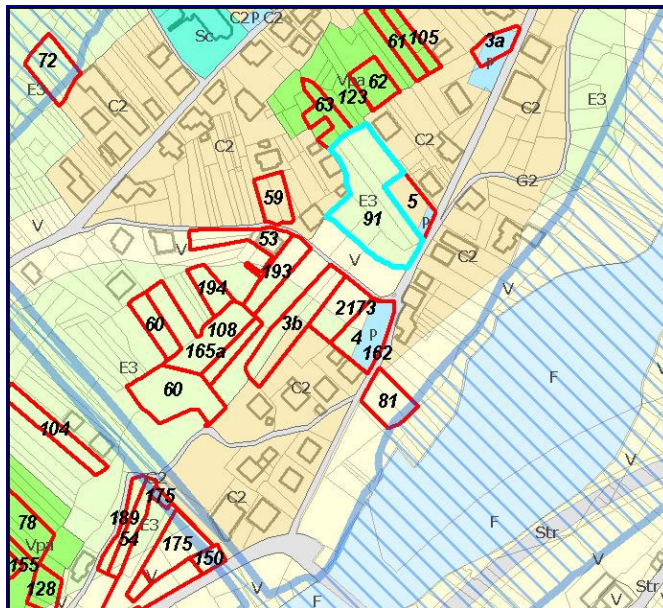

Fg. 63 74

Richiedenti: Sig. Strambini Stefano

Sintesi richiesta: Il Sig. Strambini Stefano proprietario del mappale n. 74 del foglio n. 63 individuato in zona Agricola E1 e in parte in vincolo stradale; premesso: che il lotto è contiguo ad una zona C2, che la zona è completamente urbanizzata, che i due suoi figli non hanno appartamento CHIEDE di modificare la destinazione urbanistica della zona sopra citata "in zona residenziale C2" con evidenziata la parte da cedere al Comune. In alternativa alla cessione dello standard è possibile cedere un terreno all' amministrazione comunale individuato al foglio n 63 mappale n.176 confinante con l' attuale strada statale.

Rif. fotografico dell'ambito della richiesta

Stralcio azzonamento vigente - scala 1:5000



Criteria punteggi: 1 = bassa problematicità - 10 problematicità molto elevata

- 1. Classe georischio: **3,3**
- 2. SIBA **8,0**
- 3. PTCP **0,0**
- 4. Vincoli sovraordinati: **4,0**

Altre intersezioni significative con parti

del territorio consolidato	mq	17	2%
dei nuclei di antica formazione	mq	0	0%
dei PA già nel PRG vigente	mq	0	0%
di standard già nel PRG Vigente	mq	0	0%

VALORE PONDERALE TOTALE: 3,73

eventuali altre richieste riguardanti il medesimo ambito territoriale:

173 del 27/09/2006 Inserimento edificabilità a destinazione residenziale sovrapp. mq 857

Già accolta

Conclusioni





COMUNE DI GROSIO (SO)

PIANO DI GOVERNO DEL TERRITORIO

Istruttoria ed esame delle richieste dei cittadini

Data protocollo: 26/03/2001 N° prot. 2789 Località: Vernuga

N° richiesta

2

Area interessata mq

857,46

Intersezioni con gli ambiti individuati dal Sistema Informativo Beni Ambientali (SIBA)

<u>Superficie interessata dalla richiesta mq</u>		857			
plis - Parchi locali interesse sovracc.	0	0%	pa - Parchi Regionali e Nazionali	0	0%
sic - Siti di Importanza Comunitaria	0	0%	rs - Riserve regionali e nazionali	0	0%
aa_siba - Territ. sopra i 1600 m s.l.m.	0	0%	zps - Zone di Protezione Speciale	0	0%
ba_siba - Bellezze d'insieme	0	0%	ap_siba - Ambiti partic. interesse amb.	0	0%
gh_siba - Circhi glaciali	0	0%	bi_siba - Bellezze individue		<input type="checkbox"/>
vfi - Vincolo di rispetto fluviale	857	100%	pan - Parchi Naturali	0	0%
beni_mos - Beni storico culturali	0	0%	vli - Vincolo di rispetto lacuale	0	0%
mn_pl - Monumenti naturali areali	0	0%	beni_PT - Beni immobili vincolati		<input type="checkbox"/>
			amb_paes - Ambiti paesistici	0	0%

Intersezioni con gli ambiti più significativi individuati dal Piano Territoriale Comprensoriale (PTCP)

Superficie richiesta	857		P06_agricole	0	0%
P07a_varchi	0	0%	P07b_varchi_consigliati	0	0%
P08_naturalità_fluviale	0	0%	P09_terrazzamenti	0	0%
P14_paesaggio_versante	0	0%	P24_degradati	0	0%
P25a_fascia_str_panor	0	0%	P40_fascia_ferrovia	0	0%

Intersezioni con le aree individuate sul vigente PRG

V - ZONE A VINCOLO NON AEDIFICANDI	mq	531
AREE DESTINATE ALLA MOBILITA'	mq	531
E3 - ZONE A VINCOLO SPECIALE	mq	327
AREE DESTINATE ALLA MOBILITA'	mq	327

Intersez. con aree georischio

Classe di fattibilità **2** 857

Intersezione con le aree a valenza paesistica e ambientale

Intersezione con aree sottoposte a vincoli sovraordinati

Vincolo di Rispetto cimiteriale	0	0%	Vincolo di rispetto ferroviario	0	0%
Vincolo di rispetto elettrodotto (indicativo)	0	0%	Vincolo idrogeologico	857	100%
Vincolodi rispetto metanodotto (indicativo)	0	0%	Vincolo di rispetto delle sorgenti	0	0%
Vincolo di rispetto stradale	428	50%	Vincolo di rispetto reticolo idrico minore	0	0%
Vincolo di cava	0	0%	Ambito prossimo a monumento vincolato	0	0%



COMUNE DI GROSIO (SO)

PIANO DI GOVERNO DEL TERRITORIO

Istruttoria ed esame delle richieste dei cittadini

Data protocollo: 31/03/2001 N° prot. 3068 Località: Via Martiri della Libertà

N° richiesta
3
Area interessata mq
2.008,71

Tipo richiesta: 1 Inserimento edificabilità a destinazione residenziale

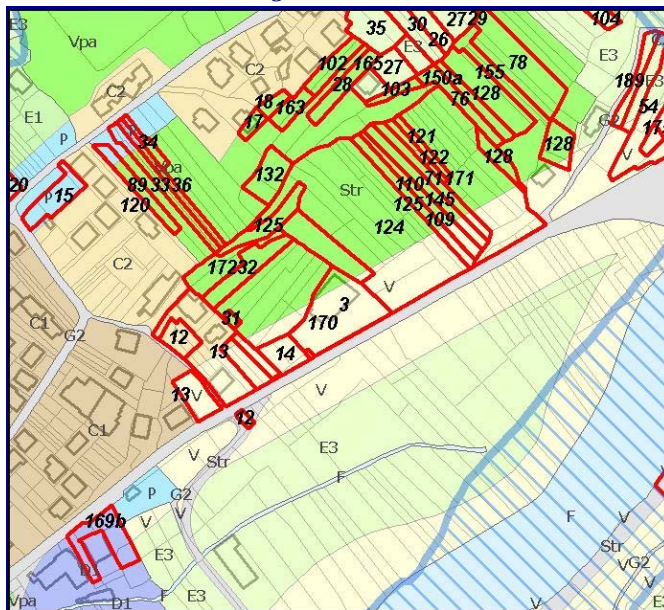
Fg. 63 726 74

Richiedenti: Sig. Cecini Giovanni

Sintesi richiesta: Il signor. Cecini Giovanni proprietario del mappale 72-73 del foglio n. 63, localizzati in zona a vincolo di rispetto stradale (72 e 73 in parte), in zona agricola E1 (rimanente parte 72 e 73 in parte) e in zona C2 (rimanente parte 73), e del mappale n. 726 del foglio n. 50, localizzato in zona a parcheggio pubblico e zona residenziale C2, CHIEDE che vengano ampliate le zone C2 rendendo edificabili i terreni di cui all' oggetto.

Rif. fotografico dell'ambito della richiesta

Stralcio azionamento vigente - scala 1:5000



Criteria punteggi: 1 = bassa problematicità - 10 problematicità molto elevata

1. Classe georischio:		3,3
2. SIBA		0,0
3. PTCP		0,0
4. Vincoli sovraordinati:		2,0

Altre intersezioni significative con parti

del territorio consolidato	mq	0	0%
dei nuclei di antica formazione	mq	0	0%
dei PA già nel PRG vigente	mq	0	0%
di standard già nel PRG Vigente	mq	235	12%

VALORE PONDERALE TOTALE: 1,73

eventuali altre richieste riguardanti il medesimo ambito territoriale:

124 del 31/10/2006	Inserimento edificabilità a destinazione residenziale	sovrapp. mq	2.005
170 del 28/09/2006	Inserimento edificabilità a destinazione residenziale	sovrapp. mq	2.005

Già accolta

Conclusioni



COMUNE DI GROSIO (SO)

PIANO DI GOVERNO DEL TERRITORIO

Istruttoria ed esame delle richieste dei cittadini

Data protocollo: 31/03/2001

N° prot. 3068

Località: Via Martiri della Libert

Località: Via Martiri della Libert

N° richiesta

3

Area interessata mq

2.008,71

Intersezioni con gli ambiti individuati dal Sistema Informativo Beni Ambientali (SIBA)

<u>Superficie interessata dalla richiesta mq</u>		<u>2.009</u>			
plis - Parchi locali interesse sovracc.	0	<input type="text" value="0%"/>	pa - Parchi Regionali e Nazionali	0	<input type="text" value="0%"/>
sic - Siti di Importanza Comunitaria	0	<input type="text" value="0%"/>	rs - Riserve regionali e nazionali	0	<input type="text" value="0%"/>
aa_siba - Territ. sopra i 1600 m s.l.m.	0	<input type="text" value="0%"/>	zps - Zone di Protezione Speciale	0	<input type="text" value="0%"/>
ba_siba - Bellezze d'insieme	0	<input type="text" value="0%"/>	ap_siba - Ambiti partic. interesse amb.	0	<input type="text" value="0%"/>
gh_siba - Circhi glaciali	0	<input type="text" value="0%"/>	bi_siba - Bellezze individue		<input type="checkbox"/>
vfi - Vincolo di rispetto fluviale	0	<input type="text" value="0%"/>	pan - Parchi Naturali	0	<input type="text" value="0%"/>
beni_mos - Beni storico culturali	0	<input type="text" value="0%"/>	vli - Vincolo di rispetto lacuale	0	<input type="text" value="0%"/>
mn_pl - Monumenti naturali areali	0	<input type="text" value="0%"/>	beni_PT - Beni immobili vincolati		<input type="checkbox"/>
			amb_paes - Ambiti paesistici	0	<input type="text" value="0%"/>

Intersezioni con gli ambiti più significativi individuati dal Piano Territoriale Comprensoriale (PTCP)

Superficie richiesta	2.009		P06_agricole	0	<input type="text" value="0%"/>
P07a_varchi	0	<input type="text" value="0%"/>	P07b_varchi_consigliati	0	<input type="text" value="0%"/>
P08_naturalità_fluviale	0	<input type="text" value="0%"/>	P09_terrazzamenti	0	<input type="text" value="0%"/>
P14_paesaggio_versante	0	<input type="text" value="0%"/>	P24_degradati	0	<input type="text" value="0%"/>
P25a_fascia_str_panor	0	<input type="text" value="0%"/>	P40_fascia_ferrovia	0	<input type="text" value="0%"/>

Intersezioni con le aree individuate sul vigente PRG

V - ZONE A VINCOLO NON AEDIFICANDI	mq	4
AREE DESTINATE ALLA MOBILITA'	mq	4
V - ZONE A VINCOLO NON AEDIFICANDI	mq	1.770
AREE DESTINATE ALLA MOBILITA'	mq	1.770
Vpa - AREE A VERDE PUBBLICO ATTREZZATO	mq	235
AREE DESTINATE ALLA MOBILITA'	mq	235

Intersez. con aree georischio

Classe di fattibilità	2	4
Classe di fattibilità	2	2.005

Intersezione con le aree a valenza paesistica e ambientale

Intersezione con aree sottoposte a vincoli sovraordinati

Vincolo di Rispetto cimiteriale	0	<input type="text" value="0%"/>	Vincolo di rispetto ferroviario	0	<input type="text" value="0%"/>
Vincolo di rispetto elettrodotto (indicativo)	0	<input type="text" value="0%"/>	Vincolo idrogeologico	2.005	<input type="text" value="100%"/>
Vincolodi rispetto metanodotto (indicativo)	0	<input type="text" value="0%"/>	Vincolo di rispetto delle sorgenti	0	<input type="text" value="0%"/>
Vincolo di rispetto stradale	0	<input type="text" value="0%"/>	Vincolo di rispetto reticolo idrico minore	0	<input type="text" value="0%"/>
Vincolo di cava	0	<input type="text" value="0%"/>	Ambito prossimo a monumento vincolato	0	<input type="text" value="0%"/>



COMUNE DI GROSIO (SO)

PIANO DI GOVERNO DEL TERRITORIO

Istruttoria ed esame delle richieste dei cittadini

Data protocollo: 31/03/2001 N° prot. 3068 Località: Vernuga

N° richiesta
3a
Area interessata mq
418,52

Tipo richiesta: 1 Inserimento edificabilità a destinazione residenziale

Fg. 50 726

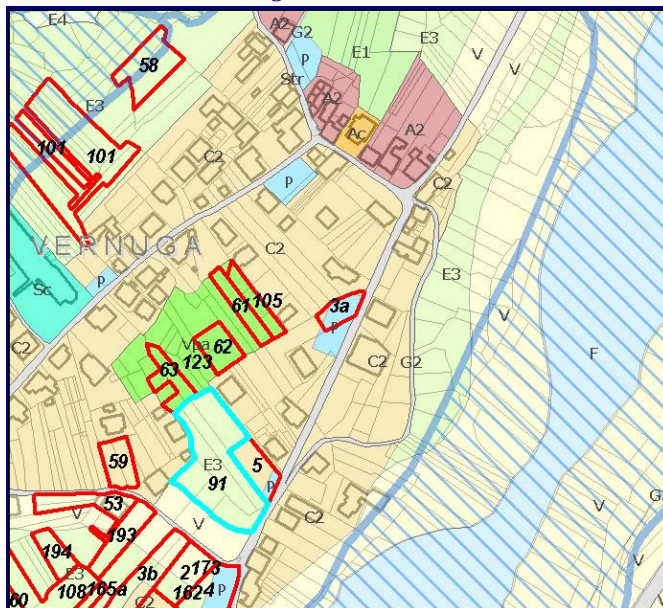
Richiedenti: Sig. Cecini Giovanni

Sintesi richiesta: Il signor. Cecini Giovanni proprietario del mappale 72-73 del foglio n. 63, localizzati in zona a vincolo di rispetto stradale (72 e 73 in parte), in zona agricola E1 (rimanante parte 72 e 73 in parte) e in zona C2 (rimanante parte 73), e del mappale n. 726 del foglio n. 50, localizzato in zona a parcheggio pubblico e zona residenziale C2, CHIEDE che vengano ampliate le zone C2 rendendo edificabili i terreni di cui all' oggetto.

Rif. fotografico dell'ambito della richiesta



Stralcio azzonamento vigente - scala 1:5000



Criteri punteggio: 1 = bassa problematicità - 10 problematicità molto elevata

1. Classe georischio:		3,3
2. SIBA		8,0
3. PTCP		0,0
4. Vincoli sovraordinati:		2,0

VALORE PONDERALE TOTALE: 3,33

Altre intersezioni significative con parti

del territorio consolidato	mq	419	100%
dei nuclei di antica formazione	mq	0	0%
dei PA già nel PRG vigente	mq	0	0%
di standard già nel PRG Vigente	mq	356	85%

eventuali altre richieste riguardanti il medesimo ambito territoriale:

Già accolta

Conclusioni



COMUNE DI GROSIO (SO)

PIANO DI GOVERNO DEL TERRITORIO

Istruttoria ed esame delle richieste dei cittadini

Data protocollo: 31/03/2001 N° prot. 3068 Località: Vernuga

N° richiesta
3a
Area interessata mq
418,52

Intersezioni con gli ambiti individuati dal Sistema Informativo Beni Ambientali (SIBA)

Superficie interessata dalla richiesta mq	419	pa - Parchi Regionali e Nazionali	0	<input type="text" value="0%"/>
plis - Parchi locali interesse sovracc.	0	rs - Riserve regionali e nazionali	0	<input type="text" value="0%"/>
sic - Siti di Importanza Comunitaria	0	zps - Zone di Protezione Speciale	0	<input type="text" value="0%"/>
aa_siba - Territ. sopra i 1600 m s.l.m.	0	ap_siba - Ambiti partic. interesse amb.	0	<input type="text" value="0%"/>
ba_siba - Bellezze d'insieme	0	bi_siba - Bellezze individue		<input type="checkbox"/>
gh_siba - Circhi glaciali	0	pan - Parchi Naturali	0	<input type="text" value="0%"/>
vfi - Vincolo di rispetto fluviale	419	vli - Vincolo di rispetto lacuale	0	<input type="text" value="0%"/>
beni_mos - Beni storico culturali	0	beni_PT - Beni immobili vincolati		<input type="checkbox"/>
mn_pl - Monumenti naturali areali	0	amb_paes - Ambiti paesistici	0	<input type="text" value="0%"/>

Intersezioni con gli ambiti più significativi individuati dal Piano Territoriale Comprensoriale (PTCP)

Superficie richiesta	419	P06_agricole	0	<input type="text" value="0%"/>
P07a_varchi	0	P07b_varchi_consigliati	0	<input type="text" value="0%"/>
P08_naturalità_fluviale	0	P09_terrazzamenti	0	<input type="text" value="0%"/>
P14_paesaggio_versante	0	P24_degradati	0	<input type="text" value="0%"/>
P25a_fascia_str_panor	0	P40_fascia_ferrovia	0	<input type="text" value="0%"/>

Intersezioni con le aree individuate sul vigente PRG

Intersez. con aree georischio

P - AREE DI PARCHEGGIO PUBBLICO	mq	356	Classe di fattibilità	2	419
V - ZONE A VINCOLO NON AEDIFICANDI	mq	356			
AREE DESTINATE ALLA MOBILITA'	mq	356			
C2 - ZONE RESIDENZIALI DI ESPANSIONE	mq	62			
V - ZONE A VINCOLO NON AEDIFICANDI	mq	62			
AREE DESTINATE ALLA MOBILITA'	mq	62			

Intersezione con le aree a valenza paesistica e ambientale

Intersezione con aree sottoposte a vincoli sovraordinati

Vincolo di Rispetto cimiteriale	0	<input type="text" value="0%"/>	Vincolo di rispetto ferroviario	0	<input type="text" value="0%"/>
Vincolo di rispetto elettrodotto (indicativo)	0	<input type="text" value="0%"/>	Vincolo idrogeologico	419	<input type="text" value="100%"/>
Vincolodi rispetto metanodotto (indicativo)	0	<input type="text" value="0%"/>	Vincolo di rispetto delle sorgenti	0	<input type="text" value="0%"/>
Vincolo di rispetto stradale	0	<input type="text" value="0%"/>	Vincolo di rispetto reticolo idrico minore	0	<input type="text" value="0%"/>
Vincolo di cava	0	<input type="text" value="0%"/>	Ambito prossimo a monumento vincolato	0	<input type="text" value="0%"/>



COMUNE DI GROSIO (SO)

PIANO DI GOVERNO DEL TERRITORIO

Istruttoria ed esame delle richieste dei cittadini

Data protocollo: 31/03/2001 N° prot. 3068 Località: Vernuga

N° richiesta
3b
Area interessata mq
1.455,22

Tipo richiesta: 1 Inserimento edificabilità a destinazione residenziale

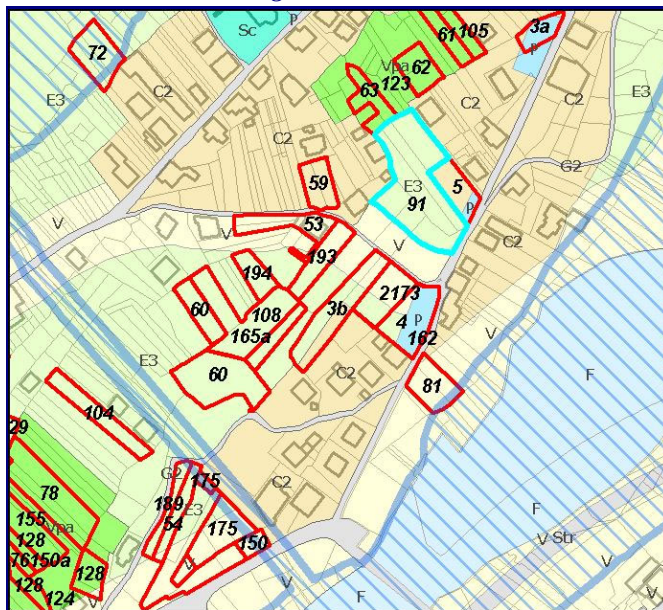
Fg. 63 72 73

Richiedenti: Sig. Cecini Giovanni

Sintesi richiesta: Il signor. Cecini Giovanni proprietario del mappale 72-73 del foglio n. 63, localizzati in zona a vincolo di rispetto stradale (72 e 73 in parte), in zona agricola E1 (rimanente parte 72 e 73 in parte) e in zona C2 (rimanente parte 73), e del mappale n. 726 del foglio n. 50, localizzato in zona a parcheggio pubblico e zona residenziale C2, CHIEDE che vengano ampliate le zone C2 rendendo edificabili i terreni di cui all' oggetto.

Rif. fotografico dell'ambito della richiesta

Stralcio azionamento vigente - scala 1:5000



Criteria punteggi: 1 = bassa problematicità - 10 problematicità molto elevata

- | | | |
|---------------------------|--|-----|
| 1. Classe georischio: | | 3,3 |
| 2. SIBA | | 0,0 |
| 3. PTCP | | 0,0 |
| 4. Vincoli sovraordinati: | | 2,7 |

VALORE PONDERALE TOTALE: 1,88

Altre intersezioni significative con parti

del territorio consolidato	mq	143	10%
dei nuclei di antica formazione	mq	0	0%
dei PA già nel PRG vigente	mq	0	0%
di standard già nel PRG Vigente	mq	0	0%

eventuali altre richieste riguardanti il medesimo ambito territoriale:

Già accolta

Conclusioni



COMUNE DI GROSIO (SO)

PIANO DI GOVERNO DEL TERRITORIO

Istruttoria ed esame delle richieste dei cittadini

Data protocollo: 31/03/2001 N° prot. 3068 Località: Vernuga

N° richiesta

3b

Area interessata mq

1.455,22

Intersezioni con gli ambiti individuati dal Sistema Informativo Beni Ambientali (SIBA)

<u>Superficie interessata dalla richiesta mq</u>		1.455			
pa - Parchi Regionali e Nazionali	0	<input type="text" value="0%"/>	rs - Riserve regionali e nazionali	0	<input type="text" value="0%"/>
plis - Parchi locali interesse sovracc.	0	<input type="text" value="0%"/>	zps - Zone di Protezione Speciale	0	<input type="text" value="0%"/>
sic - Siti di Importanza Comunitaria	0	<input type="text" value="0%"/>	ap_siba - Ambiti partic. interesse amb.	0	<input type="text" value="0%"/>
aa_siba - Territ. sopra i 1600 m s.l.m.	0	<input type="text" value="0%"/>	bi_siba - Bellezze individue		<input type="checkbox"/>
ba_siba - Bellezze d'insieme	0	<input type="text" value="0%"/>	pan - Parchi Naturali	0	<input type="text" value="0%"/>
gh_siba - Circhi glaciali	0	<input type="text" value="0%"/>	vli - Vincolo di rispetto lacuale	0	<input type="text" value="0%"/>
vfi - Vincolo di rispetto fluviale	1.455	<input type="text" value="100%"/>	beni_PT - Beni immobili vincolati		<input type="checkbox"/>
beni_mos - Beni storico culturali	0	<input type="text" value="0%"/>	amb_paes - Ambiti paesistici	0	<input type="text" value="0%"/>
mn_pl - Monumenti naturali areali	0	<input type="text" value="0%"/>			

Intersezioni con gli ambiti più significativi individuati dal Piano Territoriale Comprensoriale (PTCP)

Superficie richiesta	1.455		P06_agricole	0	<input type="text" value="0%"/>
P07a_varchi	0	<input type="text" value="0%"/>	P07b_varchi_consigliati	0	<input type="text" value="0%"/>
P08_naturalità_fluviale	0	<input type="text" value="0%"/>	P09_terrazzamenti	0	<input type="text" value="0%"/>
P14_paesaggio_versante	0	<input type="text" value="0%"/>	P24_degradati	0	<input type="text" value="0%"/>
P25a_fascia_str_panor	0	<input type="text" value="0%"/>	P40_fascia_ferrovia	0	<input type="text" value="0%"/>

Intersezioni con le aree individuate sul vigente PRG

Intersez. con aree georischio

C2 - ZONE RESIDENZIALI DI ESPANSIONE	mq	403	Classe di fattibilità 2 1.455
AREE DESTINATE ALLA MOBILITA'	mq	403	
E3 - ZONE A VINCOLO SPECIALE	mq	708	
AREE DESTINATE ALLA MOBILITA'	mq	708	
V - ZONE A VINCOLO NON AEDIFICANDI	mq	345	
V - ZONE A VINCOLO NON AEDIFICANDI	mq	345	
AREE DESTINATE ALLA MOBILITA'	mq	345	

Intersezione con le aree a valenza paesistica e ambientale

Intersezione con aree sottoposte a vincoli sovraordinati

Vincolo di Rispetto cimiteriale	0	<input type="text" value="0%"/>	Vincolo di rispetto ferroviario	0	<input type="text" value="0%"/>
Vincolo di rispetto elettrodotto (indicativo)	0	<input type="text" value="0%"/>	Vincolo idrogeologico	1.455	<input type="text" value="100%"/>
Vincolodi rispetto metanodotto (indicativo)	0	<input type="text" value="0%"/>	Vincolo di rispetto delle sorgenti	0	<input type="text" value="0%"/>
Vincolo di rispetto stradale	268	<input type="text" value="18%"/>	Vincolo di rispetto reticolo idrico minore	0	<input type="text" value="0%"/>
Vincolo di cava	0	<input type="text" value="0%"/>	Ambito prossimo a monumento vincolato	0	<input type="text" value="0%"/>



COMUNE DI GROSIO (SO)
PIANO DI GOVERNO DEL TERRITORIO
Istruttoria ed esame delle richieste dei cittadini

Data protocollo: 13/09/2000 N° prot. 8782 Località: Vernuga

N° richiesta
4
Area interessata mq
1.119,93

Tipo richiesta: 1 Inserimento edificabilità a destinazione residenziale

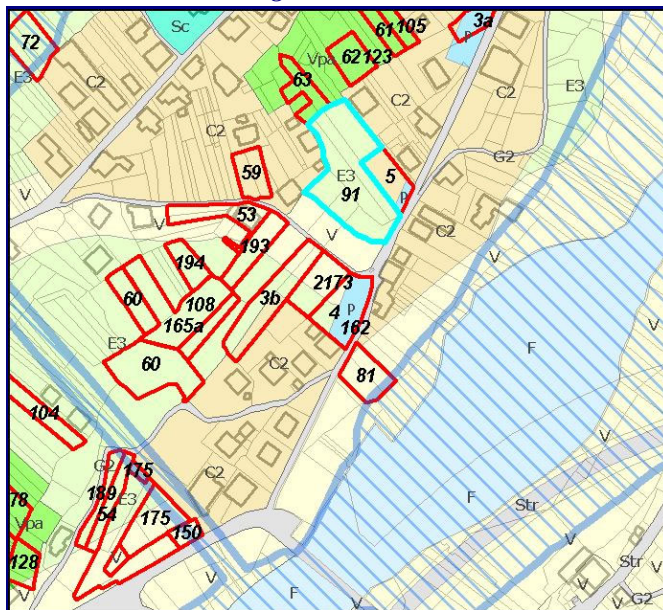
Fg. 63 75

Richiedenti: Sig.ra Franzini Palma

Sintesi richiesta: La sig.ra Franzini Palma comproprietaria del mappale n. 75 del foglio n. 63, localizzato in zona E1 agricola ordinaria in parte, in zona a parcheggio pubblico P in parte e in area a vincolo stradale V in parte CHIEDE di ampliare la zona C2 consentendo al mappale sopra descritto di rientrare nella perimetrazione della suddetta zona.

Rif. fotografico dell'ambito della richiesta

Stralcio azionamento vigente - scala 1:5000



Criteria punteggi: 1 = bassa problematicità - 10 problematicità molto elevata

1. Classe georischio:		3,3
2. SIBA		0,0
3. PTCP		0,0
4. Vincoli sovraordinati:		2,0

Altre intersezioni significative con parti

del territorio consolidato	mq	0	0%
dei nuclei di antica formazione	mq	0	0%
dei PA già nel PRG vigente	mq	0	0%
di standard già nel PRG Vigente	mq	747	67%

VALORE PONDERALE TOTALE: 1,73

eventuali altre richieste riguardanti il medesimo ambito territoriale:

162 del 29/09/2006	Inserimento edificabilità a destinazione residenziale	sovrapp. mq	1.120
173 del 27/09/2006	Inserimento edificabilità a destinazione residenziale	sovrapp. mq	0

Già accolta

Conclusioni



COMUNE DI GROSIO (SO)

PIANO DI GOVERNO DEL TERRITORIO

Istruttoria ed esame delle richieste dei cittadini

Data protocollo: 13/09/2000 N° prot. 8782 Località: Vernuga

N° richiesta
4
Area interessata mq
1.119,93

Intersezioni con gli ambiti individuati dal Sistema Informativo Beni Ambientali (SIBA)

Superficie interessata dalla richiesta mq	1.120	pa - Parchi Regionali e Nazionali	0	<input type="text" value="0%"/>
plis - Parchi locali interesse sovracc.	0	rs - Riserve regionali e nazionali	0	<input type="text" value="0%"/>
sic - Siti di Importanza Comunitaria	0	zps - Zone di Protezione Speciale	0	<input type="text" value="0%"/>
aa_siba - Territ. sopra i 1600 m s.l.m.	0	ap_siba - Ambiti partic. interesse amb.	0	<input type="text" value="0%"/>
ba_siba - Bellezze d'insieme	0	bi_siba - Bellezze individue		<input type="checkbox"/>
gh_siba - Circhi glaciali	0	pan - Parchi Naturali	0	<input type="text" value="0%"/>
vfi - Vincolo di rispetto fluviale	0	vli - Vincolo di rispetto lacuale	0	<input type="text" value="0%"/>
beni_mos - Beni storico culturali	0	beni_PT - Beni immobili vincolati		<input type="checkbox"/>
mn_pl - Monumenti naturali areali	0	amb_paes - Ambiti paesistici	0	<input type="text" value="0%"/>

Intersezioni con gli ambiti più significativi individuati dal Piano Territoriale Comprensoriale (PTCP)

Superficie richiesta	1.120	P06_agricole	0	<input type="text" value="0%"/>
P07a_varchi	0	P07b_varchi_consigliati	0	<input type="text" value="0%"/>
P08_naturalità_fluviale	0	P09_terrazzamenti	0	<input type="text" value="0%"/>
P14_paesaggio_versante	0	P24_degradati	0	<input type="text" value="0%"/>
P25a_fascia_str_panor	0	P40_fascia_ferrovia	0	<input type="text" value="0%"/>

Intersezioni con le aree individuate sul vigente PRG

P - AREE DI PARCHEGGIO PUBBLICO	mq	747
AREE DESTINATE ALLA MOBILITA'	mq	747
V - ZONE A VINCOLO NON AEDIFICANDI	mq	128
AREE DESTINATE ALLA MOBILITA'	mq	128
E3 - ZONE A VINCOLO SPECIALE	mq	245
AREE DESTINATE ALLA MOBILITA'	mq	245
V - ZONE A VINCOLO NON AEDIFICANDI	mq	0
AREE DESTINATE ALLA MOBILITA'	mq	0
E3 - ZONE A VINCOLO SPECIALE	mq	0
AREE DESTINATE ALLA MOBILITA'	mq	0

Intersez. con aree georischio

Classe di fattibilità	2	1.120
Classe di fattibilità	2	0

Intersezione con le aree a valenza paesistica e ambientale

Intersezione con aree sottoposte a vincoli sovraordinati

Vincolo di Rispetto cimiteriale	0	<input type="text" value="0%"/>	Vincolo di rispetto ferroviario	0	<input type="text" value="0%"/>
Vincolo di rispetto elettrodotto (indicativo)	0	<input type="text" value="0%"/>	Vincolo idrogeologico	1.120	<input type="text" value="100%"/>
Vincolodi rispetto metanodotto (indicativo)	0	<input type="text" value="0%"/>	Vincolo di rispetto delle sorgenti	0	<input type="text" value="0%"/>
Vincolo di rispetto stradale	0	<input type="text" value="0%"/>	Vincolo di rispetto reticolo idrico minore	0	<input type="text" value="0%"/>
Vincolo di cava	0	<input type="text" value="0%"/>	Ambito prossimo a monumento vincolato	0	<input type="text" value="0%"/>



COMUNE DI GROSIO (SO)

PIANO DI GOVERNO DEL TERRITORIO

Istruttoria ed esame delle richieste dei cittadini

Data protocollo: 13/09/2000 N° prot. 8784 Località: Vernuga

N° richiesta
5
Area interessata mq
672,13

Tipo richiesta: 1 Inserimento edificabilità a destinazione residenziale

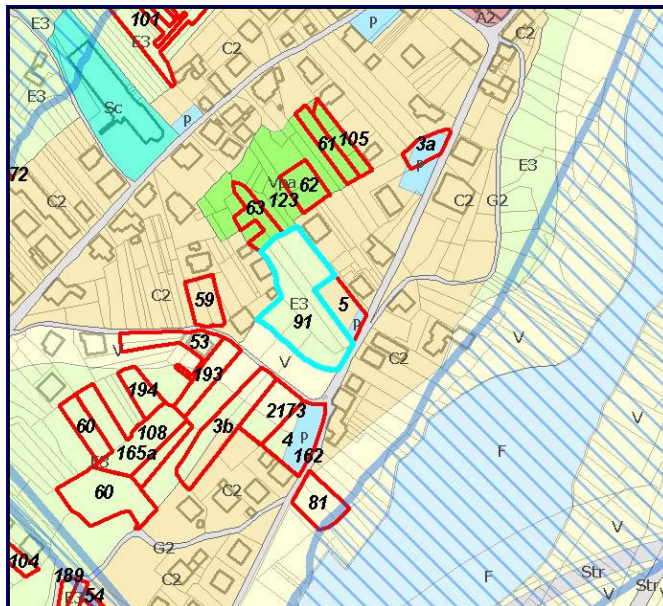
Fg. 50 725

Richiedenti: Sig.ra Falesina Franca

Sintesi richiesta: GIA' EDIFICABILE. (VERIFICARE)

Rif. fotografico dell'ambito della richiesta

Stralcio azzonamento vigente - scala 1:5000



Criteria punteggio: 1 = bassa problematicità - 10 problematicità molto elevata

- | | | |
|---------------------------|--|-----|
| 1. Classe georischio: | | 3,3 |
| 2. SIBA | | 0,0 |
| 3. PTCP | | 0,0 |
| 4. Vincoli sovraordinati: | | 2,0 |

Altre intersezioni significative con parti

del territorio consolidato	mq	18	3%
dei nuclei di antica formazione	mq	0	0%
dei PA già nel PRG vigente	mq	0	0%
di standard già nel PRG Vigente	mq	129	19%

VALORE PONDERALE TOTALE: 1,73

eventuali altre richieste riguardanti il medesimo ambito territoriale:

Già accolta

Conclusioni



COMUNE DI GROSIO (SO)

PIANO DI GOVERNO DEL TERRITORIO

Istruttoria ed esame delle richieste dei cittadini

Data protocollo: 13/09/2000 N° prot. 8784 Località: Vernuga

N° richiesta
5
Area interessata mq
672,13

Intersezioni con gli ambiti individuati dal Sistema Informativo Beni Ambientali (SIBA)

<u>Superficie interessata dalla richiesta mq</u>		672		
plis - Parchi locali interesse sovracc.	0	0%	pa - Parchi Regionali e Nazionali	0 <input type="text" value="0%"/>
sic - Siti di Importanza Comunitaria	0	0%	rs - Riserve regionali e nazionali	0 <input type="text" value="0%"/>
aa_siba - Territ. sopra i 1600 m s.l.m.	0	0%	zps - Zone di Protezione Speciale	0 <input type="text" value="0%"/>
ba_siba - Bellezze d'insieme	0	0%	ap_siba - Ambiti partic. interesse amb.	0 <input type="text" value="0%"/>
gh_siba - Circhi glaciali	0	0%	bi_siba - Bellezze individue	<input type="checkbox"/>
vfi - Vincolo di rispetto fluviale	672	100%	pan - Parchi Naturali	0 <input type="text" value="0%"/>
beni_mos - Beni storico culturali	0	0%	vli - Vincolo di rispetto lacuale	0 <input type="text" value="0%"/>
mn_pl - Monumenti naturali areali	0	0%	beni_PT - Beni immobili vincolati	<input type="checkbox"/>
			amb_paes - Ambiti paesistici	0 <input type="text" value="0%"/>

Intersezioni con gli ambiti più significativi individuati dal Piano Territoriale Comprensoriale (PTCP)

Superficie richiesta	672		P06_agricole	0	0%
P07a_varchi	0	0%	P07b_varchi_consigliati	0	0%
P08_naturalità_fluviale	0	0%	P09_terrazzamenti	0	0%
P14_paesaggio_versante	0	0%	P24_degradati	0	0%
P25a_fascia_str_panor	0	0%	P40_fascia_ferrovia	0	0%

Intersezioni con le aree individuate sul vigente PRG

P - AREE DI PARCHEGGIO PUBBLICO	mq	129
AREE DESTINATE ALLA MOBILITA'	mq	129
C2 - ZONE RESIDENZIALI DI ESPANSIONE	mq	543
AREE DESTINATE ALLA MOBILITA'	mq	543
E3 - ZONE A VINCOLO SPECIALE	mq	0
AREE DESTINATE ALLA MOBILITA'	mq	0

Intersez. con aree georischio

Classe di fattibilità	2	672
-----------------------	----------	-----

Intersezione con le aree a valenza paesistica e ambientale

Intersezione con aree sottoposte a vincoli sovraordinati

Vincolo di Rispetto cimiteriale	0	0%	Vincolo di rispetto ferroviario	0	0%
Vincolo di rispetto elettrodotto (indicativo)	0	0%	Vincolo idrogeologico	672	100%
Vincolodi rispetto metanodotto (indicativo)	0	0%	Vincolo di rispetto delle sorgenti	0	0%
Vincolo di rispetto stradale	0	0%	Vincolo di rispetto reticolo idrico minore	0	0%
Vincolo di cava	0	0%	Ambito prossimo a monumento vincolato	0	0%



COMUNE DI GROSIO (SO)

PIANO DI GOVERNO DEL TERRITORIO

Istruttoria ed esame delle richieste dei cittadini

Data protocollo: 03/04/2002 N° prot. 4003 Località: Tiolo

N° richiesta
6
Area interessata mq
857,72

Tipo richiesta: 1 Inserimento edificabilità a destinazione residenziale

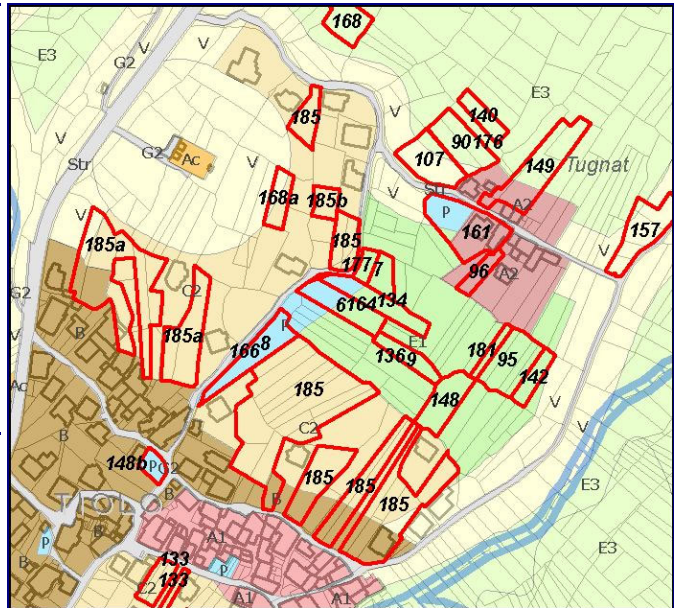
Fg. 53 261 261

Richiedenti: Sig.ra Franzini Patrizia

Sintesi richiesta: La sig.ra Franzini Patrizia CHIEDE che i mappali in questione, attualmente destinati a zona agricola, vengano inseriti in ZONA RESIDENZIALE C2. (VEDERE RICHIESTA N.92 TROVATO IL MAPPALE).

Rif. fotografico dell'ambito della richiesta

Stralcio azionamento vigente - scala 1:5000



Criteria punteggi: 1 = bassa problematicità - 10 problematicità molto elevata

- | | | |
|---------------------------|--|-----|
| 1. Classe georischio: | | 3,3 |
| 2. SIBA | | 0,0 |
| 3. PTCP | | 0,0 |
| 4. Vincoli sovraordinati: | | 3,6 |

Altre intersezioni significative con parti

del territorio consolidato	mq	0	0%
dei nuclei di antica formazione	mq	0	0%
dei PA già nel PRG vigente	mq	0	0%
di standard già nel PRG Vigente	mq	375	44%

VALORE PONDERALE TOTALE: **2,06**

eventuali altre richieste riguardanti il medesimo ambito territoriale:

164 del 29/09/2006 Inserimento edificabilità a destinazione residenziale sovrapp. mq 852

Già accolta

Conclusioni



COMUNE DI GROSIO (SO)

PIANO DI GOVERNO DEL TERRITORIO

Istruttoria ed esame delle richieste dei cittadini

Data protocollo: 03/04/2002 N° prot. 4003 Località: Tiolo

N° richiesta
6
Area interessata mq
857,72

Intersezioni con gli ambiti individuati dal Sistema Informativo Beni Ambientali (SIBA)

Superficie interessata dalla richiesta mq		858			
pa - Parchi Regionali e Nazionali	0	0%	rs - Riserve regionali e nazionali	0	0%
plis - Parchi locali interesse sovracc.	0	0%	zps - Zone di Protezione Speciale	0	0%
sic - Siti di Importanza Comunitaria	0	0%	ap_siba - Ambiti partic. interesse amb.	0	0%
aa_siba - Territ. sopra i 1600 m s.l.m.	0	0%	bi_siba - Bellezze individue		<input type="checkbox"/>
ba_siba - Bellezze d'insieme	0	0%	pan - Parchi Naturali	0	0%
gh_siba - Circhi glaciali	0	0%	vli - Vincolo di rispetto lacuale	0	0%
vfi - Vincolo di rispetto fluviale	0	0%	beni_PT - Beni immobili vincolati		<input type="checkbox"/>
beni_mos - Beni storico culturali	0	0%	amb_paes - Ambiti paesistici	0	0%
mn_pl - Monumenti naturali areali	0	0%			

Intersezioni con gli ambiti più significativi individuati dal Piano Territoriale Comprensoriale (PTCP)

Superficie richiesta	858	P06_agricole	0	0%	
P07a_varchi	0	0%	P07b_varchi_consigliati	0	0%
P08_naturalità_fluviale	0	0%	P09_terrazzamenti	0	0%
P14_paesaggio_versante	0	0%	P24_degradati	0	0%
P25a_fascia_str_panor	0	0%	P40_fascia_ferrovia	0	0%

Intersezioni con le aree individuate sul vigente PRG

P - AREE DI PARCHEGGIO PUBBLICO	mq	6
P - AREE DI PARCHEGGIO PUBBLICO	mq	369
E1 - ZONE AGRICOLE ORDINARIE	mq	483

Intersez. con aree georischio

Classe di fattibilità	2	6
Classe di fattibilità	2	852

Intersezione con le aree a valenza paesistica e ambientale

Intersezione con aree sottoposte a vincoli sovraordinati

Vincolo di Rispetto cimiteriale	0	0%	Vincolo di rispetto ferroviario	0	0%
Vincolo di rispetto elettrodotto (indicativo)	0	0%	Vincolo idrogeologico	852	99%
Vincolodi rispetto metanodotto (indicativo)	0	0%	Vincolo di rispetto delle sorgenti	0	0%
Vincolo di rispetto stradale	349	41%	Vincolo di rispetto reticolo idrico minore	0	0%
Vincolo di cava	0	0%	Ambito prossimo a monumento vincolato	0	0%



COMUNE DI GROSIO (SO)
PIANO DI GOVERNO DEL TERRITORIO
Istruttoria ed esame delle richieste dei cittadini

Data protocollo: 23/03/2001 N° prot. 2721 Località: Tiolo

N° richiesta
7
Area interessata mq
599,48

Tipo richiesta: 1 Inserimento edificabilità a destinazione residenziale

Fg. 53 257 258

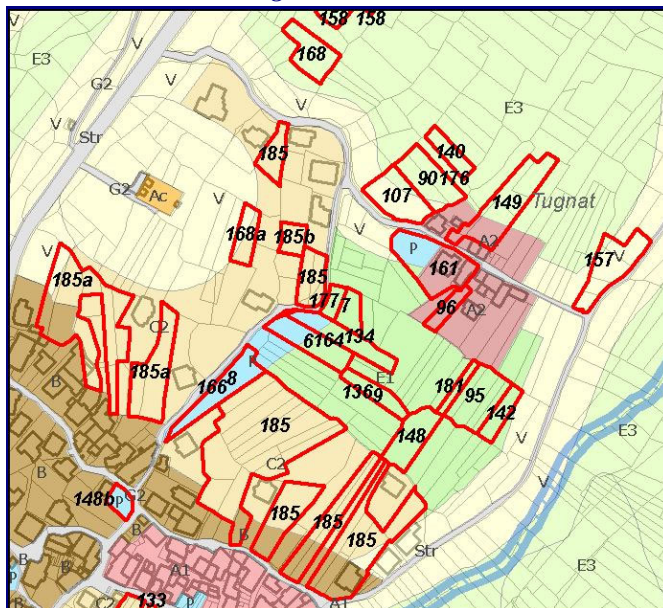
Richiedenti: Sig.ra Rastelli Maria

Sintesi richiesta: La sig.ra Rastelli Maria per conto dei figli comproprietari dei terreni, foglio n. 53, mappali n. 257-258 situati in zona agricola E1, CHIEDE di ampliare la zona C2 al fine di rendere edificabili terreni di cui all' oggetto. I comproprietari si rendono disponibili per concordare con l' amministrazione la messa a disposizione di aree per la realizzazione degli standard necessari.

Rif. fotografico dell'ambito della richiesta



Stralcio azionamento vigente - scala 1:5000



Criteri punteggio: 1 = bassa problematicità - 10 problematicità molto elevata

1. Classe georischio:		3,3
2. SIBA		0,0
3. PTCP		0,0
4. Vincoli sovraordinati:		2,3

VALORE PONDERALE TOTALE: 1,80

Altre intersezioni significative con parti

del territorio consolidato	mq	0	0%
dei nuclei di antica formazione	mq	0	0%
dei PA già nel PRG vigente	mq	0	0%
di standard già nel PRG Vigente	mq	0	0%

eventuali altre richieste riguardanti il medesimo ambito territoriale:

177 del 25/09/2006 Inserimento edificabilità a destinazione residenziale sovrapp. mq 231

Già accolta

Conclusioni



COMUNE DI GROSIO (SO)

PIANO DI GOVERNO DEL TERRITORIO

Istruttoria ed esame delle richieste dei cittadini

Data protocollo: 23/03/2001 N° prot. 2721 Località: Tiolo

N° richiesta

7

Area interessata mq

599,48

Intersezioni con gli ambiti individuati dal Sistema Informativo Beni Ambientali (SIBA)

<u>Superficie interessata dalla richiesta mq</u>		599			
plis - Parchi locali interesse sovracc.	0	<input type="text" value="0%"/>	pa - Parchi Regionali e Nazionali	0	<input type="text" value="0%"/>
sic - Siti di Importanza Comunitaria	0	<input type="text" value="0%"/>	rs - Riserve regionali e nazionali	0	<input type="text" value="0%"/>
aa_siba - Territ. sopra i 1600 m s.l.m.	0	<input type="text" value="0%"/>	zps - Zone di Protezione Speciale	0	<input type="text" value="0%"/>
ba_siba - Bellezze d'insieme	0	<input type="text" value="0%"/>	ap_siba - Ambiti partic. interesse amb.	0	<input type="text" value="0%"/>
gh_siba - Circhi glaciali	0	<input type="text" value="0%"/>	bi_siba - Bellezze individue		<input type="checkbox"/>
vfi - Vincolo di rispetto fluviale	0	<input type="text" value="0%"/>	pan - Parchi Naturali	0	<input type="text" value="0%"/>
beni_mos - Beni storico culturali	0	<input type="text" value="0%"/>	vli - Vincolo di rispetto lacuale	0	<input type="text" value="0%"/>
mn_pl - Monumenti naturali areali	0	<input type="text" value="0%"/>	beni_PT - Beni immobili vincolati		<input type="checkbox"/>
			amb_paes - Ambiti paesistici	0	<input type="text" value="0%"/>

Intersezioni con gli ambiti più significativi individuati dal Piano Territoriale Comprensoriale (PTCP)

Superficie richiesta	599		P06_agricole	0	<input type="text" value="0%"/>
P07a_varchi	0	<input type="text" value="0%"/>	P07b_varchi_consigliati	0	<input type="text" value="0%"/>
P08_naturalità_fluviale	0	<input type="text" value="0%"/>	P09_terrazzamenti	0	<input type="text" value="0%"/>
P14_paesaggio_versante	0	<input type="text" value="0%"/>	P24_degradati	0	<input type="text" value="0%"/>
P25a_fascia_str_panor	0	<input type="text" value="0%"/>	P40_fascia_ferrovia	0	<input type="text" value="0%"/>

Intersezioni con le aree individuate sul vigente PRG

Intersez. con aree georischio

E1 - ZONE AGRICOLE ORDINARIE	mq	368	Classe di fattibilità	2	368
E1 - ZONE AGRICOLE ORDINARIE	mq	231	Classe di fattibilità	2	231

Intersezione con le aree a valenza paesistica e ambientale

Intersezione con aree sottoposte a vincoli sovraordinati

Vincolo di Rispetto cimiteriale	0	<input type="text" value="0%"/>	Vincolo di rispetto ferroviario	0	<input type="text" value="0%"/>
Vincolo di rispetto elettrodotto (indicativo)	0	<input type="text" value="0%"/>	Vincolo idrogeologico	231	<input type="text" value="39%"/>
Vincolodi rispetto metanodotto (indicativo)	0	<input type="text" value="0%"/>	Vincolo di rispetto delle sorgenti	0	<input type="text" value="0%"/>
Vincolo di rispetto stradale	231	<input type="text" value="39%"/>	Vincolo di rispetto reticolo idrico minore	0	<input type="text" value="0%"/>
Vincolo di cava	0	<input type="text" value="0%"/>	Ambito prossimo a monumento vincolato	0	<input type="text" value="0%"/>



COMUNE DI GROSIO (SO)

PIANO DI GOVERNO DEL TERRITORIO

Istruttoria ed esame delle richieste dei cittadini

Data protocollo:

N° prot.

Località: Tiolo

N° richiesta
8
Area interessata mq
915,38

Tipo richiesta: 1 Inserimento edificabilità a destinazione residenziale

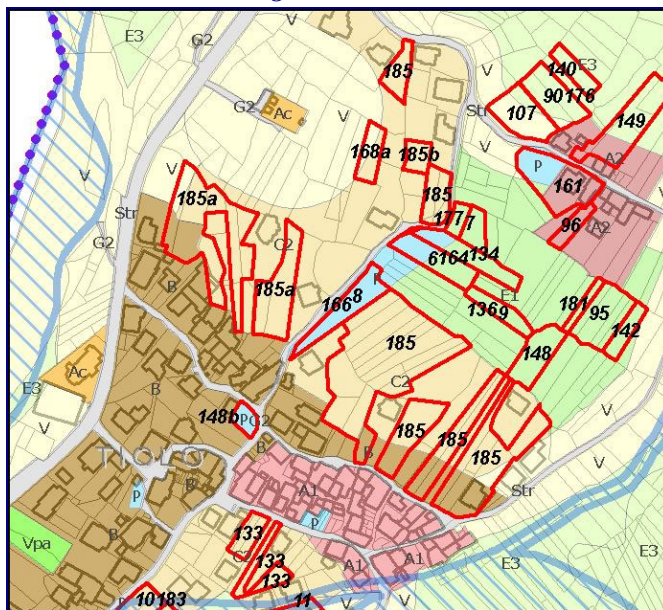
Fg. 53 522

Richiedenti: Sig. Caspani Paolo

Sintesi richiesta: Il signor. Caspani Paolo proprietario del mappale n.522 del foglio n. 53 (di mq 968) attualmente localizzato in zona a Parcheggio Pubblico P CHIEDE che gli venga estesa su una parte di codesto mappale un'area edificabile C2 di 670 mq in cambio cederebbe gratuitamente aree di standard di codesti mappali: F.53 mappale n. 285 (mq 480) e F.65 mappale 57 (mq 160) e il rimanente di 210 mq del mappale n.262 del F.53 di mq. 330 già vincolato a P per 120 mq. (330-120=210mq). Mancano Planimetrie VERIFICARE

Rif. fotografico dell'ambito della richiesta

Stralcio azzonamento vigente - scala 1:5000



Criteria punteggiati: 1 = bassa problematicità - 10 problematicità molto elevata

- | | | |
|---------------------------|--|-----|
| 1. Classe georischio: | | 3,3 |
| 2. SIBA | | 0,0 |
| 3. PTCP | | 0,0 |
| 4. Vincoli sovraordinati: | | 4,7 |

Altre intersezioni significative con parti

del territorio consolidato	mq	298	33%
dei nuclei di antica formazione	mq	0	0%
dei PA già nel PRG vigente	mq	0	0%
di standard già nel PRG Vigente	mq	853	93%

VALORE PONDERALE TOTALE: 2,27

eventuali altre richieste riguardanti il medesimo ambito territoriale:

166 del 29/09/2006 Inserimento edificabilità a destinazione residenziale sovrapp. mq 915

Già accolta

Conclusioni



COMUNE DI GROSIO (SO)

PIANO DI GOVERNO DEL TERRITORIO

Istruttoria ed esame delle richieste dei cittadini

Data protocollo:

N° prot.

Località: Tiolo

N° richiesta

8

Area interessata mq

915,38

Intersezioni con gli ambiti individuati dal Sistema Informativo Beni Ambientali (SIBA)

<u>Superficie interessata dalla richiesta mq</u>		915			
plis - Parchi locali interesse sovracc.	0	0%	pa - Parchi Regionali e Nazionali	0	0%
sic - Siti di Importanza Comunitaria	0	0%	rs - Riserve regionali e nazionali	0	0%
aa_siba - Territ. sopra i 1600 m s.l.m.	0	0%	zps - Zone di Protezione Speciale	0	0%
ba_siba - Bellezze d'insieme	0	0%	ap_siba - Ambiti partic. interesse amb.	0	0%
gh_siba - Circhi glaciali	0	0%	bi_siba - Bellezze individue		<input type="checkbox"/>
vfi - Vincolo di rispetto fluviale	0	0%	pan - Parchi Naturali	0	0%
beni_mos - Beni storico culturali	0	0%	vli - Vincolo di rispetto lacuale	0	0%
mn_pl - Monumenti naturali areali	0	0%	beni_PT - Beni immobili vincolati		<input type="checkbox"/>
			amb_paes - Ambiti paesistici	0	0%

Intersezioni con gli ambiti più significativi individuati dal Piano Territoriale Comprensoriale (PTCP)

Superficie richiesta	915		P06_agricole	0	0%
P07a_varchi	0	0%	P07b_varchi_consigliati	0	0%
P08_naturalità_fluviale	0	0%	P09_terrazzamenti	0	0%
P14_paesaggio_versante	0	0%	P24_degradati	0	0%
P25a_fascia_str_panor	0	0%	P40_fascia_ferrovia	0	0%

Intersezioni con le aree individuate sul vigente PRG

Intersez. con aree georischio

P - AREE DI PARCHEGGIO PUBBLICO	mq	853	Classe di fattibilità	2	915
C2 - ZONE RESIDENZIALI DI ESPANSIONE	mq	62			
E1 - ZONE AGRICOLE ORDINARIE	mq	1			

Intersezione con le aree a valenza paesistica e ambientale

Intersezione con aree sottoposte a vincoli sovraordinati

Vincolo di Rispetto cimiteriale	0	0%	Vincolo di rispetto ferroviario	0	0%
Vincolo di rispetto elettrodotto (indicativo)	0	0%	Vincolo idrogeologico	915	100%
Vincolodi rispetto metanodotto (indicativo)	0	0%	Vincolo di rispetto delle sorgenti	0	0%
Vincolo di rispetto stradale	618	68%	Vincolo di rispetto reticolo idrico minore	0	0%
Vincolo di cava	0	0%	Ambito prossimo a monumento vincolato	0	0%



COMUNE DI GROSIO (SO)

PIANO DI GOVERNO DEL TERRITORIO

Istruttoria ed esame delle richieste dei cittadini

Data protocollo: 02/04/2001 N° prot. 3110 Località: Tiolo

N° richiesta
9
Area interessata mq
485,40

Tipo richiesta: 1 Inserimento edificabilità a destinazione residenziale

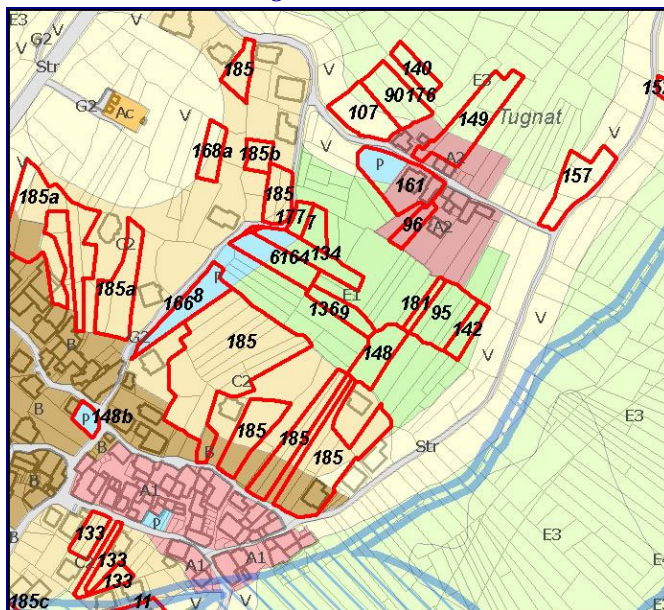
Fg. 53 270

Richiedenti: Sig.ra Della Bosca Assunta

Sintesi richiesta: La sig.ra Della Bosca Assunta proprietaria del mappale n. 270 del foglio n. 53 attualmente situato un zona E1 presenta le seguenti osservazioni: il mappale è da sempre inserito in Zona agricola ed è interesse della proprietà che detta superficie sia rivolta ad ottenere una destinazione edificatoria come del resto i terreni limitrofi; sono state avanzate richieste da persone interessate all' esecuzione di intervento edificatorio per le quali la particella in esame diviene essenzialmente indispensabile al buon fine dell' intervento programmato; pertanto CHIEDE che il suddetto mappale sia inserito in Zona Edificabile C2.

Rif. fotografico dell'ambito della richiesta

Stralcio azionamento vigente - scala 1:5000



Criteria punteggio: 1 = bassa problematicità - 10 problematicità molto elevata

- 1. Classe georischio: 3,3
- 2. SIBA 0,0
- 3. PTCP 0,0
- 4. Vincoli sovraordinati: 2,0

Altre intersezioni significative con parti

del territorio consolidato	mq	0	0%
dei nuclei di antica formazione	mq	0	0%
dei PA già nel PRG vigente	mq	0	0%
di standard già nel PRG Vigente	mq	0	0%

VALORE PONDERALE TOTALE: 1,73

eventuali altre richieste riguardanti il medesimo ambito territoriale:

136 del 27/10/2006 Inserimento edificabilità a destinazione residenziale sovrapp. mq 485

Già accolta

Conclusioni





COMUNE DI GROSIO (SO)

PIANO DI GOVERNO DEL TERRITORIO

Istruttoria ed esame delle richieste dei cittadini

Data protocollo: 02/04/2001 N° prot. 3110 Località: Tiolo

N° richiesta
9
Area interessata mq
485,40

Intersezioni con gli ambiti individuati dal Sistema Informativo Beni Ambientali (SIBA)

<u>Superficie interessata dalla richiesta mq</u>		485			
plis - Parchi locali interesse sovracc.	0	0%	pa - Parchi Regionali e Nazionali	0	0%
sic - Siti di Importanza Comunitaria	0	0%	rs - Riserve regionali e nazionali	0	0%
aa_siba - Territ. sopra i 1600 m s.l.m.	0	0%	zps - Zone di Protezione Speciale	0	0%
ba_siba - Bellezze d'insieme	0	0%	ap_siba - Ambiti partic. interesse amb.	0	0%
gh_siba - Circhi glaciali	0	0%	bi_siba - Bellezze individue	<input type="checkbox"/>	
vfi - Vincolo di rispetto fluviale	0	0%	pan - Parchi Naturali	0	0%
beni_mos - Beni storico culturali	0	0%	vli - Vincolo di rispetto lacuale	0	0%
mn_pl - Monumenti naturali areali	0	0%	beni_PT - Beni immobili vincolati	<input type="checkbox"/>	
			amb_paes - Ambiti paesistici	0	0%

Intersezioni con gli ambiti più significativi individuati dal Piano Territoriale Comprensoriale (PTCP)

Superficie richiesta	485		P06_agricole	0	0%
P07a_varchi	0	0%	P07b_varchi_consigliati	0	0%
P08_naturalità_fluviale	0	0%	P09_terrazzamenti	0	0%
P14_paesaggio_versante	0	0%	P24_degradati	0	0%
P25a_fascia_str_panor	0	0%	P40_fascia_ferrovia	0	0%

Intersezioni con le aree individuate sul vigente PRG

Intersez. con aree georischio

E1 - ZONE AGRICOLE ORDINARIE	mq	485	Classe di fattibilità	2	485
------------------------------	----	-----	-----------------------	----------	-----

Intersezione con le aree a valenza paesistica e ambientale

Intersezione con aree sottoposte a vincoli sovraordinati

Vincolo di Rispetto cimiteriale	0	0%	Vincolo di rispetto ferroviario	0	0%
Vincolo di rispetto elettrodotto (indicativo)	0	0%	Vincolo idrogeologico	485	100%
Vincolodi rispetto metanodotto (indicativo)	0	0%	Vincolo di rispetto delle sorgenti	0	0%
Vincolo di rispetto stradale	0	0%	Vincolo di rispetto reticolo idrico minore	0	0%
Vincolo di cava	0	0%	Ambito prossimo a monumento vincolato	0	0%



COMUNE DI GROSIO (SO)

PIANO DI GOVERNO DEL TERRITORIO

Istruttoria ed esame delle richieste dei cittadini

Data protocollo: 31/03/2001 N° prot. 3070 Località: Tiolo

N° richiesta
10
Area interessata mq
721,67

Tipo richiesta: 1 Inserimento edificabilità a destinazione residenziale

Fg. 52 568 569

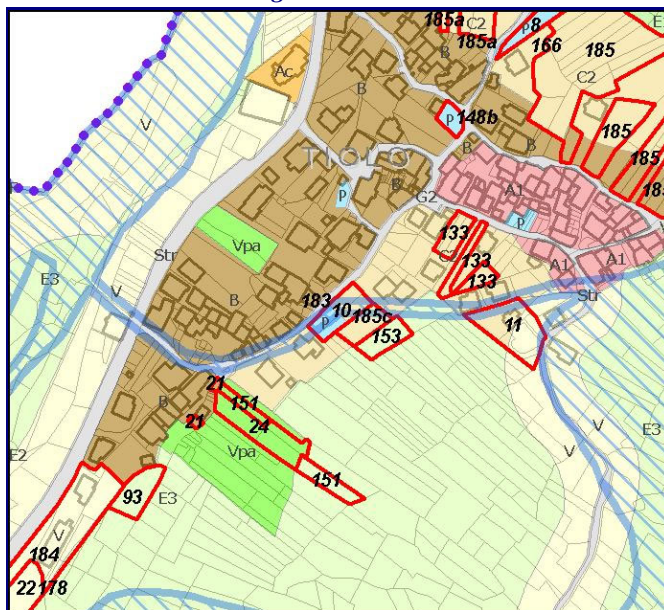
Richiedenti: Sig. Giacomelli Pierino

Sintesi richiesta: Il signor. Giacomelli Pierino proprietario dei mappali n.568-569 del foglio n. 52 localizzati in parte in zona P e in parte in zona C2 CHIEDE che la Zona C2 venga ampliata rendendo quindi edificabili i terreni di cui all' oggetto.

Rif. fotografico dell'ambito della richiesta



Stralcio azionamento vigente - scala 1:5000



Criteria punteggiato: 1 = bassa problematicità - 10 problematicità molto elevata

1. Classe georischio:		8,2
2. SIBA		0,0
3. PTCP		0,0
4. Vincoli sovraordinati:		5,6

Altre intersezioni significative con parti

del territorio consolidato	mq	722	100%
dei nuclei di antica formazione	mq	1	0%
dei PA già nel PRG vigente	mq	0	0%
di standard già nel PRG Vigente	mq	305	42%

VALORE PONDERALE TOTALE: 4,40

eventuali altre richieste riguardanti il medesimo ambito territoriale:

183 del 13/09/2006	Inserimento edificabilità a destinazione residenziale	sovrap. mq	722
--------------------	---	------------	-----

Già accolta

Conclusioni



COMUNE DI GROSIO (SO)

PIANO DI GOVERNO DEL TERRITORIO

Istruttoria ed esame delle richieste dei cittadini

Data protocollo: 31/03/2001 N° prot. 3070 Località: Tiolo

N° richiesta
10
Area interessata mq
721,67

Intersezioni con gli ambiti individuati dal Sistema Informativo Beni Ambientali (SIBA)

Superficie interessata dalla richiesta mq	722	pa - Parchi Regionali e Nazionali	0	<input type="text" value="0%"/>
plis - Parchi locali interesse sovracc.	0	rs - Riserve regionali e nazionali	0	<input type="text" value="0%"/>
sic - Siti di Importanza Comunitaria	0	zps - Zone di Protezione Speciale	0	<input type="text" value="0%"/>
aa_siba - Territ. sopra i 1600 m s.l.m.	0	ap_siba - Ambiti partic. interesse amb.	0	<input type="text" value="0%"/>
ba_siba - Bellezze d'insieme	0	bi_siba - Bellezze individue		<input type="checkbox"/>
gh_siba - Circhi glaciali	0	pan - Parchi Naturali	0	<input type="text" value="0%"/>
vfi - Vincolo di rispetto fluviale	0	vli - Vincolo di rispetto lacuale	0	<input type="text" value="0%"/>
beni_mos - Beni storico culturali	0	beni_PT - Beni immobili vincolati		<input type="checkbox"/>
mn_pl - Monumenti naturali areali	0	amb_paes - Ambiti paesistici	0	<input type="text" value="0%"/>

Intersezioni con gli ambiti più significativi individuati dal Piano Territoriale Comprensoriale (PTCP)

Superficie richiesta	722	P06_agricole	0	<input type="text" value="0%"/>
P07a_varchi	0	P07b_varchi_consigliati	0	<input type="text" value="0%"/>
P08_naturalità_fluviale	0	P09_terrazzamenti	0	<input type="text" value="0%"/>
P14_paesaggio_versante	0	P24_degradati	0	<input type="text" value="0%"/>
P25a_fascia_str_panor	0	P40_fascia_ferrovia	0	<input type="text" value="0%"/>

Intersezioni con le aree individuate sul vigente PRG

P - AREE DI PARCHEGGIO PUBBLICO	mq	305
C2 - ZONE RESIDENZIALI DI ESPANSIONE	mq	416

Intersez. con aree georischio

Classe di fattibilità	3	206
Classe di fattibilità	3	189
Classe di fattibilità	4	327

Intersezione con le aree a valenza paesistica e ambientale

Intersezione con aree sottoposte a vincoli sovraordinati

Vincolo di Rispetto cimiteriale	0	<input type="text" value="0%"/>	Vincolo di rispetto ferroviario	0	<input type="text" value="0%"/>
Vincolo di rispetto elettrodotto (indicativo)	0	<input type="text" value="0%"/>	Vincolo idrogeologico	722	<input type="text" value="100%"/>
Vincolodi rispetto metanodotto (indicativo)	0	<input type="text" value="0%"/>	Vincolo di rispetto delle sorgenti	0	<input type="text" value="0%"/>
Vincolo di rispetto stradale	0	<input type="text" value="0%"/>	Vincolo di rispetto reticolo idrico minore	327	<input type="text" value="45%"/>
Vincolo di cava	0	<input type="text" value="0%"/>	Ambito prossimo a monumento vincolato	0	<input type="text" value="0%"/>



COMUNE DI GROSIO (SO)

PIANO DI GOVERNO DEL TERRITORIO

Istruttoria ed esame delle richieste dei cittadini

Data protocollo: 23/09/2000 N° prot. 10006 Località: Tiolo

N° richiesta
11
Area interessata mq
1.228,03

Tipo richiesta: 1 Inserimento edificabilità a destinazione residenziale

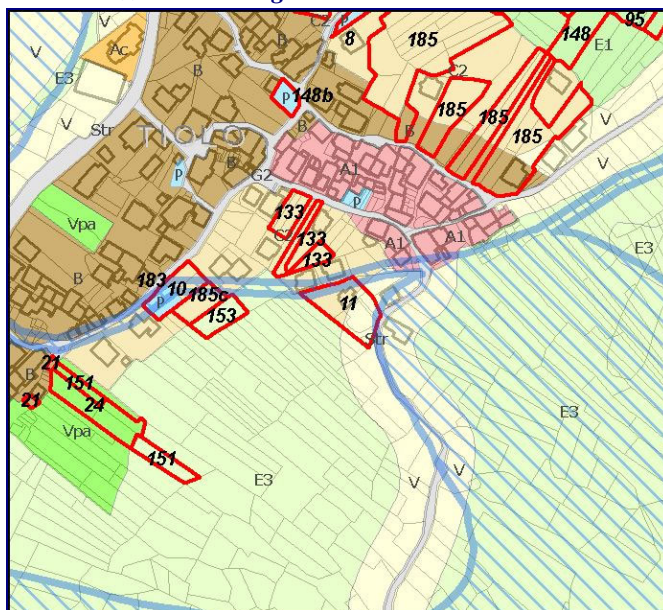
Fg. 52 124 124 124 124 124 124

Richiedenti: Sig. Maffi Stefano

Sintesi richiesta: Il signor. Maffi Stefano proprietario del fondo al mappale n.124 al foglio n. 52 inserito in zona C2 "Zona residenziale di espansione", e in parte in "Zona di rispetto stradale", preso atto che la fascia di rispetto stradale, di 20 m, è eccessiva. Infatti la strada in essendo destinata al servizio di fondi agricoli ed avendo una larghezza di 3,50 m, con fondo sterrato, non ha rilevanza per la viabilità comunale; unico fondo edificabile che possiede e indispensabile avendo 4 figli; in fregio al mappale c'è già un fabbricato sull' area di rispetto stradale; CHIEDE di inserire l' intero mappale come C2 per realizzare un' abitazione per i figli.

Rif. fotografico dell'ambito della richiesta

Stralcio azionamento vigente - scala 1:5000



Criteria punteggi: 1 = bassa problematicità - 10 problematicità molto elevata

- | | | |
|---------------------------|--|-----|
| 1. Classe georischio: | | 7,1 |
| 2. SIBA | | 8,0 |
| 3. PTCP | | 0,0 |
| 4. Vincoli sovraordinati: | | 3,1 |

Altre intersezioni significative con parti

del territorio consolidato	mq	2	0%
dei nuclei di antica formazione	mq	0	0%
dei PA già nel PRG vigente	mq	0	0%
di standard già nel PRG Vigente	mq	0	0%

VALORE PONDERALE TOTALE: 5,06

eventuali altre richieste riguardanti il medesimo ambito territoriale:

Già accolta

Conclusioni



COMUNE DI GROSIO (SO)

PIANO DI GOVERNO DEL TERRITORIO

Istruttoria ed esame delle richieste dei cittadini

Data protocollo: 23/09/2000 N° prot. 10006 Località: Tiolo

N° richiesta
11
Area interessata mq
1.228,03

Intersezioni con gli ambiti individuati dal Sistema Informativo Beni Ambientali (SIBA)

<u>Superficie interessata dalla richiesta mq</u>		<u>1.228</u>			
pa - Parchi Regionali e Nazionali	0	<input type="text" value="0%"/>	rs - Riserve regionali e nazionali	0	<input type="text" value="0%"/>
plis - Parchi locali interesse sovracc.	0	<input type="text" value="0%"/>	zps - Zone di Protezione Speciale	0	<input type="text" value="0%"/>
sic - Siti di Importanza Comunitaria	0	<input type="text" value="0%"/>	ap_siba - Ambiti partic. interesse amb.	0	<input type="text" value="0%"/>
aa_siba - Territ. sopra i 1600 m s.l.m.	0	<input type="text" value="0%"/>	bi_siba - Bellezze individue		<input type="checkbox"/>
ba_siba - Bellezze d'insieme	0	<input type="text" value="0%"/>	pan - Parchi Naturali	0	<input type="text" value="0%"/>
gh_siba - Circhi glaciali	0	<input type="text" value="0%"/>	vli - Vincolo di rispetto lacuale	0	<input type="text" value="0%"/>
vfi - Vincolo di rispetto fluviale	1.228	<input type="text" value="100%"/>	beni_PT - Beni immobili vincolati		<input type="checkbox"/>
beni_mos - Beni storico culturali	0	<input type="text" value="0%"/>	amb_paes - Ambiti paesistici	0	<input type="text" value="0%"/>
mn_pl - Monumenti naturali areali	0	<input type="text" value="0%"/>			

Intersezioni con gli ambiti più significativi individuati dal Piano Territoriale Comprensoriale (PTCP)

Superficie richiesta	1.228	P06_agricole	0	<input type="text" value="0%"/>	
P07a_varchi	0	<input type="text" value="0%"/>	P07b_varchi_consigliati	0	<input type="text" value="0%"/>
P08_naturalità_fluviale	0	<input type="text" value="0%"/>	P09_terrazzamenti	0	<input type="text" value="0%"/>
P14_paesaggio_versante	0	<input type="text" value="0%"/>	P24_degradati	0	<input type="text" value="0%"/>
P25a_fascia_str_panor	0	<input type="text" value="0%"/>	P40_fascia_ferrovia	0	<input type="text" value="0%"/>

Intersezioni con le aree individuate sul vigente PRG

V - ZONE A VINCOLO NON AEDIFICANDI	mq	573
AREE DESTINATE ALLA MOBILITA'	mq	17
C2 - ZONE RESIDENZIALI DI ESPANSIONE	mq	638

Intersez. con aree georischio

Classe di fattibilità	3	1.065
Classe di fattibilità	4	163

Intersezione con le aree a valenza paesistica e ambientale

Intersezione con aree sottoposte a vincoli sovraordinati

Vincolo di Rispetto cimiteriale	0	<input type="text" value="0%"/>	Vincolo di rispetto ferroviario	0	<input type="text" value="0%"/>
Vincolo di rispetto elettrodotto (indicativo)	0	<input type="text" value="0%"/>	Vincolo idrogeologico	1.228	<input type="text" value="100%"/>
Vincolodi rispetto metanodotto (indicativo)	0	<input type="text" value="0%"/>	Vincolo di rispetto delle sorgenti	0	<input type="text" value="0%"/>
Vincolo di rispetto stradale	0	<input type="text" value="0%"/>	Vincolo di rispetto reticolo idrico minore	163	<input type="text" value="13%"/>
Vincolo di cava	0	<input type="text" value="0%"/>	Ambito prossimo a monumento vincolato	0	<input type="text" value="0%"/>



COMUNE DI GROSIO (SO)

PIANO DI GOVERNO DEL TERRITORIO

Istruttoria ed esame delle richieste dei cittadini

Data protocollo: 11/08/2000 N° prot. 7894 Località: Via Martiri della Libertà

N° richiesta
12
Area interessata mq
473,78

Tipo richiesta: 1 Inserimento edificabilità a destinazione residenziale

Fg. 63 294 295 564 566

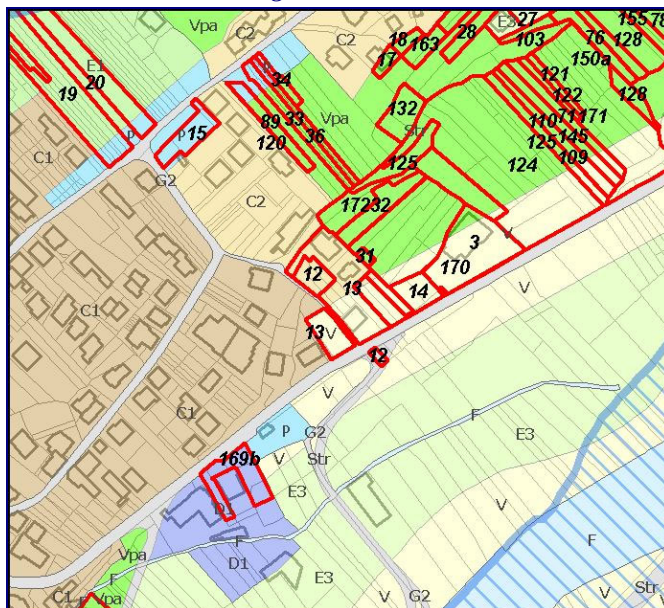
Richiedenti: Sig. Caspani Cirillo Giovanni

Sintesi richiesta: Il signor. Caspani Cirillo Giovanni, in qualità di proprietario dei mappali n. 564-566-294 del foglio n. 63 in zona C2 di PRG e del mappale n. 295 del foglio n. 63 in zona V di PRG: avendo l'esigenza di realizzare la propria abitazione sui mappali n. 564-566-294 del foglio n. 63 CHIEDE che venga ampliata la zona C1 ai mappali appena sopra citati. Il terreno al mappale n. 295 del foglio n. 63 di 65 mq è disposto a cederlo per intero ed a titolo gratuito.

Rif. fotografico dell'ambito della richiesta



Stralcio azzonamento vigente - scala 1:5000



Criteria punteggiati: 1 = bassa problematicità - 10 problematicità molto elevata

- 1. Classe georischio: 3,3
- 2. SIBA 0,2
- 3. PTCP 0,3
- 4. Vincoli sovraordinati: 2,0

VALORE PONDERALE TOTALE: 1,88

Altre intersezioni significative con parti

del territorio consolidato	mq	411	87%
dei nuclei di antica formazione	mq	0	0%
dei PA già nel PRG vigente	mq	0	0%
di standard già nel PRG Vigente	mq	0	0%

eventuali altre richieste riguardanti il medesimo ambito territoriale:

Già accolta

Conclusioni



COMUNE DI GROSIO (SO)

PIANO DI GOVERNO DEL TERRITORIO

Istruttoria ed esame delle richieste dei cittadini

Data protocollo: 11/08/2000

N° prot. 7894

Località: Via Martiri della Libertà

Località: Via Martiri della Libertà

N° richiesta

12

Area interessata mq

473,78

Intersezioni con gli ambiti individuati dal Sistema Informativo Beni Ambientali (SIBA)

<u>Superficie interessata dalla richiesta mq</u>		474			
plis - Parchi locali interesse sovracc.	0	0%	pa - Parchi Regionali e Nazionali	0	0%
sic - Siti di Importanza Comunitaria	0	0%	rs - Riserve regionali e nazionali	0	0%
aa_siba - Territ. sopra i 1600 m s.l.m.	0	0%	zps - Zone di Protezione Speciale	0	0%
ba_siba - Bellezze d'insieme	0	0%	ap_siba - Ambiti partic. interesse amb.	0	0%
gh_siba - Circhi glaciali	0	0%	bi_siba - Bellezze individue		<input type="checkbox"/>
vfi - Vincolo di rispetto fluviale	11	2%	pan - Parchi Naturali	0	0%
beni_mos - Beni storico culturali	0	0%	vli - Vincolo di rispetto lacuale	0	0%
mn_pl - Monumenti naturali areali	0	0%	beni_PT - Beni immobili vincolati		<input type="checkbox"/>
			amb_paes - Ambiti paesistici	0	0%

Intersezioni con gli ambiti più significativi individuati dal Piano Territoriale Comprensoriale (PTCP)

Superficie richiesta	474		P06_agricole	0	0%
P07a_varchi	0	0%	P07b_varchi_consigliati	0	0%
P08_naturalità_fluviale	14	3%	P09_terrazzamenti	0	0%
P14_paesaggio_versante	0	0%	P24_degradati	0	0%
P25a_fascia_str_panor	0	0%	P40_fascia_ferrovia	0	0%

Intersezioni con le aree individuate sul vigente PRG

Intersez. con aree georischio

C2 - ZONE RESIDENZIALI DI ESPANSIONE	mq	406	Classe di fattibilità	2	474
AREE DESTINATE ALLA MOBILITA'	mq	406			
AREE DESTINATE ALLA MOBILITA'	mq	64			
AREE DESTINATE ALLA MOBILITA'	mq	64			

Intersezione con le aree a valenza paesistica e ambientale

Intersezione con aree sottoposte a vincoli sovraordinati

Vincolo di Rispetto cimiteriale	0	0%	Vincolo di rispetto ferroviario	0	0%
Vincolo di rispetto elettrodotto (indicativo)	0	0%	Vincolo idrogeologico	474	100%
Vincolodi rispetto metanodotto (indicativo)	0	0%	Vincolo di rispetto delle sorgenti	0	0%
Vincolo di rispetto stradale	0	0%	Vincolo di rispetto reticolo idrico minore	0	0%
Vincolo di cava	0	0%	Ambito prossimo a monumento vincolato	0	0%



COMUNE DI GROSIO (SO)

PIANO DI GOVERNO DEL TERRITORIO

Istruttoria ed esame delle richieste dei cittadini

Data protocollo: 13/09/2000 N° prot. 8783 Località: Via Martiri della Libertà

N° richiesta
13
Area interessata mq
2.890,25

Tipo richiesta: 1 Inserimento edificabilità a destinazione residenziale

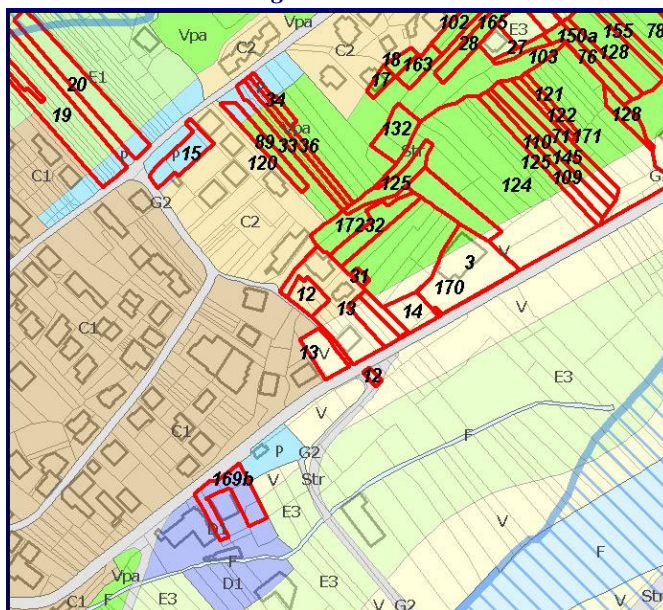
Fg. 63 271 286 287 292 560 561 563 565 567 733 742

Richiedenti: Sig. Della Palma Giorgio

Sintesi richiesta: Il signor. Della Palma Giorgio, proprietario di un lotto sito parzialmente in zona C2 e in parte V. Premesso : che prima dell'adozione del vigente PRG è stato redatto un piano di lottizzazione di iniziativa privata coinvolgendo vari proprietari; che il signor Della Palma Giorgio aveva il lotto di maggior valore in quanto lo stesso aveva consentito la lottizzazione essendo proprietario del mappale più esteso; che in sede di approvazione del PRG è stata inserita la fascia di rispetto stradale per 30 m. rendendo di fatto inedificabile il lotto a suo tempo assegnato CHIEDE che la zona sopra citata venga ampliata e modificata da C2 a C1. Richiesta formulata in quanto con l'originaria lottizzazione si è permesso l'edificazione della zona e la sua urbanizzazione.

Rif. fotografico dell'ambito della richiesta

Stralcio azionamento vigente - scala 1:5000



Criteria punteggi: 1 = bassa problematicità - 10 problematicità molto elevata

- | | | |
|---------------------------|--|-----|
| 1. Classe georischio: | | 3,4 |
| 2. SIBA | | 0,0 |
| 3. PTCP | | 0,0 |
| 4. Vincoli sovraordinati: | | 0,3 |

Altre intersezioni significative con parti

del territorio consolidato	mq	435	15%
dei nuclei di antica formazione	mq	0	0%
dei PA già nel PRG vigente	mq	0	0%
di standard già nel PRG Vigente	mq	0	0%

VALORE PONDERALE TOTALE: 1,43

eventuali altre richieste riguardanti il medesimo ambito territoriale:

170 del 28/09/2006 Inserimento edificabilità a destinazione residenziale sovrapp. mq 435

Già accolta

Conclusioni



COMUNE DI GROSIO (SO)

PIANO DI GOVERNO DEL TERRITORIO

Istruttoria ed esame delle richieste dei cittadini

Data protocollo: 13/09/2000

N° prot. 8783

Località: Via Martiri della Libert

Località: Via Martiri della Libert

N° richiesta

13

Area interessata mq

2.890,25

Intersezioni con gli ambiti individuati dal Sistema Informativo Beni Ambientali (SIBA)

<u>Superficie interessata dalla richiesta mq</u>		2.890			
pa - Parchi Regionali e Nazionali	0	<input type="text" value="0%"/>	rs - Riserve regionali e nazionali	0	<input type="text" value="0%"/>
plis - Parchi locali interesse sovracc.	0	<input type="text" value="0%"/>	zps - Zone di Protezione Speciale	0	<input type="text" value="0%"/>
sic - Siti di Importanza Comunitaria	0	<input type="text" value="0%"/>	ap_siba - Ambiti partic. interesse amb.	0	<input type="text" value="0%"/>
aa_siba - Territ. sopra i 1600 m s.l.m.	0	<input type="text" value="0%"/>	bi_siba - Bellezze individue		<input type="checkbox"/>
ba_siba - Bellezze d'insieme	0	<input type="text" value="0%"/>	pan - Parchi Naturali	0	<input type="text" value="0%"/>
gh_siba - Circhi glaciali	0	<input type="text" value="0%"/>	vli - Vincolo di rispetto lacuale	0	<input type="text" value="0%"/>
vfi - Vincolo di rispetto fluviale	0	<input type="text" value="0%"/>	beni_PT - Beni immobili vincolati		<input type="checkbox"/>
beni_mos - Beni storico culturali	0	<input type="text" value="0%"/>	amb_paes - Ambiti paesistici	0	<input type="text" value="0%"/>
mn_pl - Monumenti naturali areali	0	<input type="text" value="0%"/>			

Intersezioni con gli ambiti più significativi individuati dal Piano Territoriale Comprensoriale (PTCP)

Superficie richiesta	2.890	P06_agricole	0	<input type="text" value="0%"/>	
P07a_varchi	0	<input type="text" value="0%"/>	P07b_varchi_consigliati	0	<input type="text" value="0%"/>
P08_naturalità_fluviale	0	<input type="text" value="0%"/>	P09_terrazzamenti	0	<input type="text" value="0%"/>
P14_paesaggio_versante	0	<input type="text" value="0%"/>	P24_degradati	0	<input type="text" value="0%"/>
P25a_fascia_str_panor	0	<input type="text" value="0%"/>	P40_fascia_ferrovia	0	<input type="text" value="0%"/>

Intersezioni con le aree individuate sul vigente PRG

V - ZONE A VINCOLO NON AEDIFICANDI	mq	483
AREE DESTINATE ALLA MOBILITA'	mq	483
V - ZONE A VINCOLO NON AEDIFICANDI	mq	742
AREE DESTINATE ALLA MOBILITA'	mq	742
C2 - ZONE RESIDENZIALI DI ESPANSIONE	mq	1.187
AREE DESTINATE ALLA MOBILITA'	mq	1.187
C1 - ZONE RESIDENZIALI DI COMPLETAMENTO	mq	44
AREE DESTINATE ALLA MOBILITA'	mq	44
V - ZONE A VINCOLO NON AEDIFICANDI	mq	394
AREE DESTINATE ALLA MOBILITA'	mq	394
C2 - ZONE RESIDENZIALI DI ESPANSIONE	mq	41
AREE DESTINATE ALLA MOBILITA'	mq	41

Intersez. con aree georischio

Classe di fattibilità	2	2.377
Classe di fattibilità	3	78
Classe di fattibilità	2	435

Intersezione con le aree a valenza paesistica e ambientale

Intersezione con aree sottoposte a vincoli sovraordinati

Vincolo di Rispetto cimiteriale	0	<input type="text" value="0%"/>	Vincolo di rispetto ferroviario	0	<input type="text" value="0%"/>
Vincolo di rispetto elettrodotto (indicativo)	0	<input type="text" value="0%"/>	Vincolo idrogeologico	435	<input type="text" value="15%"/>
Vincolodi rispetto metanodotto (indicativo)	0	<input type="text" value="0%"/>	Vincolo di rispetto delle sorgenti	0	<input type="text" value="0%"/>
Vincolo di rispetto stradale	0	<input type="text" value="0%"/>	Vincolo di rispetto reticolo idrico minore	0	<input type="text" value="0%"/>
Vincolo di cava	0	<input type="text" value="0%"/>	Ambito prossimo a monumento vincolato	0	<input type="text" value="0%"/>



COMUNE DI GROSIO (SO)

PIANO DI GOVERNO DEL TERRITORIO

Istruttoria ed esame delle richieste dei cittadini

Data protocollo: 16/03/2001 N° prot. 2462 Località: Via Martiri della Libertà

N° richiesta
14
Area interessata mq
523,54

Tipo richiesta: 1 Inserimento edificabilità a destinazione residenziale

Fg. 63 283 284 417

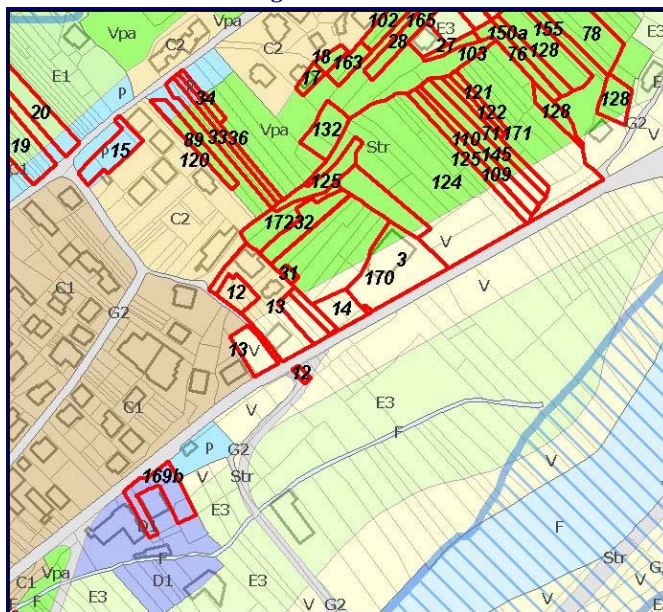
Richiedenti: Sig.ra Besseghini Lucia

Sintesi richiesta: La sign.ra Besseghini Lucia proprietaria dei terreni distinti col foglio n. 63 mappali n. 283-284-417 CHIEDE che i mappali sopra citati, attualmente ricadenti nel vigente PRG in "Zone a vincolo non edificandi" V, vengano inquadrati in zona edificabile C1.

Rif. fotografico dell'ambito della richiesta



Stralcio azionamento vigente - scala 1:5000



Criteri punteggio: 1 = bassa problematicità - 10 problematicità molto elevata

1. Classe georischio:		3,3
2. SIBA		0,0
3. PTCP		0,0
4. Vincoli sovraordinati:		2,0

VALORE PONDERALE TOTALE: 1,73

Altre intersezioni significative con parti

del territorio consolidato	mq	27	5%
dei nuclei di antica formazione	mq	0	0%
dei PA già nel PRG vigente	mq	0	0%
di standard già nel PRG Vigente	mq	0	0%

eventuali altre richieste riguardanti il medesimo ambito territoriale:

124 del 31/10/2006	Inserimento edificabilità a destinazione residenziale	sovrapp. mq	516
170 del 28/09/2006	Inserimento edificabilità a destinazione residenziale	sovrapp. mq	516
170 del 28/09/2006	Inserimento edificabilità a destinazione residenziale	sovrapp. mq	8

Già accolta

Conclusioni



COMUNE DI GROSIO (SO)

PIANO DI GOVERNO DEL TERRITORIO

Istruttoria ed esame delle richieste dei cittadini

Data protocollo: 16/03/2001

N° prot. 2462

Località: Via Martiri della Libertà

Località: Via Martiri della Libertà

N° richiesta

14

Area interessata mq

523,54

Intersezioni con gli ambiti individuati dal Sistema Informativo Beni Ambientali (SIBA)

<u>Superficie interessata dalla richiesta mq</u>		524			
plis - Parchi locali interesse sovracc.	0	<input type="text" value="0%"/>	pa - Parchi Regionali e Nazionali	0	<input type="text" value="0%"/>
sic - Siti di Importanza Comunitaria	0	<input type="text" value="0%"/>	rs - Riserve regionali e nazionali	0	<input type="text" value="0%"/>
aa_siba - Territ. sopra i 1600 m s.l.m.	0	<input type="text" value="0%"/>	zps - Zone di Protezione Speciale	0	<input type="text" value="0%"/>
ba_siba - Bellezze d'insieme	0	<input type="text" value="0%"/>	ap_siba - Ambiti partic. interesse amb.	0	<input type="text" value="0%"/>
gh_siba - Circhi glaciali	0	<input type="text" value="0%"/>	bi_siba - Bellezze individue		<input type="checkbox"/>
vfi - Vincolo di rispetto fluviale	0	<input type="text" value="0%"/>	pan - Parchi Naturali	0	<input type="text" value="0%"/>
beni_mos - Beni storico culturali	0	<input type="text" value="0%"/>	vli - Vincolo di rispetto lacuale	0	<input type="text" value="0%"/>
mn_pl - Monumenti naturali areali	0	<input type="text" value="0%"/>	beni_PT - Beni immobili vincolati		<input type="checkbox"/>
			amb_paes - Ambiti paesistici	0	<input type="text" value="0%"/>

Intersezioni con gli ambiti più significativi individuati dal Piano Territoriale Comprensoriale (PTCP)

Superficie richiesta	524		P06_agricole	0	<input type="text" value="0%"/>
P07a_varchi	0	<input type="text" value="0%"/>	P07b_varchi_consigliati	0	<input type="text" value="0%"/>
P08_naturalità_fluviale	0	<input type="text" value="0%"/>	P09_terrazzamenti	0	<input type="text" value="0%"/>
P14_paesaggio_versante	0	<input type="text" value="0%"/>	P24_degradati	0	<input type="text" value="0%"/>
P25a_fascia_str_panor	0	<input type="text" value="0%"/>	P40_fascia_ferrovia	0	<input type="text" value="0%"/>

Intersezioni con le aree individuate sul vigente PRG

AREE DESTINATE ALLA MOBILITA'	mq	516
V - ZONE A VINCOLO NON AEDIFICANDI	mq	8
AREE DESTINATE ALLA MOBILITA'	mq	8
V - ZONE A VINCOLO NON AEDIFICANDI	mq	516

Intersez. con aree georischio

Classe di fattibilità	2	8
Classe di fattibilità	2	516

Intersezione con le aree a valenza paesistica e ambientale

Intersezione con aree sottoposte a vincoli sovraordinati

Vincolo di Rispetto cimiteriale	0	<input type="text" value="0%"/>	Vincolo di rispetto ferroviario	0	<input type="text" value="0%"/>
Vincolo di rispetto elettrodotto (indicativo)	0	<input type="text" value="0%"/>	Vincolo idrogeologico	516	<input type="text" value="99%"/>
Vincolodi rispetto metanodotto (indicativo)	0	<input type="text" value="0%"/>	Vincolo di rispetto delle sorgenti	0	<input type="text" value="0%"/>
Vincolo di rispetto stradale	0	<input type="text" value="0%"/>	Vincolo di rispetto reticolo idrico minore	0	<input type="text" value="0%"/>
Vincolo di cava	0	<input type="text" value="0%"/>	Ambito prossimo a monumento vincolato	0	<input type="text" value="0%"/>



COMUNE DI GROSIO (SO)

PIANO DI GOVERNO DEL TERRITORIO

Istruttoria ed esame delle richieste dei cittadini

Data protocollo: 20/03/2001 N° prot. 2456 Località: Via Martiri della Libertà

N° richiesta
15
Area interessata mq
664,70

Tipo richiesta: 1 Inserimento edificabilità a destinazione residenziale

Fg. 62 62 766 768 794

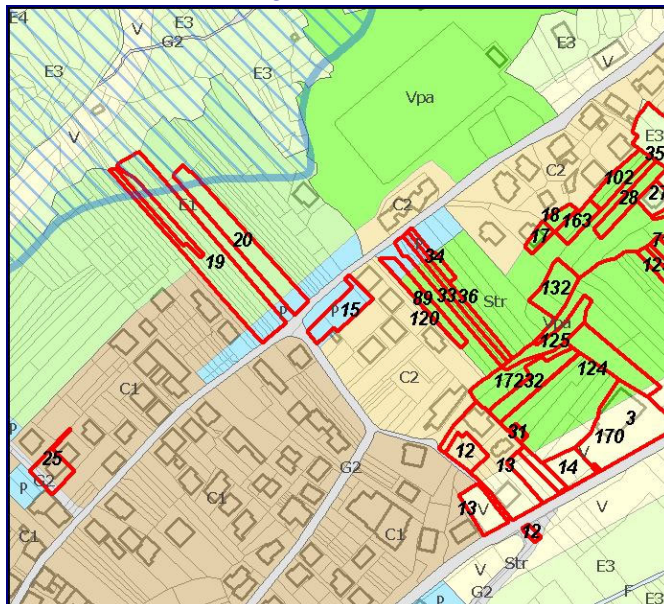
Richiedenti: Sig.ra Pini Eleonora Sig.ra Pini Alda Sig.ra Pini Laura
 Sig.ra Pini Stefania Sig.ra Pini Paolina

Sintesi richiesta: Le sottoscritte Pini Laura, Pini Stefania, Pini Paolina, Pini Alda, Pini Eleonora, proprietarie del terreno Foglio n. 62 mappali 62-794-766-768 attualmente ricadenti in zona a parcheggio pubblico P premesso che sono trascorsi 5 anni senza che siano stati effettuati interventi sul terreno in oggetto è, conseguentemente, da ritenersi decaduto il vincolo precedente; ritenuto che l' ampiezza del terreno permette la realizzazione di fabbricati anche in accordo con i confinanti; visto che è l' unico terreno della zona sottoposto a tale vincolo e che nelle zone adiacenti ci sono terreni più idonei a Parcheggio Pubblico; considerato che il terreno è già fornito di due strade di accesso e di allacciamento di acqua e fognatura CHIEDONO che i terreni siano inseriti in zona edificabile.

Rif. fotografico dell'ambito della richiesta



Stralcio azionamento vigente - scala 1:5000



Criteri punteggio: 1 = bassa problematicità - 10 problematicità molto elevata

1. Classe georischio:		3,3
2. SIBA		0,0
3. PTCP		0,0
4. Vincoli sovraordinati:		2,0

VALORE PONDERALE TOTALE: **1,73**

Altre intersezioni significative con parti

del territorio consolidato	mq	665	100%
dei nuclei di antica formazione	mq	0	0%
dei PA già nel PRG vigente	mq	0	0%
di standard già nel PRG Vigente	mq	665	100%

eventuali altre richieste riguardanti il medesimo ambito territoriale:

Già accolta

Conclusioni



COMUNE DI GROSIO (SO)

PIANO DI GOVERNO DEL TERRITORIO

Istruttoria ed esame delle richieste dei cittadini

Data protocollo: 20/03/2001 N° prot. 2456 Località: Via Martiri della Libertà

N° richiesta

15

Area interessata mq

664,70

Intersezioni con gli ambiti individuati dal Sistema Informativo Beni Ambientali (SIBA)

<u>Superficie interessata dalla richiesta mq</u>		665			
pa - Parchi Regionali e Nazionali	0	<input type="text" value="0%"/>	rs - Riserve regionali e nazionali	0	<input type="text" value="0%"/>
plis - Parchi locali interesse sovracc.	0	<input type="text" value="0%"/>	zps - Zone di Protezione Speciale	0	<input type="text" value="0%"/>
sic - Siti di Importanza Comunitaria	0	<input type="text" value="0%"/>	ap_siba - Ambiti partic. interesse amb.	0	<input type="text" value="0%"/>
aa_siba - Territ. sopra i 1600 m s.l.m.	0	<input type="text" value="0%"/>	bi_siba - Bellezze individue		<input type="checkbox"/>
ba_siba - Bellezze d'insieme	0	<input type="text" value="0%"/>	pan - Parchi Naturali	0	<input type="text" value="0%"/>
gh_siba - Circhi glaciali	0	<input type="text" value="0%"/>	vli - Vincolo di rispetto lacuale	0	<input type="text" value="0%"/>
vfi - Vincolo di rispetto fluviale	0	<input type="text" value="0%"/>	beni_PT - Beni immobili vincolati		<input type="checkbox"/>
beni_mos - Beni storico culturali	0	<input type="text" value="0%"/>	amb_paes - Ambiti paesistici	0	<input type="text" value="0%"/>
mn_pl - Monumenti naturali areali	0	<input type="text" value="0%"/>			

Intersezioni con gli ambiti più significativi individuati dal Piano Territoriale Comprensoriale (PTCP)

Superficie richiesta	665	P06_agricole	0	<input type="text" value="0%"/>	
P07a_varchi	0	<input type="text" value="0%"/>	P07b_varchi_consigliati	0	<input type="text" value="0%"/>
P08_naturalità_fluviale	0	<input type="text" value="0%"/>	P09_terrazzamenti	0	<input type="text" value="0%"/>
P14_paesaggio_versante	0	<input type="text" value="0%"/>	P24_degradati	0	<input type="text" value="0%"/>
P25a_fascia_str_panor	0	<input type="text" value="0%"/>	P40_fascia_ferrovia	0	<input type="text" value="0%"/>

Intersezioni con le aree individuate sul vigente PRG

P - AREE DI PARCHEGGIO PUBBLICO	mq	665
V - ZONE A VINCOLO NON AEDIFICANDI	mq	665
AREE DESTINATE ALLA MOBILITA'	mq	665
C2 - ZONE RESIDENZIALI DI ESPANSIONE	mq	0
V - ZONE A VINCOLO NON AEDIFICANDI	mq	0
AREE DESTINATE ALLA MOBILITA'	mq	0

Intersez. con aree georischio

Classe di fattibilità	2	612
Classe di fattibilità	2	52

Intersezione con le aree a valenza paesistica e ambientale

Intersezione con aree sottoposte a vincoli sovraordinati

Vincolo di Rispetto cimiteriale	0	<input type="text" value="0%"/>	Vincolo di rispetto ferroviario	0	<input type="text" value="0%"/>
Vincolo di rispetto elettrodotto (indicativo)	0	<input type="text" value="0%"/>	Vincolo idrogeologico	665	<input type="text" value="100%"/>
Vincolodi rispetto metanodotto (indicativo)	0	<input type="text" value="0%"/>	Vincolo di rispetto delle sorgenti	0	<input type="text" value="0%"/>
Vincolo di rispetto stradale	0	<input type="text" value="0%"/>	Vincolo di rispetto reticolo idrico minore	0	<input type="text" value="0%"/>
Vincolo di cava	0	<input type="text" value="0%"/>	Ambito prossimo a monumento vincolato	0	<input type="text" value="0%"/>



COMUNE DI GROSIO (SO)

PIANO DI GOVERNO DEL TERRITORIO

Istruttoria ed esame delle richieste dei cittadini

Data protocollo: 30/03/2001 N° prot. 3025 Località: Centro

N° richiesta
16
Area interessata mq
1.831,23

Tipo richiesta: 1 Inserimento edificabilità a destinazione residenziale

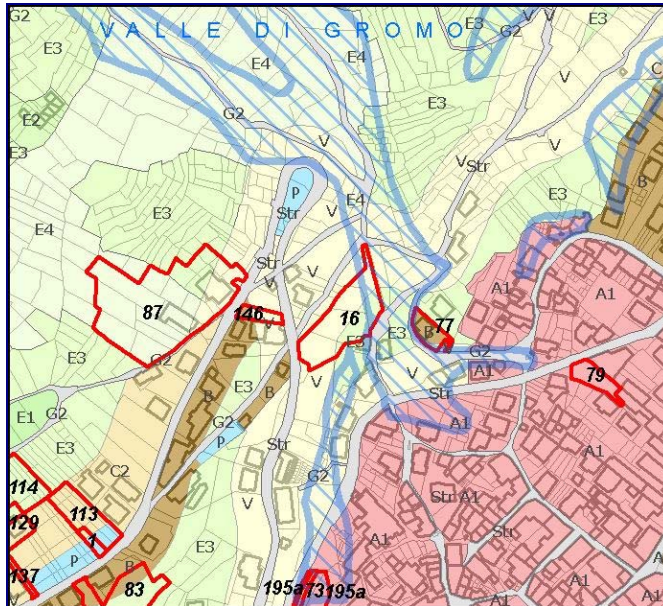
Fg. 59 10 14 3 6

Richiedenti: Sig. Sassella Remo

Sintesi richiesta: Il signor. Sassella Remo comproprietario dei terreni di cui al foglio n. 59 mappali n. 3-6-10-14 localizzati in zona V e E3 CHIEDE che i mappali sopra citati vengano inseriti in zona B rendendoli edificabili.

Rif. fotografico dell'ambito della richiesta

Stralcio azionamento vigente - scala 1:5000



Criteria punteggi: 1 = bassa problematicità - 10 problematicità molto elevata

- 1. Classe georischio: 7,3
- 2. SIBA 0,0
- 3. PTCP 1,4
- 4. Vincoli sovraordinati: 10,0

Altre intersezioni significative con parti

del territorio consolidato	mq	0	0%
dei nuclei di antica formazione	mq	0	0%
dei PA già nel PRG vigente	mq	0	0%
di standard già nel PRG Vigente	mq	0	0%

VALORE PONDERALE TOTALE: 5,49

eventuali altre richieste riguardanti il medesimo ambito territoriale:

Già accolta

Conclusioni



COMUNE DI GROSIO (SO)

PIANO DI GOVERNO DEL TERRITORIO

Istruttoria ed esame delle richieste dei cittadini

Data protocollo: 30/03/2001 N° prot. 3025 Località: Centro

N° richiesta
16
Area interessata mq
1.831,23

Intersezioni con gli ambiti individuati dal Sistema Informativo Beni Ambientali (SIBA)

Superficie interessata dalla richiesta mq		1.831			
pa - Parchi Regionali e Nazionali	0	<input type="text" value="0%"/>	rs - Riserve regionali e nazionali	0	<input type="text" value="0%"/>
plis - Parchi locali interesse sovracc.	0	<input type="text" value="0%"/>	zps - Zone di Protezione Speciale	0	<input type="text" value="0%"/>
sic - Siti di Importanza Comunitaria	0	<input type="text" value="0%"/>	ap_siba - Ambiti partic. interesse amb.	0	<input type="text" value="0%"/>
aa_siba - Territ. sopra i 1600 m s.l.m.	0	<input type="text" value="0%"/>	bi_siba - Bellezze individue		<input type="checkbox"/>
ba_siba - Bellezze d'insieme	0	<input type="text" value="0%"/>	pan - Parchi Naturali	0	<input type="text" value="0%"/>
gh_siba - Circhi glaciali	0	<input type="text" value="0%"/>	vli - Vincolo di rispetto lacuale	0	<input type="text" value="0%"/>
vfi - Vincolo di rispetto fluviale	0	<input type="text" value="0%"/>	beni_PT - Beni immobili vincolati		<input type="checkbox"/>
beni_mos - Beni storico culturali	0	<input type="text" value="0%"/>	amb_paes - Ambiti paesistici	0	<input type="text" value="0%"/>
mn_pl - Monumenti naturali areali	0	<input type="text" value="0%"/>			

Intersezioni con gli ambiti più significativi individuati dal Piano Territoriale Comprensoriale (PTCP)

Superficie richiesta	1.831		P06_agricole	0	<input type="text" value="0%"/>
P07a_varchi	0	<input type="text" value="0%"/>	P07b_varchi_consigliati	0	<input type="text" value="0%"/>
P08_naturalità_fluviale	0	<input type="text" value="0%"/>	P09_terrazzamenti	0	<input type="text" value="0%"/>
P14_paesaggio_versante	1.264	<input type="text" value="69%"/>	P24_degradati	0	<input type="text" value="0%"/>
P25a_fascia_str_panor	0	<input type="text" value="0%"/>	P40_fascia_ferrovia	0	<input type="text" value="0%"/>

Intersezioni con le aree individuate sul vigente PRG

Intersez. con aree georischio

E3 - ZONE A VINCOLO SPECIALE	mq	541	Classe di fattibilità	3	711
V - ZONE A VINCOLO NON AEDIFICANDI	mq	541	Classe di fattibilità	3	751
V - ZONE A VINCOLO NON AEDIFICANDI	mq	1.290	Classe di fattibilità	4	369
V - ZONE A VINCOLO NON AEDIFICANDI	mq	1.290			

Intersezione con le aree a valenza paesistica e ambientale

Intersezione con aree sottoposte a vincoli sovraordinati

Vincolo di Rispetto cimiteriale	0	<input type="text" value="0%"/>	Vincolo di rispetto ferroviario	0	<input type="text" value="0%"/>
Vincolo di rispetto elettrodotto (indicativo)	0	<input type="text" value="0%"/>	Vincolo idrogeologico	1.831	<input type="text" value="100%"/>
Vincolodi rispetto metanodotto (indicativo)	0	<input type="text" value="0%"/>	Vincolo di rispetto delle sorgenti	0	<input type="text" value="0%"/>
Vincolo di rispetto stradale	0	<input type="text" value="0%"/>	Vincolo di rispetto reticolo idrico minore	369	<input type="text" value="20%"/>
Vincolo di cava	0	<input type="text" value="0%"/>	Ambito prossimo a monumento vincolato	1.831	<input type="text" value="100%"/>



COMUNE DI GROSIO (SO)

PIANO DI GOVERNO DEL TERRITORIO

Istruttoria ed esame delle richieste dei cittadini

Data protocollo: 26/03/2001 N° prot. 2799 Località: Via Martiri della Libertà

N° richiesta
17
Area interessata mq
184,03

Tipo richiesta: 1 Inserimento edificabilità a destinazione residenziale

Fg. 63 186

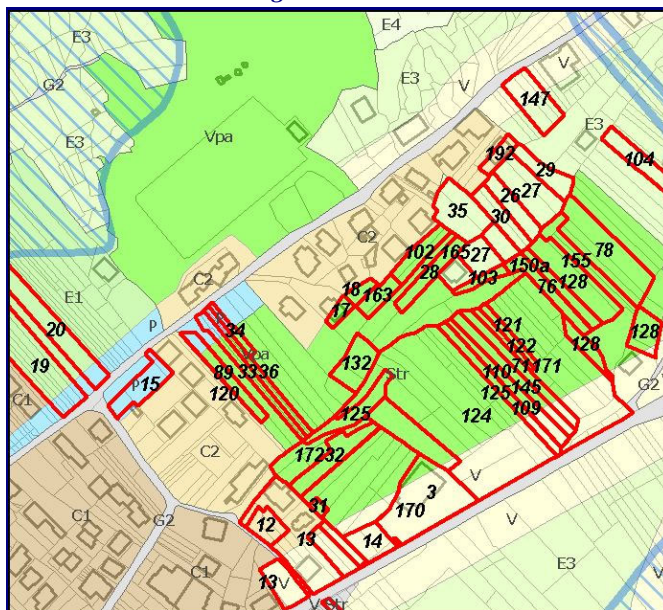
Richiedenti: Sig. Sassella Enzo

Sintesi richiesta: Il sign. Sassella Enzo comproprietario del fabbricato sito a Grosio ed ivi distinto al foglio n. 63 mappale n. 186 preso atto che una porzione del regresso di detto fabbricato risulta essere in zona VPA nel PRG vigente CHIEDE che la destinazione d'uso della parte di regresso in oggetto venga uniformata in zona C2.

Rif. fotografico dell'ambito della richiesta



Stralcio azionamento vigente - scala 1:5000



Criteria punteggi: 1 = bassa problematicità - 10 problematicità molto elevata

1. Classe georischio:		3,3
2. SIBA		0,0
3. PTCP		0,0
4. Vincoli sovraordinati:		2,0

Altre intersezioni significative con parti

del territorio consolidato	mq	184	100%
dei nuclei di antica formazione	mq	0	0%
dei PA già nel PRG vigente	mq	0	0%
di standard già nel PRG Vigente	mq	184	100%

VALORE PONDERALE TOTALE: 1,73

eventuali altre richieste riguardanti il medesimo ambito territoriale:

Già accolta

Conclusioni



COMUNE DI GROSIO (SO)

PIANO DI GOVERNO DEL TERRITORIO

Istruttoria ed esame delle richieste dei cittadini

Data protocollo: 26/03/2001

N° prot. 2799

Località: Via Martiri della Libertà

Località: Via Martiri della Libertà

N° richiesta

17

Area interessata mq

184,03

Intersezioni con gli ambiti individuati dal Sistema Informativo Beni Ambientali (SIBA)

<u>Superficie interessata dalla richiesta mq</u>		184			
plis - Parchi locali interesse sovracc.	0	<input type="text" value="0%"/>	pa - Parchi Regionali e Nazionali	0	<input type="text" value="0%"/>
sic - Siti di Importanza Comunitaria	0	<input type="text" value="0%"/>	rs - Riserve regionali e nazionali	0	<input type="text" value="0%"/>
aa_siba - Territ. sopra i 1600 m s.l.m.	0	<input type="text" value="0%"/>	zps - Zone di Protezione Speciale	0	<input type="text" value="0%"/>
ba_siba - Bellezze d'insieme	0	<input type="text" value="0%"/>	ap_siba - Ambiti partic. interesse amb.	0	<input type="text" value="0%"/>
gh_siba - Circhi glaciali	0	<input type="text" value="0%"/>	bi_siba - Bellezze individue		<input type="checkbox"/>
vfi - Vincolo di rispetto fluviale	0	<input type="text" value="0%"/>	pan - Parchi Naturali	0	<input type="text" value="0%"/>
beni_mos - Beni storico culturali	0	<input type="text" value="0%"/>	vli - Vincolo di rispetto lacuale	0	<input type="text" value="0%"/>
mn_pl - Monumenti naturali areali	0	<input type="text" value="0%"/>	beni_PT - Beni immobili vincolati		<input type="checkbox"/>
			amb_paes - Ambiti paesistici	0	<input type="text" value="0%"/>

Intersezioni con gli ambiti più significativi individuati dal Piano Territoriale Comprensoriale (PTCP)

Superficie richiesta	184		P06_agricole	0	<input type="text" value="0%"/>
P07a_varchi	0	<input type="text" value="0%"/>	P07b_varchi_consigliati	0	<input type="text" value="0%"/>
P08_naturalità_fluviale	0	<input type="text" value="0%"/>	P09_terrazzamenti	0	<input type="text" value="0%"/>
P14_paesaggio_versante	0	<input type="text" value="0%"/>	P24_degradati	0	<input type="text" value="0%"/>
P25a_fascia_str_panor	0	<input type="text" value="0%"/>	P40_fascia_ferrovia	0	<input type="text" value="0%"/>

Intersezioni con le aree individuate sul vigente PRG

Intersez. con aree georischio

C2 - ZONE RESIDENZIALI DI ESPANSIONE	mq	0
V - ZONE A VINCOLO NON AEDIFICANDI	mq	0
AREE DESTINATE ALLA MOBILITA'	mq	0
Vpa - AREE A VERDE PUBBLICO ATTREZZATO	mq	184
V - ZONE A VINCOLO NON AEDIFICANDI	mq	184
AREE DESTINATE ALLA MOBILITA'	mq	184

Classe di fattibilità **2** 184

Intersezione con le aree a valenza paesistica e ambientale

Intersezione con aree sottoposte a vincoli sovraordinati

Vincolo di Rispetto cimiteriale	0	<input type="text" value="0%"/>	Vincolo di rispetto ferroviario	0	<input type="text" value="0%"/>
Vincolo di rispetto elettrodotto (indicativo)	0	<input type="text" value="0%"/>	Vincolo idrogeologico	184	<input type="text" value="100%"/>
Vincolodi rispetto metanodotto (indicativo)	0	<input type="text" value="0%"/>	Vincolo di rispetto delle sorgenti	0	<input type="text" value="0%"/>
Vincolo di rispetto stradale	0	<input type="text" value="0%"/>	Vincolo di rispetto reticolo idrico minore	0	<input type="text" value="0%"/>
Vincolo di cava	0	<input type="text" value="0%"/>	Ambito prossimo a monumento vincolato	0	<input type="text" value="0%"/>



COMUNE DI GROSIO (SO)

PIANO DI GOVERNO DEL TERRITORIO

Istruttoria ed esame delle richieste dei cittadini

Data protocollo: 27/03/2001 N° prot. 2852 Località: Via Martiri della Libertà

N° richiesta
18
Area interessata mq
176,41

Tipo richiesta: 1 Inserimento edificabilità a destinazione residenziale

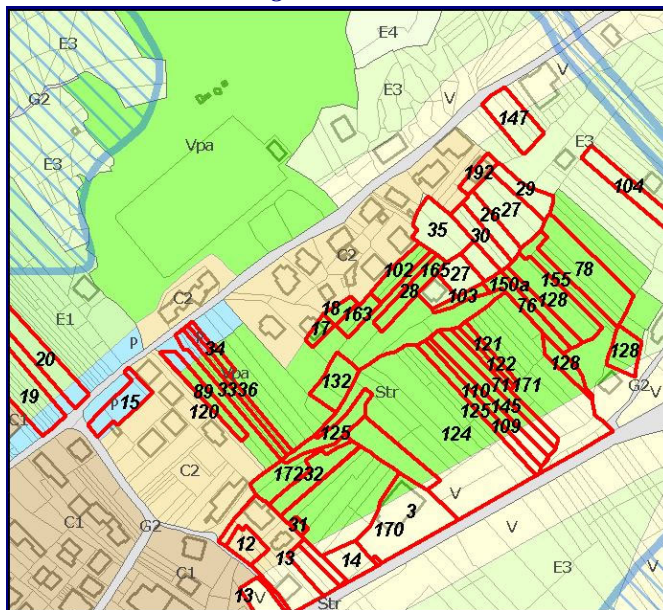
Fg. 63 484

Richiedenti: Sig. Capetti Orlando

Sintesi richiesta: Il signor. Capetti Orlando proprietario dell' appezzamento di terreno distinto con il mappale: foglio n. 63 mappalen. 484 premesso che l'area oggetto della variante si trova attualmente a ridosso di una "zona C2 - Residenziale di espansione"; che i terreni confinanti a nord-ovest e sud con il mappale in esame sono già edificati, CHIEDE che il terreno sopra citato venga inserito tra le aree edificabili.

Rif. fotografico dell'ambito della richiesta

Stralcio azionamento vigente - scala 1:5000



Criteria punteggi: 1 = bassa problematicità - 10 problematicità molto elevata

- | | | |
|---------------------------|--|-----|
| 1. Classe georischio: | | 3,3 |
| 2. SIBA | | 0,0 |
| 3. PTCP | | 0,0 |
| 4. Vincoli sovraordinati: | | 2,0 |

Altre intersezioni significative con parti

del territorio consolidato	mq	22	12%
dei nuclei di antica formazione	mq	0	0%
dei PA già nel PRG vigente	mq	0	0%
di standard già nel PRG Vigente	mq	176	100%

VALORE PONDERALE TOTALE: 1,73

eventuali altre richieste riguardanti il medesimo ambito territoriale:

Già accolta

Conclusioni



COMUNE DI GROSIO (SO)

PIANO DI GOVERNO DEL TERRITORIO

Istruttoria ed esame delle richieste dei cittadini

Data protocollo: 27/03/2001 N° prot. 2852 Località: Via Martiri della Libertà

N° richiesta
18
Area interessata mq
176,41

Intersezioni con gli ambiti individuati dal Sistema Informativo Beni Ambientali (SIBA)

Superficie interessata dalla richiesta mq	176	pa - Parchi Regionali e Nazionali	0	0%
plis - Parchi locali interesse sovracc.	0	rs - Riserve regionali e nazionali	0	0%
sic - Siti di Importanza Comunitaria	0	zps - Zone di Protezione Speciale	0	0%
aa_siba - Territ. sopra i 1600 m s.l.m.	0	ap_siba - Ambiti partic. interesse amb.	0	0%
ba_siba - Bellezze d'insieme	0	bi_siba - Bellezze individue		<input type="checkbox"/>
gh_siba - Circhi glaciali	0	pan - Parchi Naturali	0	0%
vfi - Vincolo di rispetto fluviale	0	vli - Vincolo di rispetto lacuale	0	0%
beni_mos - Beni storico culturali	0	beni_PT - Beni immobili vincolati		<input type="checkbox"/>
mn_pl - Monumenti naturali areali	0	amb_paes - Ambiti paesistici	0	0%

Intersezioni con gli ambiti più significativi individuati dal Piano Territoriale Comprensoriale (PTCP)

Superficie richiesta	176	P06_agricole	0	0%
P07a_varchi	0	P07b_varchi_consigliati	0	0%
P08_naturalità_fluviale	0	P09_terrazzamenti	0	0%
P14_paesaggio_versante	0	P24_degradati	0	0%
P25a_fascia_str_panor	0	P40_fascia_ferrovia	0	0%

Intersezioni con le aree individuate sul vigente PRG

Intersez. con aree georischio

Vpa - AREE A VERDE PUBBLICO ATTREZZATO	mq 176	Classe di fattibilità 2 176
V - ZONE A VINCOLO NON AEDIFICANDI	mq 176	
AREE DESTINATE ALLA MOBILITA'	mq 176	

Intersezione con le aree a valenza paesistica e ambientale

Intersezione con aree sottoposte a vincoli sovraordinati

Vincolo di Rispetto cimiteriale	0	0%	Vincolo di rispetto ferroviario	0	0%
Vincolo di rispetto elettrodotto (indicativo)	0	0%	Vincolo idrogeologico	176	100%
Vincolodi rispetto metanodotto (indicativo)	0	0%	Vincolo di rispetto delle sorgenti	0	0%
Vincolo di rispetto stradale	0	0%	Vincolo di rispetto reticolo idrico minore	0	0%
Vincolo di cava	0	0%	Ambito prossimo a monumento vincolato	0	0%



COMUNE DI GROSIO (SO)

PIANO DI GOVERNO DEL TERRITORIO

Istruttoria ed esame delle richieste dei cittadini

Data protocollo: 26/03/2001 N° prot. 2782 Località: Via Martiri della Libertà

N° richiesta
19
Area interessata mq
2.915,03

Tipo richiesta: 1 Inserimento edificabilità a destinazione residenziale

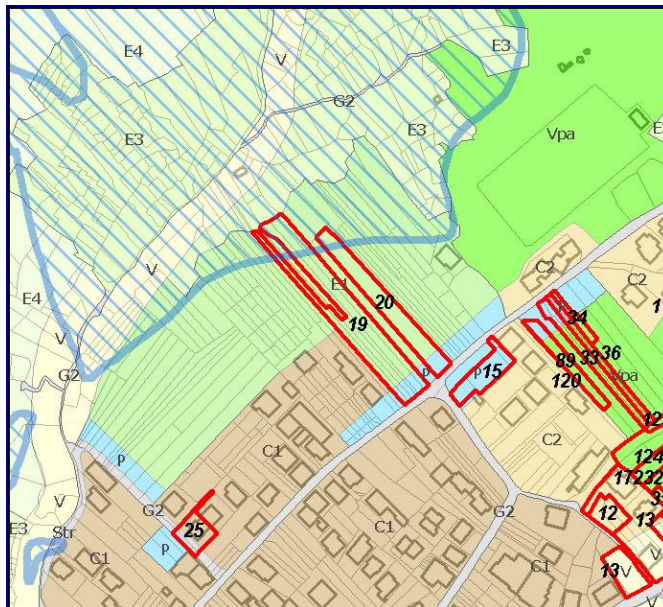
Fg. 62 53 535 55 57 58 59

Richiedenti: **Sig. Caspani Domenico** **Sig.ra Antonioli Orsolina** **Sig.ra Cecini Caterina**
Sig. Cusini Giovanni **Sig. Mosconi Giuseppe** **Sig.ra Ghilotti Irene**
Sig.ra Pini Agnese

Sintesi richiesta: I sign.ri : Caspani Domenico proprietario del mappale n.53 del foglio n. 62, Antonioli Orsolina proprietaria del mappale n. 55 del foglio n. 62, Cecini Caterina proprietaria per 1/2 del mappale n. 535 del foglio n. 62, Cusini Giovanni proprietario per 1/2 del mappale n. 535 del foglio n. 62, Mosconi Giuseppe proprietario del mappale n. 57 del foglio n. 62, Ghilotti Irene proprietaria per 1/2 dei mappali n. 58-59 del foglio n. 62, Pini Agnese proprietaria per 1/2 dei mappali n. 58-59 del foglio n. 62. Attualmente codesti mappali sono localizzati in parte in zona P e in parte in zona E1 e i proprietari **CHIEDONO** vengano inseriti in Zona Edificabile in quanto sono a ridosso di una zona residenziale di completamento.

Rif. fotografico dell'ambito della richiesta

Stralcio azzonamento vigente - scala 1:5000



Criteria punteggi: 1 = bassa problematicità - 10 problematicità molto elevata

- 1. Classe georischio: **6,1**
- 2. SIBA **0,0**
- 3. PTCP **0,0**
- 4. Vincoli sovraordinati: **4,7**

Altre intersezioni significative con parti

del territorio consolidato	mq	322	11%
dei nuclei di antica formazione	mq	0	0%
dei PA già nel PRG vigente	mq	0	0%
di standard già nel PRG Vigente	mq	280	10%

VALORE PONDERALE TOTALE: **3,39**

eventuali altre richieste riguardanti il medesimo ambito territoriale:

Già accolta

Conclusioni





COMUNE DI GROSIO (SO)

PIANO DI GOVERNO DEL TERRITORIO

Istruttoria ed esame delle richieste dei cittadini

Data protocollo: 26/03/2001 N° prot. 2782 Località: Via Martiri della Libertà

N° richiesta

19

Area interessata mq

2.915,03

Intersezioni con gli ambiti individuati dal Sistema Informativo Beni Ambientali (SIBA)

<u>Superficie interessata dalla richiesta mq</u>		<u>2.915</u>			
pa - Parchi Regionali e Nazionali	0	<input type="text" value="0%"/>	rs - Riserve regionali e nazionali	0	<input type="text" value="0%"/>
plis - Parchi locali interesse sovracc.	0	<input type="text" value="0%"/>	zps - Zone di Protezione Speciale	0	<input type="text" value="0%"/>
sic - Siti di Importanza Comunitaria	0	<input type="text" value="0%"/>	ap_siba - Ambiti partic. interesse amb.	0	<input type="text" value="0%"/>
aa_siba - Territ. sopra i 1600 m s.l.m.	0	<input type="text" value="0%"/>	bi_siba - Bellezze individue		<input type="checkbox"/>
ba_siba - Bellezze d'insieme	0	<input type="text" value="0%"/>	pan - Parchi Naturali	0	<input type="text" value="0%"/>
gh_siba - Circhi glaciali	0	<input type="text" value="0%"/>	vli - Vincolo di rispetto lacuale	0	<input type="text" value="0%"/>
vfi - Vincolo di rispetto fluviale	0	<input type="text" value="0%"/>	beni_PT - Beni immobili vincolati		<input type="checkbox"/>
beni_mos - Beni storico culturali	0	<input type="text" value="0%"/>	amb_paes - Ambiti paesistici	0	<input type="text" value="0%"/>
mn_pl - Monumenti naturali areali	0	<input type="text" value="0%"/>			

Intersezioni con gli ambiti più significativi individuati dal Piano Territoriale Comprensoriale (PTCP)

Superficie richiesta	2.915	P06_agricole	0	<input type="text" value="0%"/>	
P07a_varchi	0	<input type="text" value="0%"/>	P07b_varchi_consigliati	0	<input type="text" value="0%"/>
P08_naturalità_fluviale	0	<input type="text" value="0%"/>	P09_terrazzamenti	0	<input type="text" value="0%"/>
P14_paesaggio_versante	0	<input type="text" value="0%"/>	P24_degradati	0	<input type="text" value="0%"/>
P25a_fascia_str_panor	0	<input type="text" value="0%"/>	P40_fascia_ferrovia	0	<input type="text" value="0%"/>

Intersezioni con le aree individuate sul vigente PRG

Intersez. con aree georischio

P - AREE DI PARCHEGGIO PUBBLICO	mq	280	Classe di fattibilità 2	993
V - ZONE A VINCOLO NON AEDIFICANDI	mq	280	Classe di fattibilità 3	1.396
E1 - ZONE AGRICOLE ORDINARIE	mq	2.635	Classe di fattibilità 4	527
V - ZONE A VINCOLO NON AEDIFICANDI	mq	2.635		

Intersezione con le aree a valenza paesistica e ambientale

Intersezione con aree sottoposte a vincoli sovraordinati

Vincolo di Rispetto cimiteriale	0	<input type="text" value="0%"/>	Vincolo di rispetto ferroviario	0	<input type="text" value="0%"/>
Vincolo di rispetto elettrodotto (indicativo)	0	<input type="text" value="0%"/>	Vincolo idrogeologico	2.915	<input type="text" value="100%"/>
Vincolodi rispetto metanodotto (indicativo)	0	<input type="text" value="0%"/>	Vincolo di rispetto delle sorgenti	0	<input type="text" value="0%"/>
Vincolo di rispetto stradale	910	<input type="text" value="31%"/>	Vincolo di rispetto reticolo idrico minore	527	<input type="text" value="18%"/>
Vincolo di cava	0	<input type="text" value="0%"/>	Ambito prossimo a monumento vincolato	0	<input type="text" value="0%"/>



COMUNE DI GROSIO (SO)
PIANO DI GOVERNO DEL TERRITORIO
Istruttoria ed esame delle richieste dei cittadini

Data protocollo: 26/03/2001 N° prot. 2923 Località: Via Martiri della Libertà

N° richiesta	20
Area interessata mq	1.448,15

Tipo richiesta: 1 Inserimento edificabilità a destinazione residenziale

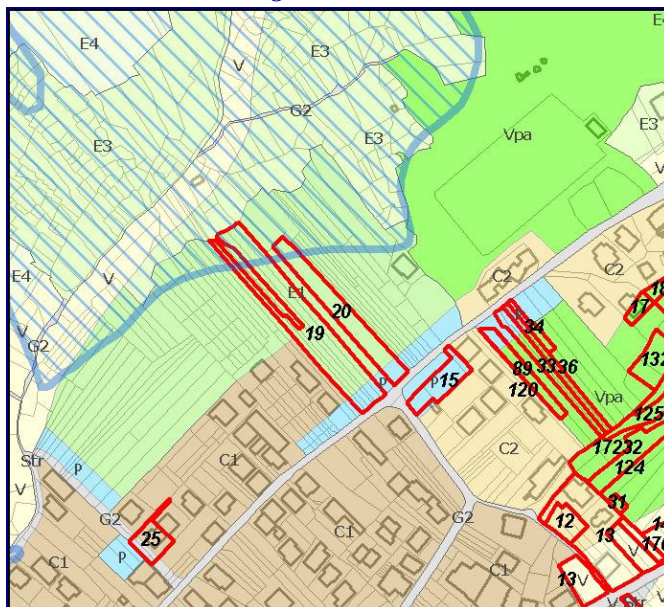
Fg. 62 507

Richiedenti: Sig. Besseghini Antonio Sig. Besseghini Giorgio Sig.ra Besseghini Domenica
 Sig.ra Besseghini Ines Sig. Besseghini Antonino Sig. Besseghini Gabriele
 Sig.ra Besseghini Enza

Sintesi richiesta: I sig.ri Besseghini Antonio, Besseghini Giorgio, Besseghini Domenica, Besseghini Ines, Besseghini Antonio, Besseghini Gabriele, Besseghini Enza, proprietari del mappale n. 507 del foglio n. 62 attualmente classificato in parte come "zona P - Aree di parcheggio Pubblico" ed in parte come "Zona C1 - Residenziale di completamento" CHIEDONO che il mappale sopra citato, venga inserito tra le aree edificabili. Infatti, oltre a trovarsi nelle vicinanze di una "Zona C1 - Residenziale di completamento", sono anche presenti richieste di proprietari di altri appezzamenti interposti fra codesto mappale e l' area edificabile.

Rif. fotografico dell'ambito della richiesta

Stralcio azionamento vigente - scala 1:5000



Criteria punteggiati: 1 = bassa problematicità - 10 problematicità molto elevata

- 1. Classe georischio: **5,8**
- 2. SIBA **0,0**
- 3. PTCP **0,0**
- 4. Vincoli sovraordinati: **3,8**

Altre intersezioni significative con parti

del territorio consolidato	mq	193	13%
dei nuclei di antica formazione	mq	0	0%
dei PA già nel PRG vigente	mq	0	0%
di standard già nel PRG Vigente	mq	170	12%

VALORE PONDERALE TOTALE: 3,10

eventuali altre richieste riguardanti il medesimo ambito territoriale:

Già accolta

Conclusioni





COMUNE DI GROSIO (SO)

PIANO DI GOVERNO DEL TERRITORIO

Istruttoria ed esame delle richieste dei cittadini

Data protocollo: 26/03/2001

N° prot. 2923

Località: Via Martiri della Libert

Località: Via Martiri della Libert

N° richiesta

20

Area interessata mq

1.448,15

Intersezioni con gli ambiti individuati dal Sistema Informativo Beni Ambientali (SIBA)

<u>Superficie interessata dalla richiesta mq</u>		<u>1.448</u>			
pa - Parchi Regionali e Nazionali	0	<input type="text" value="0%"/>	rs - Riserve regionali e nazionali	0	<input type="text" value="0%"/>
plis - Parchi locali interesse sovracc.	0	<input type="text" value="0%"/>	zps - Zone di Protezione Speciale	0	<input type="text" value="0%"/>
sic - Siti di Importanza Comunitaria	0	<input type="text" value="0%"/>	ap_siba - Ambiti partic. interesse amb.	0	<input type="text" value="0%"/>
aa_siba - Territ. sopra i 1600 m s.l.m.	0	<input type="text" value="0%"/>	bi_siba - Bellezze individue		<input type="checkbox"/>
ba_siba - Bellezze d'insieme	0	<input type="text" value="0%"/>	pan - Parchi Naturali	0	<input type="text" value="0%"/>
gh_siba - Circhi glaciali	0	<input type="text" value="0%"/>	vli - Vincolo di rispetto lacuale	0	<input type="text" value="0%"/>
vfi - Vincolo di rispetto fluviale	0	<input type="text" value="0%"/>	beni_PT - Beni immobili vincolati		<input type="checkbox"/>
beni_mos - Beni storico culturali	0	<input type="text" value="0%"/>	amb_paes - Ambiti paesistici	0	<input type="text" value="0%"/>
mn_pl - Monumenti naturali areali	0	<input type="text" value="0%"/>			

Intersezioni con gli ambiti più significativi individuati dal Piano Territoriale Comprensoriale (PTCP)

Superficie richiesta	1.448	P06_agricole	0	<input type="text" value="0%"/>	
P07a_varchi	0	<input type="text" value="0%"/>	P07b_varchi_consigliati	0	<input type="text" value="0%"/>
P08_naturalità_fluviale	0	<input type="text" value="0%"/>	P09_terrazzamenti	0	<input type="text" value="0%"/>
P14_paesaggio_versante	0	<input type="text" value="0%"/>	P24_degradati	0	<input type="text" value="0%"/>
P25a_fascia_str_panor	0	<input type="text" value="0%"/>	P40_fascia_ferrovia	0	<input type="text" value="0%"/>

Intersezioni con le aree individuate sul vigente PRG

Intersez. con aree georischio

P - AREE DI PARCHEGGIO PUBBLICO	mq	170	Classe di fattibilità 2	501
V - ZONE A VINCOLO NON AEDIFICANDI	mq	170	Classe di fattibilità 3	815
E1 - ZONE AGRICOLE ORDINARIE	mq	1.279	Classe di fattibilità 4	133
V - ZONE A VINCOLO NON AEDIFICANDI	mq	1.279		

Intersezione con le aree a valenza paesistica e ambientale

Intersezione con aree sottoposte a vincoli sovraordinati

Vincolo di Rispetto cimiteriale	0	<input type="text" value="0%"/>	Vincolo di rispetto ferroviario	0	<input type="text" value="0%"/>
Vincolo di rispetto elettrodotto (indicativo)	0	<input type="text" value="0%"/>	Vincolo idrogeologico	1.448	<input type="text" value="100%"/>
Vincolodi rispetto metanodotto (indicativo)	0	<input type="text" value="0%"/>	Vincolo di rispetto delle sorgenti	0	<input type="text" value="0%"/>
Vincolo di rispetto stradale	402	<input type="text" value="28%"/>	Vincolo di rispetto reticolo idrico minore	133	<input type="text" value="9%"/>
Vincolo di cava	0	<input type="text" value="0%"/>	Ambito prossimo a monumento vincolato	0	<input type="text" value="0%"/>



COMUNE DI GROSIO (SO)
PIANO DI GOVERNO DEL TERRITORIO
Istruttoria ed esame delle richieste dei cittadini

Data protocollo: 06/03/2001 N° prot. 2134 Località: Tiolo

N° richiesta
21
Area interessata mq
87,67

Tipo richiesta: 5 Riduzione edificabilità prevista dal vigente PRG

Fg. 51 380 381

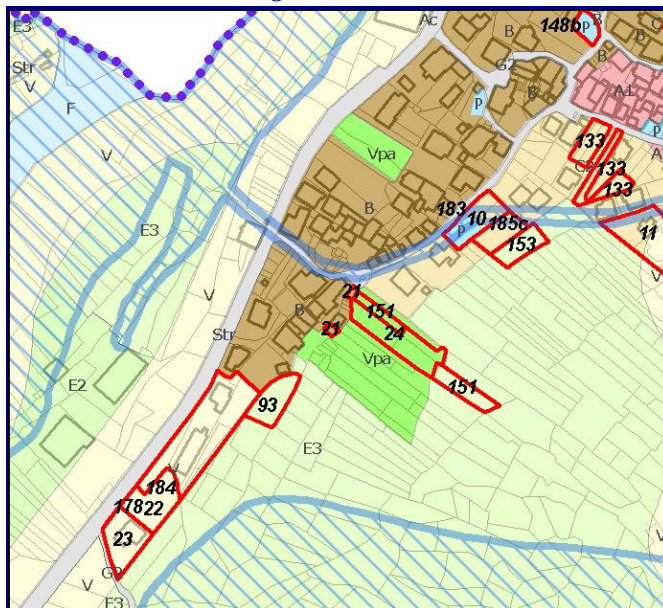
Richiedenti: Sig. Valmadre Pietro

Sintesi richiesta: IL sig. Valmadre Pietro proprietario dei mappali n. 357 (di mq 40) e n. 356 (di mq 30) del foglio n. 51 attualmente siti in zona B CHIEDE che vengano declassati perché non hanno niente di edificabile né per il proprietario né per terzi pertanto desidera siano considerate pertinenze o corti del fabbricato di mappale n. 189 del foglio n.51

Rif. fotografico dell'ambito della richiesta



Stralcio azzonamento vigente - scala 1:5000



Criteri punteggio: 1 = bassa problematicità - 10 problematicità molto elevata

- | | | |
|---------------------------|--|------------|
| 1. Classe georischio: | | 3,4 |
| 2. SIBA | | 0,0 |
| 3. PTCP | | 0,0 |
| 4. Vincoli sovraordinati: | | 2,0 |

VALORE PONDERALE TOTALE: 1,75

Altre intersezioni significative con parti

del territorio consolidato	mq	69	79%
dei nuclei di antica formazione	mq	29	33%
dei PA già nel PRG vigente	mq	0	0%
di standard già nel PRG Vigente	mq	0	0%

eventuali altre richieste riguardanti il medesimo ambito territoriale:

Già accolta

Conclusioni



COMUNE DI GROSIO (SO)

PIANO DI GOVERNO DEL TERRITORIO

Istruttoria ed esame delle richieste dei cittadini

Data protocollo: 06/03/2001 N° prot. 2134 Località: Tiolo

N° richiesta

21

Area interessata mq

87,67

Intersezioni con gli ambiti individuati dal Sistema Informativo Beni Ambientali (SIBA)

<u>Superficie interessata dalla richiesta mq</u>		88			
plis - Parchi locali interesse sovracc.	0	<input type="text" value="0%"/>	pa - Parchi Regionali e Nazionali	0	<input type="text" value="0%"/>
sic - Siti di Importanza Comunitaria	0	<input type="text" value="0%"/>	rs - Riserve regionali e nazionali	0	<input type="text" value="0%"/>
aa_siba - Territ. sopra i 1600 m s.l.m.	0	<input type="text" value="0%"/>	zps - Zone di Protezione Speciale	0	<input type="text" value="0%"/>
ba_siba - Bellezze d'insieme	0	<input type="text" value="0%"/>	ap_siba - Ambiti partic. interesse amb.	0	<input type="text" value="0%"/>
gh_siba - Circhi glaciali	0	<input type="text" value="0%"/>	bi_siba - Bellezze individue		<input type="checkbox"/>
vfi - Vincolo di rispetto fluviale	0	<input type="text" value="0%"/>	pan - Parchi Naturali	0	<input type="text" value="0%"/>
beni_mos - Beni storico culturali	0	<input type="text" value="0%"/>	vli - Vincolo di rispetto lacuale	0	<input type="text" value="0%"/>
mn_pl - Monumenti naturali areali	0	<input type="text" value="0%"/>	beni_PT - Beni immobili vincolati		<input type="checkbox"/>
			amb_paes - Ambiti paesistici	0	<input type="text" value="0%"/>

Intersezioni con gli ambiti più significativi individuati dal Piano Territoriale Comprensoriale (PTCP)

Superficie richiesta	88		P06_agricole	0	<input type="text" value="0%"/>
P07a_varchi	0	<input type="text" value="0%"/>	P07b_varchi_consigliati	0	<input type="text" value="0%"/>
P08_naturalità_fluviale	0	<input type="text" value="0%"/>	P09_terrazzamenti	0	<input type="text" value="0%"/>
P14_paesaggio_versante	0	<input type="text" value="0%"/>	P24_degradati	0	<input type="text" value="0%"/>
P25a_fascia_str_panor	0	<input type="text" value="0%"/>	P40_fascia_ferrovia	0	<input type="text" value="0%"/>

Intersezioni con le aree individuate sul vigente PRG

Intersez. con aree georischio

B - ZONE RESIDENZIALI DI RISTRUTTURAZIONE	mq	88	Classe di fattibilità 2	87
			Classe di fattibilità 3	1

Intersezione con le aree a valenza paesistica e ambientale

Intersezione con aree sottoposte a vincoli sovraordinati

Vincolo di Rispetto cimiteriale	0	<input type="text" value="0%"/>	Vincolo di rispetto ferroviario	0	<input type="text" value="0%"/>
Vincolo di rispetto elettrodotto (indicativo)	0	<input type="text" value="0%"/>	Vincolo idrogeologico	88	<input type="text" value="100%"/>
Vincolodi rispetto metanodotto (indicativo)	0	<input type="text" value="0%"/>	Vincolo di rispetto delle sorgenti	0	<input type="text" value="0%"/>
Vincolo di rispetto stradale	0	<input type="text" value="0%"/>	Vincolo di rispetto reticolo idrico minore	0	<input type="text" value="0%"/>
Vincolo di cava	0	<input type="text" value="0%"/>	Ambito prossimo a monumento vincolato	0	<input type="text" value="0%"/>



COMUNE DI GROSIO (SO)

PIANO DI GOVERNO DEL TERRITORIO

Istruttoria ed esame delle richieste dei cittadini

Data protocollo: 29/03/2001 N° prot. 2938 Località: Tiolo

N° richiesta
22
Area interessata mq
889,19

Tipo richiesta: 1 Inserimento edificabilità a destinazione residenziale

Fg. 51 288

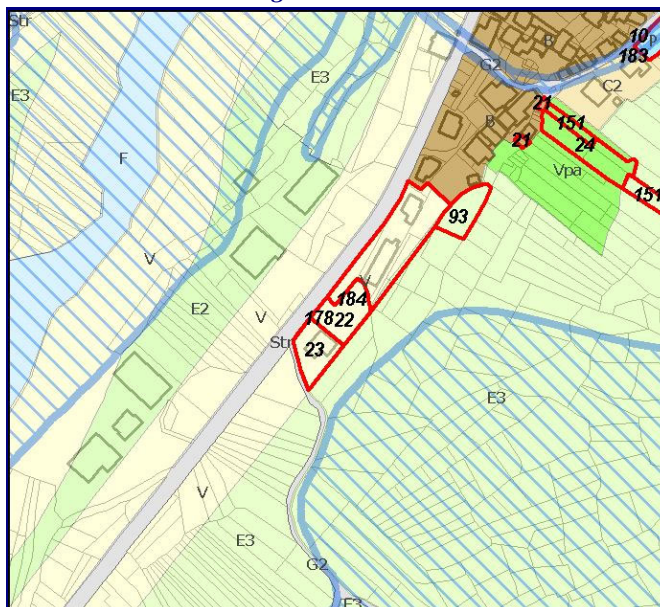
Richiedenti: Sig.ra Zubiani Orsola

Sintesi richiesta: La sig.ra Zubiani Orsola proprietaria del mappale n.288 foglio n. 51 attualmente localizzato "in zona V - Vincolo di rispetto stradale" ma che, peraltro, lo stesso risulta inserito in area urbanizzata ed edificata all'interno del perimetro del centro edificato CHIEDE che venga inserito come zona residenziale.

Rif. fotografico dell'ambito della richiesta



Stralcio azionamento vigente - scala 1:5000



Criteria punteggiati: 1 = bassa problematicità - 10 problematicità molto elevata

1. Classe georischio:		6,7
2. SIBA		0,3
3. PTCP		0,0
4. Vincoli sovraordinati:		2,0

Altre intersezioni significative con parti

del territorio consolidato	mq	779	88%
dei nuclei di antica formazione	mq	0	0%
dei PA già nel PRG vigente	mq	0	0%
di standard già nel PRG Vigente	mq	0	0%

VALORE PONDERALE TOTALE: 3,12

eventuali altre richieste riguardanti il medesimo ambito territoriale:

178 del 25/09/2006	Inserimento edificabilità a destinazione residenziale	sovrapp. mq	889
184 del 15/09/2006	Inserimento edificabilità a destinazione residenziale	sovrapp. mq	889

Già accolta

Conclusioni



COMUNE DI GROSIO (SO)

PIANO DI GOVERNO DEL TERRITORIO

Istruttoria ed esame delle richieste dei cittadini

Data protocollo: 29/03/2001 N° prot. 2938 Località: Tiolo

N° richiesta
22
Area interessata mq
889,19

Intersezioni con gli ambiti individuati dal Sistema Informativo Beni Ambientali (SIBA)

Superficie interessata dalla richiesta mq		889			
plis - Parchi locali interesse sovracc.	0	0%	pa - Parchi Regionali e Nazionali	0	0%
sic - Siti di Importanza Comunitaria	0	0%	rs - Riserve regionali e nazionali	0	0%
aa_siba - Territ. sopra i 1600 m s.l.m.	0	0%	zps - Zone di Protezione Speciale	0	0%
ba_siba - Bellezze d'insieme	0	0%	ap_siba - Ambiti partic. interesse amb.	0	0%
gh_siba - Circhi glaciali	0	0%	bi_siba - Bellezze individue		<input type="checkbox"/>
vfi - Vincolo di rispetto fluviale	30	3%	pan - Parchi Naturali	0	0%
beni_mos - Beni storico culturali	0	0%	vli - Vincolo di rispetto lacuale	0	0%
mn_pl - Monumenti naturali areali	0	0%	beni_PT - Beni immobili vincolati		<input type="checkbox"/>
			amb_paes - Ambiti paesistici	0	0%

Intersezioni con gli ambiti più significativi individuati dal Piano Territoriale Comprensoriale (PTCP)

Superficie richiesta	889		P06_agricole	0	0%
P07a_varchi	0	0%	P07b_varchi_consigliati	0	0%
P08_naturalità_fluviale	0	0%	P09_terrazzamenti	0	0%
P14_paesaggio_versante	0	0%	P24_degradati	0	0%
P25a_fascia_str_panor	0	0%	P40_fascia_ferrovia	0	0%

Intersezioni con le aree individuate sul vigente PRG

Intersez. con aree georischio

V - ZONE A VINCOLO NON AEDIFICANDI	mq	860	Classe di fattibilità	3	889
E3 - ZONE A VINCOLO SPECIALE	mq	29			

Intersezione con le aree a valenza paesistica e ambientale

Intersezione con aree sottoposte a vincoli sovraordinati

Vincolo di Rispetto cimiteriale	0	0%	Vincolo di rispetto ferroviario	0	0%
Vincolo di rispetto elettrodotto (indicativo)	0	0%	Vincolo idrogeologico	889	100%
Vincolodi rispetto metanodotto (indicativo)	0	0%	Vincolo di rispetto delle sorgenti	0	0%
Vincolo di rispetto stradale	0	0%	Vincolo di rispetto reticolo idrico minore	0	0%
Vincolo di cava	0	0%	Ambito prossimo a monumento vincolato	0	0%



COMUNE DI GROSIO (SO)

PIANO DI GOVERNO DEL TERRITORIO

Istruttoria ed esame delle richieste dei cittadini

Data protocollo: 28/03/2001 N° prot. 2867 Località: Tiolo

N° richiesta
23
Area interessata mq
843,70

Tipo richiesta: 6 Altre richieste di interesse privato

Fg. 51 368

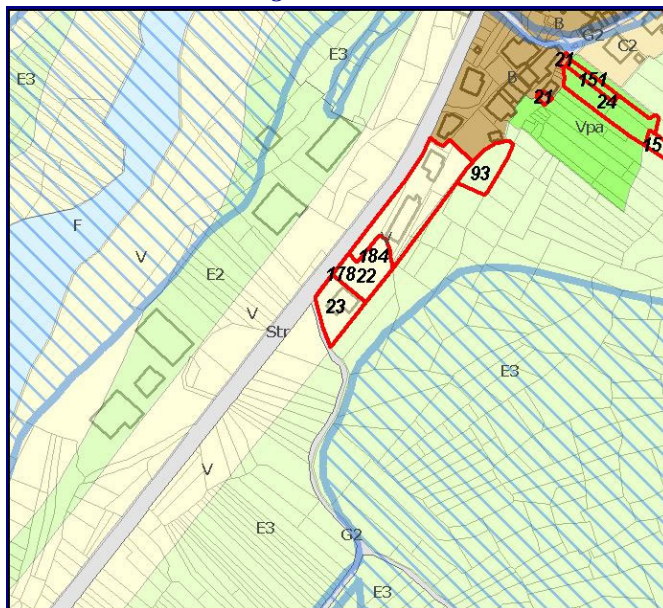
Richiedenti: Sig. Sassella Giuseppe

Sintesi richiesta: Il sign. Sassella Giuseppe proprietario del fabbricato di cui al foglio n. 51 del mappale n. 368 attualmente situato in zona di rispetto stradale V CHIEDE che venga rimosso il vincolo stradale rendendo possibile il cambio di destinazione d'uso di alcuni locali ossia: il piano terra da residenziale a commerciale e di apportare modifiche estetiche al fabbricato.

Rif. fotografico dell'ambito della richiesta



Stralcio azionamento vigente - scala 1:5000



Criteria punteggi: 1 = bassa problematicità - 10 problematicità molto elevata

- | | | |
|---------------------------|--|-----|
| 1. Classe georischio: | | 6,6 |
| 2. SIBA | | 1,9 |
| 3. PTCP | | 3,2 |
| 4. Vincoli sovraordinati: | | 2,0 |

VALORE PONDERALE TOTALE: **4,69**

Altre intersezioni significative con parti

del territorio consolidato	mq	566	67%
dei nuclei di antica formazione	mq	0	0%
dei PA già nel PRG vigente	mq	0	0%
di standard già nel PRG Vigente	mq	0	0%

eventuali altre richieste riguardanti il medesimo ambito territoriale:

184 del 15/09/2006 Altre richieste di interesse privato sovrapp. mq 843

Già accolta

Conclusioni



COMUNE DI GROSIO (SO)

PIANO DI GOVERNO DEL TERRITORIO

Istruttoria ed esame delle richieste dei cittadini

Data protocollo: 28/03/2001 N° prot. 2867 Località: Tiolo

N° richiesta

23

Area interessata mq

843,70

Intersezioni con gli ambiti individuati dal Sistema Informativo Beni Ambientali (SIBA)

<u>Superficie interessata dalla richiesta mq</u>		844			
pa - Parchi Regionali e Nazionali	0	<input type="text" value="0%"/>	rs - Riserve regionali e nazionali	0	<input type="text" value="0%"/>
plis - Parchi locali interesse sovracc.	0	<input type="text" value="0%"/>	zps - Zone di Protezione Speciale	0	<input type="text" value="0%"/>
sic - Siti di Importanza Comunitaria	0	<input type="text" value="0%"/>	ap_siba - Ambiti partic. interesse amb.	0	<input type="text" value="0%"/>
aa_siba - Territ. sopra i 1600 m s.l.m.	0	<input type="text" value="0%"/>	bi_siba - Bellezze individue		<input type="checkbox"/>
ba_siba - Bellezze d'insieme	0	<input type="text" value="0%"/>	pan - Parchi Naturali	0	<input type="text" value="0%"/>
gh_siba - Circhi glaciali	0	<input type="text" value="0%"/>	vli - Vincolo di rispetto lacuale	0	<input type="text" value="0%"/>
vfi - Vincolo di rispetto fluviale	201	<input type="text" value="24%"/>	beni_PT - Beni immobili vincolati		<input type="checkbox"/>
beni_mos - Beni storico culturali	0	<input type="text" value="0%"/>	amb_paes - Ambiti paesistici	0	<input type="text" value="0%"/>
mn_pl - Monumenti naturali areali	0	<input type="text" value="0%"/>			

Intersezioni con gli ambiti più significativi individuati dal Piano Territoriale Comprensoriale (PTCP)

Superficie richiesta	844		P06_agricole	0	<input type="text" value="0%"/>
P07a_varchi	271	<input type="text" value="32%"/>	P07b_varchi_consigliati	0	<input type="text" value="0%"/>
P08_naturalità_fluviale	0	<input type="text" value="0%"/>	P09_terrazzamenti	0	<input type="text" value="0%"/>
P14_paesaggio_versante	0	<input type="text" value="0%"/>	P24_degradati	0	<input type="text" value="0%"/>
P25a_fascia_str_panor	0	<input type="text" value="0%"/>	P40_fascia_ferrovia	0	<input type="text" value="0%"/>

Intersezioni con le aree individuate sul vigente PRG

V - ZONE A VINCOLO NON AEDIFICANDI	mq	1
V - ZONE A VINCOLO NON AEDIFICANDI	mq	808
E3 - ZONE A VINCOLO SPECIALE	mq	35

Intersez. con aree georischio

Classe di fattibilità	2	1
Classe di fattibilità	3	0
Classe di fattibilità	2	27
Classe di fattibilità	3	816

Intersezione con le aree a valenza paesistica e ambientale

Intersezione con aree sottoposte a vincoli sovraordinati

Vincolo di Rispetto cimiteriale	0	<input type="text" value="0%"/>	Vincolo di rispetto ferroviario	0	<input type="text" value="0%"/>
Vincolo di rispetto elettrodotto (indicativo)	0	<input type="text" value="0%"/>	Vincolo idrogeologico	843	<input type="text" value="100%"/>
Vincolodi rispetto metanodotto (indicativo)	0	<input type="text" value="0%"/>	Vincolo di rispetto delle sorgenti	0	<input type="text" value="0%"/>
Vincolo di rispetto stradale	0	<input type="text" value="0%"/>	Vincolo di rispetto reticolo idrico minore	0	<input type="text" value="0%"/>
Vincolo di cava	0	<input type="text" value="0%"/>	Ambito prossimo a monumento vincolato	0	<input type="text" value="0%"/>



COMUNE DI GROSIO (SO)

PIANO DI GOVERNO DEL TERRITORIO

Istruttoria ed esame delle richieste dei cittadini

Data protocollo: 16/10/2001 N° prot. 9915 Località: Tiolo

N° richiesta
24
Area interessata mq
1.231,94

Tipo richiesta: 1 Inserimento edificabilità a destinazione residenziale

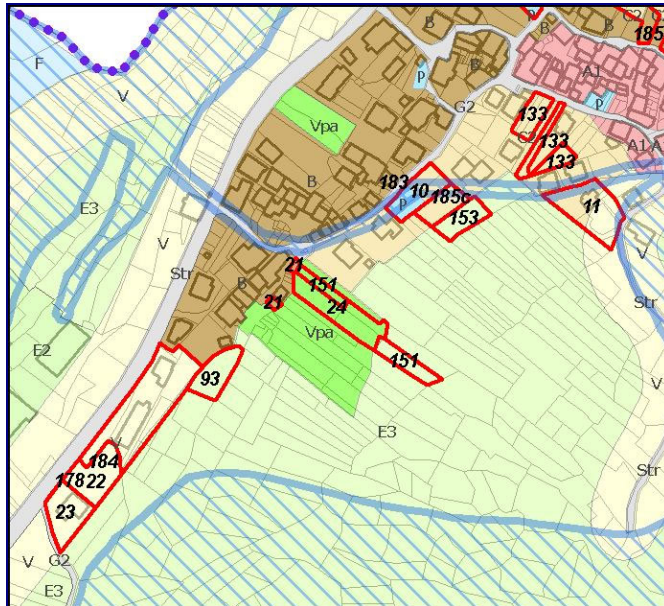
Fg. 51 220 222 425 426

Richiedenti: Sig. Maffi Pierangelo Sig. Maffi Paolo Ezio

Sintesi richiesta: I sig.ri Maffi Pierangelo e Maffi Paolo in qualità di comproprietari dei terreni censiti al foglio n. 51 mappali n. 220-222-425-426 in zona VPA CHIEDE che i terreni sopra citati vengano inseriti in zona edificabile.

Rif. fotografico dell'ambito della richiesta

Stralcio azzonamento vigente - scala 1:5000



Criteria punteggi: 1 = bassa problematicità - 10 problematicità molto elevata

- 1. Classe georischio: 4,6
- 2. SIBA 0,0
- 3. PTCP 0,0
- 4. Vincoli sovraordinati: 2,0

Altre intersezioni significative con parti

del territorio consolidato	mq	3	0%
dei nuclei di antica formazione	mq	0	0%
dei PA già nel PRG vigente	mq	0	0%
di standard già nel PRG Vigente	mq	1.216	99%

VALORE PONDERALE TOTALE: 2,23

eventuali altre richieste riguardanti il medesimo ambito territoriale:

151 del 30/09/2006 Inserimento edificabilità a destinazione residenziale sovrapp. mq 226

Già accolta

Conclusioni



COMUNE DI GROSIO (SO)

PIANO DI GOVERNO DEL TERRITORIO

Istruttoria ed esame delle richieste dei cittadini

Data protocollo: 16/10/2001 N° prot. 9915 Località: Tiolo

N° richiesta
24
Area interessata mq
1.231,94

Intersezioni con gli ambiti individuati dal Sistema Informativo Beni Ambientali (SIBA)

Superficie interessata dalla richiesta mq	1.232	pa - Parchi Regionali e Nazionali	0	<input type="text" value="0%"/>
plis - Parchi locali interesse sovracc.	0	rs - Riserve regionali e nazionali	0	<input type="text" value="0%"/>
sic - Siti di Importanza Comunitaria	0	zps - Zone di Protezione Speciale	0	<input type="text" value="0%"/>
aa_siba - Territ. sopra i 1600 m s.l.m.	0	ap_siba - Ambiti partic. interesse amb.	0	<input type="text" value="0%"/>
ba_siba - Bellezze d'insieme	0	bi_siba - Bellezze individue		<input type="checkbox"/>
gh_siba - Circhi glaciali	0	pan - Parchi Naturali	0	<input type="text" value="0%"/>
vfi - Vincolo di rispetto fluviale	0	vli - Vincolo di rispetto lacuale	0	<input type="text" value="0%"/>
beni_mos - Beni storico culturali	0	beni_PT - Beni immobili vincolati		<input type="checkbox"/>
mn_pl - Monumenti naturali areali	0	amb_paes - Ambiti paesistici	0	<input type="text" value="0%"/>

Intersezioni con gli ambiti più significativi individuati dal Piano Territoriale Comprensoriale (PTCP)

Superficie richiesta	1.232	P06_agricole	0	<input type="text" value="0%"/>
P07a_varchi	0	P07b_varchi_consigliati	0	<input type="text" value="0%"/>
P08_naturalità_fluviale	0	P09_terrazzamenti	0	<input type="text" value="0%"/>
P14_paesaggio_versante	0	P24_degradati	0	<input type="text" value="0%"/>
P25a_fascia_str_panor	0	P40_fascia_ferrovia	0	<input type="text" value="0%"/>

Intersezioni con le aree individuate sul vigente PRG

Intersez. con aree georischio

Vpa - AREE A VERDE PUBBLICO ATTREZZATO	mq	990	Classe di fattibilità	2	536
E3 - ZONE A VINCOLO SPECIALE	mq	15	Classe di fattibilità	3	469
Vpa - AREE A VERDE PUBBLICO ATTREZZATO	mq	226	Classe di fattibilità	2	226

Intersezione con le aree a valenza paesistica e ambientale

Intersezione con aree sottoposte a vincoli sovraordinati

Vincolo di Rispetto cimiteriale	0	<input type="text" value="0%"/>	Vincolo di rispetto ferroviario	0	<input type="text" value="0%"/>
Vincolo di rispetto elettrodotto (indicativo)	0	<input type="text" value="0%"/>	Vincolo idrogeologico	1.005	<input type="text" value="82%"/>
Vincolodi rispetto metanodotto (indicativo)	0	<input type="text" value="0%"/>	Vincolo di rispetto delle sorgenti	0	<input type="text" value="0%"/>
Vincolo di rispetto stradale	99	<input type="text" value="8%"/>	Vincolo di rispetto reticolo idrico minore	0	<input type="text" value="0%"/>
Vincolo di cava	0	<input type="text" value="0%"/>	Ambito prossimo a monumento vincolato	0	<input type="text" value="0%"/>



COMUNE DI GROSIO (SO)

PIANO DI GOVERNO DEL TERRITORIO

Istruttoria ed esame delle richieste dei cittadini

Data protocollo: 30/09/1999 N° prot. 11727 Località: Via Martiri della Libertà

N° richiesta
25
Area interessata mq
478,25

Tipo richiesta: 1 Inserimento edificabilità a destinazione residenziale

Fg. 62 1280 1281 1283 1284

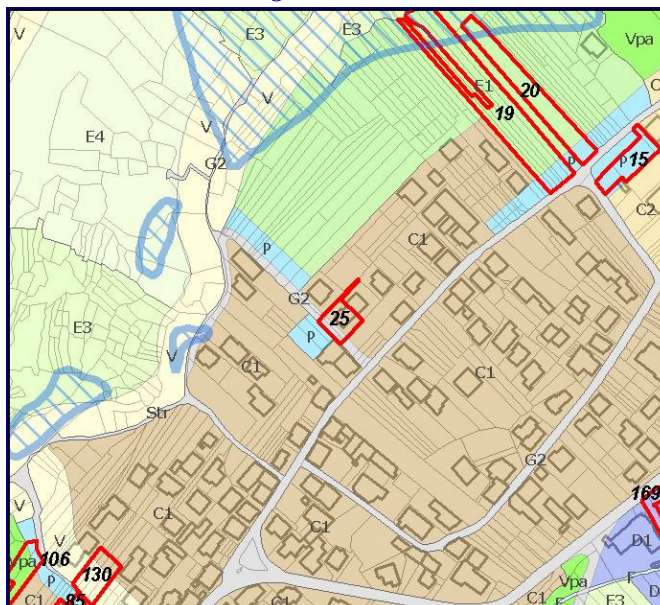
Richiedenti: Sig. Pini Lino

Sintesi richiesta: Il signor. Pini Lino comproprietario con la moglie di un appezzamento terreno edificabile al foglio n. 62 mappali n. 1280-1283-1281-1284, è intenzionato a edificare un fabbricato di civile abitazione. Premesso che in fregio al fondo è presente una strada che con la variante del '98 del PRG si suppone venga allargata da 4,50m a 6,00m, danneggiando la capacità edificatoria del fondo stesso CHIEDE di voler prendere in esame la possibilità di lasciare inalterato il tracciato di detta strada. (NON TROVO I MAPPALI CHIEDERE UFFICIO TECNICO).

Rif. fotografico dell'ambito della richiesta



Stralcio azionamento vigente - scala 1:5000



Criteria punteggio: 1 = bassa problematicità - 10 problematicità molto elevata

- | | | |
|---------------------------|--|-----|
| 1. Classe georischio: | | 3,3 |
| 2. SIBA | | 0,0 |
| 3. PTCP | | 0,0 |
| 4. Vincoli sovraordinati: | | 2,0 |

Altre intersezioni significative con parti

del territorio consolidato	mq	478	100%
dei nuclei di antica formazione	mq	0	0%
dei PA già nel PRG vigente	mq	0	0%
di standard già nel PRG Vigente	mq	0	0%

VALORE PONDERALE TOTALE: 1,73

eventuali altre richieste riguardanti il medesimo ambito territoriale:

Già accolta

Conclusioni



COMUNE DI GROSIO (SO)

PIANO DI GOVERNO DEL TERRITORIO

Istruttoria ed esame delle richieste dei cittadini

Data protocollo: 30/09/1999 N° prot. 11727 Località: Via Martiri della Libertà

N° richiesta

25

Area interessata mq

478,25

Intersezioni con gli ambiti individuati dal Sistema Informativo Beni Ambientali (SIBA)

<u>Superficie interessata dalla richiesta mq</u>		478			
plis - Parchi locali interesse sovracc.	0	<input type="text" value="0%"/>	pa - Parchi Regionali e Nazionali	0	<input type="text" value="0%"/>
sic - Siti di Importanza Comunitaria	0	<input type="text" value="0%"/>	rs - Riserve regionali e nazionali	0	<input type="text" value="0%"/>
aa_siba - Territ. sopra i 1600 m s.l.m.	0	<input type="text" value="0%"/>	zps - Zone di Protezione Speciale	0	<input type="text" value="0%"/>
ba_siba - Bellezze d'insieme	0	<input type="text" value="0%"/>	ap_siba - Ambiti partic. interesse amb.	0	<input type="text" value="0%"/>
gh_siba - Circhi glaciali	0	<input type="text" value="0%"/>	bi_siba - Bellezze individue		<input type="checkbox"/>
vfi - Vincolo di rispetto fluviale	0	<input type="text" value="0%"/>	pan - Parchi Naturali	0	<input type="text" value="0%"/>
beni_mos - Beni storico culturali	0	<input type="text" value="0%"/>	vli - Vincolo di rispetto lacuale	0	<input type="text" value="0%"/>
mn_pl - Monumenti naturali areali	0	<input type="text" value="0%"/>	beni_PT - Beni immobili vincolati		<input type="checkbox"/>
			amb_paes - Ambiti paesistici	0	<input type="text" value="0%"/>

Intersezioni con gli ambiti più significativi individuati dal Piano Territoriale Comprensoriale (PTCP)

Superficie richiesta	478		P06_agricole	0	<input type="text" value="0%"/>
P07a_varchi	0	<input type="text" value="0%"/>	P07b_varchi_consigliati	0	<input type="text" value="0%"/>
P08_naturalità_fluviale	0	<input type="text" value="0%"/>	P09_terrazzamenti	0	<input type="text" value="0%"/>
P14_paesaggio_versante	0	<input type="text" value="0%"/>	P24_degradati	0	<input type="text" value="0%"/>
P25a_fascia_str_panor	0	<input type="text" value="0%"/>	P40_fascia_ferrovia	0	<input type="text" value="0%"/>

Intersezioni con le aree individuate sul vigente PRG

AREE DESTINATE ALLA MOBILITA'	mq	130
V - ZONE A VINCOLO NON AEDIFICANDI	mq	130
C1 - ZONE RESIDENZIALI DI COMPLETAMENTO	mq	348
V - ZONE A VINCOLO NON AEDIFICANDI	mq	348

Intersez. con aree georischio

Classe di fattibilità	2	478
-----------------------	----------	-----

Intersezione con le aree a valenza paesistica e ambientale

Intersezione con aree sottoposte a vincoli sovraordinati

Vincolo di Rispetto cimiteriale	0	<input type="text" value="0%"/>	Vincolo di rispetto ferroviario	0	<input type="text" value="0%"/>
Vincolo di rispetto elettrodotto (indicativo)	0	<input type="text" value="0%"/>	Vincolo idrogeologico	478	<input type="text" value="100%"/>
Vincolodi rispetto metanodotto (indicativo)	0	<input type="text" value="0%"/>	Vincolo di rispetto delle sorgenti	0	<input type="text" value="0%"/>
Vincolo di rispetto stradale	0	<input type="text" value="0%"/>	Vincolo di rispetto reticolo idrico minore	0	<input type="text" value="0%"/>
Vincolo di cava	0	<input type="text" value="0%"/>	Ambito prossimo a monumento vincolato	0	<input type="text" value="0%"/>



COMUNE DI GROSIO (SO)

PIANO DI GOVERNO DEL TERRITORIO

Istruttoria ed esame delle richieste dei cittadini

Data protocollo:

N° prot.

3069

Località: Via Martiri della Libertà

N° richiesta

26

Area interessata mq

520,30

Tipo richiesta: 1 Inserimento edificabilità a destinazione residenziale

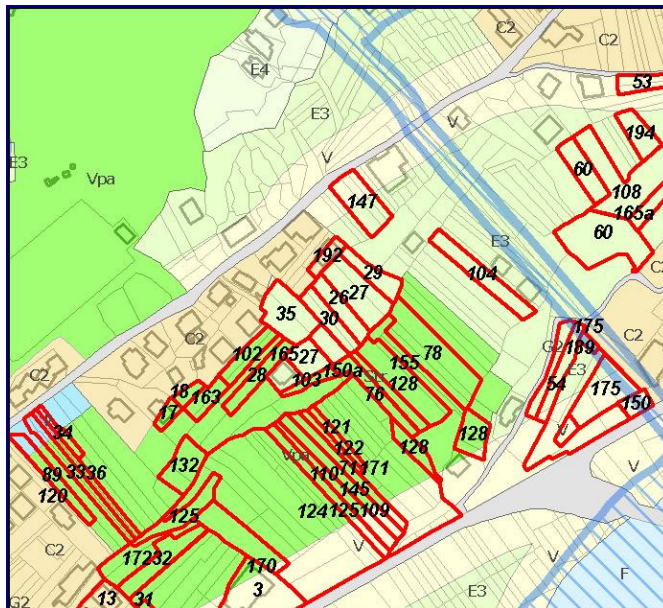
Fg. 63 108

Richiedenti: Sig. Franzini Stefano

Sintesi richiesta: Il signor. Franzini Stefano proprietario del terreno foglio n. 63 mappale n. 108 attualmente in zona agricola E3 CHIEDE che venga ampliata la zona C2 includendo il terreno di cui all' oggetto.

Rif. fotografico dell'ambito della richiesta

Stralcio azionamento vigente - scala 1:5000



Criteria punteggi: 1 = bassa problematicità - 10 problematicità molto elevata

1. Classe georischio:



3,3

2. SIBA



0,0

3. PTCP



0,0

4. Vincoli sovraordinati:



0,0

VALORE PONDERALE TOTALE:

1,34

Altre intersezioni significative con parti

del territorio consolidato	mq	0	0%
dei nuclei di antica formazione	mq	0	0%
dei PA già nel PRG vigente	mq	0	0%
di standard già nel PRG Vigente	mq	0	0%

eventuali altre richieste riguardanti il medesimo ambito territoriale:

128 del 16/10/2006	Inserimento edificabilità a destinazione residenziale	sovrapp. mq	0
155 del 30/09/2006	Inserimento edificabilità a destinazione residenziale	sovrapp. mq	0
192 del 15/12/2005	Inserimento edificabilità a destinazione residenziale	sovrapp. mq	0

Già accolta

Conclusioni



COMUNE DI GROSIO (SO)

PIANO DI GOVERNO DEL TERRITORIO

Istruttoria ed esame delle richieste dei cittadini

Data protocollo:

N° prot.

3069

Località: Via Martiri della Libert

N° richiesta

26

Area interessata mq

520,30

Intersezioni con gli ambiti individuati dal Sistema Informativo Beni Ambientali (SIBA)

<u>Superficie interessata dalla richiesta mq</u>	<u>520</u>			
plis - Parchi locali interesse sovracc.	0	<input type="text" value="0%"/>	pa - Parchi Regionali e Nazionali	0 <input type="text" value="0%"/>
sic - Siti di Importanza Comunitaria	0	<input type="text" value="0%"/>	rs - Riserve regionali e nazionali	0 <input type="text" value="0%"/>
aa_siba - Territ. sopra i 1600 m s.l.m.	0	<input type="text" value="0%"/>	zps - Zone di Protezione Speciale	0 <input type="text" value="0%"/>
ba_siba - Bellezze d'insieme	0	<input type="text" value="0%"/>	ap_siba - Ambiti partic. interesse amb.	0 <input type="text" value="0%"/>
gh_siba - Circhi glaciali	0	<input type="text" value="0%"/>	bi_siba - Bellezze individue	<input type="checkbox"/>
vfi - Vincolo di rispetto fluviale	0	<input type="text" value="0%"/>	pan - Parchi Naturali	0 <input type="text" value="0%"/>
beni_mos - Beni storico culturali	0	<input type="text" value="0%"/>	vli - Vincolo di rispetto lacuale	0 <input type="text" value="0%"/>
mn_pl - Monumenti naturali areali	0	<input type="text" value="0%"/>	beni_PT - Beni immobili vincolati	<input type="checkbox"/>
			amb_paes - Ambiti paesistici	0 <input type="text" value="0%"/>

Intersezioni con gli ambiti più significativi individuati dal Piano Territoriale Comprensoriale (PTCP)

Superficie richiesta	520		P06_agricole	0	<input type="text" value="0%"/>
P07a_varchi	0	<input type="text" value="0%"/>	P07b_varchi_consigliati	0	<input type="text" value="0%"/>
P08_naturalità_fluviale	0	<input type="text" value="0%"/>	P09_terrazzamenti	0	<input type="text" value="0%"/>
P14_paesaggio_versante	0	<input type="text" value="0%"/>	P24_degradati	0	<input type="text" value="0%"/>
P25a_fascia_str_panor	0	<input type="text" value="0%"/>	P40_fascia_ferrovia	0	<input type="text" value="0%"/>

Intersezioni con le aree individuate sul vigente PRG

E3 - ZONE A VINCOLO SPECIALE	mq	0
AREE DESTINATE ALLA MOBILITA'	mq	0
E3 - ZONE A VINCOLO SPECIALE	mq	0
E3 - ZONE A VINCOLO SPECIALE	mq	520
V - ZONE A VINCOLO NON AEDIFICANDI	mq	520
AREE DESTINATE ALLA MOBILITA'	mq	520
V - ZONE A VINCOLO NON AEDIFICANDI	mq	0
AREE DESTINATE ALLA MOBILITA'	mq	0

Intersez. con aree georischio

Classe di fattibilità	2	519
Classe di fattibilità	3	1
Classe di fattibilità	2	0
Classe di fattibilità	2	0
Classe di fattibilità	3	0

Intersezione con le aree a valenza paesistica e ambientale

Intersezione con aree sottoposte a vincoli sovraordinati

Vincolo di Rispetto cimiteriale	0	<input type="text" value="0%"/>	Vincolo di rispetto ferroviario	0	<input type="text" value="0%"/>
Vincolo di rispetto elettrodotto (indicativo)	0	<input type="text" value="0%"/>	Vincolo idrogeologico	0	<input type="text" value="0%"/>
Vincolodi rispetto metanodotto (indicativo)	0	<input type="text" value="0%"/>	Vincolo di rispetto delle sorgenti	0	<input type="text" value="0%"/>
Vincolo di rispetto stradale	0	<input type="text" value="0%"/>	Vincolo di rispetto reticolo idrico minore	0	<input type="text" value="0%"/>
Vincolo di cava	0	<input type="text" value="0%"/>	Ambito prossimo a monumento vincolato	0	<input type="text" value="0%"/>



COMUNE DI GROSIO (SO)
PIANO DI GOVERNO DEL TERRITORIO
Istruttoria ed esame delle richieste dei cittadini

Data protocollo: 13/09/2000 N° prot. 8787 Località: Via Martiri della Libertà

N° richiesta	27
Area interessata mq	2.156,20

Tipo richiesta: 1 Inserimento edificabilità a destinazione residenziale

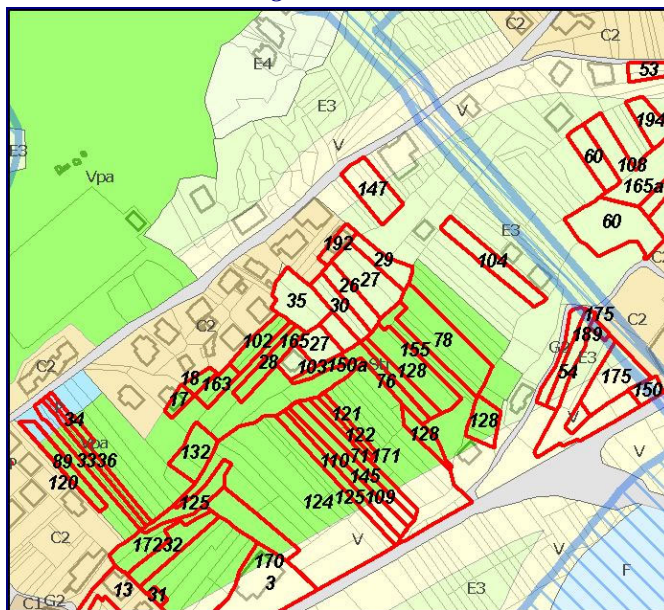
Fg. 63 106 107 111 112 113

Richiedenti: Sig.ra Pini Margherita

Sintesi richiesta: La sig.ra Pini Margherita proprietaria di un lotto di terreno in frazione Vernuga. Premesso: Che attualmente tale zona è individuata come "agricola ordinaria"; che l'area è confinante con un'area omogenea "residenziale"; che tale zona è completamente urbanizzata ed è servita da un nuovo tronco stradale; che in tale zona è già presente un edificio ad uso residenziale CHIEDE di modificare la destinazione urbanistica dell'area sopracitata modificandola da E3 a C2.

Rif. fotografico dell'ambito della richiesta

Stralcio azzonamento vigente - scala 1:5000



Criteria punteggiati: 1 = bassa problematicità - 10 problematicità molto elevata

- | | | |
|---------------------------|--|-----|
| 1. Classe georischio: | | 3,4 |
| 2. SIBA | | 0,0 |
| 3. PTCP | | 0,0 |
| 4. Vincoli sovraordinati: | | 2,1 |

Altre intersezioni significative con parti

del territorio consolidato	mq	0	0%
dei nuclei di antica formazione	mq	0	0%
dei PA già nel PRG vigente	mq	0	0%
di standard già nel PRG Vigente	mq	0	0%

VALORE PONDERALE TOTALE: 1,78

eventuali altre richieste riguardanti il medesimo ambito territoriale:

150a del 30/09/2006	Inserimento edificabilità a destinazione residenziale	sovrap. mq	317
165 del 29/09/2006	Inserimento edificabilità a destinazione residenziale	sovrap. mq	477

Già accolta

Conclusioni



COMUNE DI GROSIO (SO)

PIANO DI GOVERNO DEL TERRITORIO

Istruttoria ed esame delle richieste dei cittadini

Data protocollo: 13/09/2000 N° prot. 8787 Località: Via Martiri della Libertà

N° richiesta
27
Area interessata mq
2.156,20

Intersezioni con gli ambiti individuati dal Sistema Informativo Beni Ambientali (SIBA)

Superficie interessata dalla richiesta mq	2.156	pa - Parchi Regionali e Nazionali	0	<input type="text" value="0%"/>
plis - Parchi locali interesse sovracc.	0	rs - Riserve regionali e nazionali	0	<input type="text" value="0%"/>
sic - Siti di Importanza Comunitaria	0	zps - Zone di Protezione Speciale	0	<input type="text" value="0%"/>
aa_siba - Territ. sopra i 1600 m s.l.m.	0	ap_siba - Ambiti partic. interesse amb.	0	<input type="text" value="0%"/>
ba_siba - Bellezze d'insieme	0	bi_siba - Bellezze individue		<input type="checkbox"/>
gh_siba - Circhi glaciali	0	pan - Parchi Naturali	0	<input type="text" value="0%"/>
vfi - Vincolo di rispetto fluviale	0	vli - Vincolo di rispetto lacuale	0	<input type="text" value="0%"/>
beni_mos - Beni storico culturali	0	beni_PT - Beni immobili vincolati		<input type="checkbox"/>
mn_pl - Monumenti naturali areali	0	amb_paes - Ambiti paesistici	0	<input type="text" value="0%"/>

Intersezioni con gli ambiti più significativi individuati dal Piano Territoriale Comprensoriale (PTCP)

Superficie richiesta	2.156	P06_agricole	0	<input type="text" value="0%"/>
P07a_varchi	0	P07b_varchi_consigliati	0	<input type="text" value="0%"/>
P08_naturalità_fluviale	0	P09_terrazzamenti	0	<input type="text" value="0%"/>
P14_paesaggio_versante	0	P24_degradati	0	<input type="text" value="0%"/>
P25a_fascia_str_panor	0	P40_fascia_ferrovia	0	<input type="text" value="0%"/>

Intersezioni con le aree individuate sul vigente PRG

E3 - ZONE A VINCOLO SPECIALE	mq	318
AREE DESTINATE ALLA MOBILITA'	mq	318
E3 - ZONE A VINCOLO SPECIALE	mq	317
AREE DESTINATE ALLA MOBILITA'	mq	317
E3 - ZONE A VINCOLO SPECIALE	mq	477
AREE DESTINATE ALLA MOBILITA'	mq	477
E3 - ZONE A VINCOLO SPECIALE	mq	1.044
V - ZONE A VINCOLO NON AEDIFICANDI	mq	1.044
AREE DESTINATE ALLA MOBILITA'	mq	1.044

Intersez. con aree georischio

Classe di fattibilità	2	1.348
Classe di fattibilità	3	14
Classe di fattibilità	2	317
Classe di fattibilità	2	460
Classe di fattibilità	3	17

Intersezione con le aree a valenza paesistica e ambientale

Intersezione con aree sottoposte a vincoli sovraordinati

Vincolo di Rispetto cimiteriale	0	<input type="text" value="0%"/>	Vincolo di rispetto ferroviario	0	<input type="text" value="0%"/>
Vincolo di rispetto elettrodotto (indicativo)	0	<input type="text" value="0%"/>	Vincolo idrogeologico	1.362	<input type="text" value="63%"/>
Vincolodi rispetto metanodotto (indicativo)	0	<input type="text" value="0%"/>	Vincolo di rispetto delle sorgenti	0	<input type="text" value="0%"/>
Vincolo di rispetto stradale	477	<input type="text" value="22%"/>	Vincolo di rispetto reticolo idrico minore	0	<input type="text" value="0%"/>
Vincolo di cava	0	<input type="text" value="0%"/>	Ambito prossimo a monumento vincolato	0	<input type="text" value="0%"/>



COMUNE DI GROSIO (SO)

PIANO DI GOVERNO DEL TERRITORIO

Istruttoria ed esame delle richieste dei cittadini

Data protocollo: 21/03/2001 N° prot. 2615 Località: Via Martiri della Libertà

N° richiesta
28
Area interessata mq
520,70

Tipo richiesta: 1 Inserimento edificabilità a destinazione residenziale

Fg. 63 518

Richiedenti: Sig. Sala Stefano

Sintesi richiesta: Il sig. Sala Stefano proprietario del fondo distinto col foglio n. 63 mappale n. 518 attualmente in zona VPA CHIEDE che detta area venga trasformata da VPA a C2.

Rif. fotografico dell'ambito della richiesta

Stralcio azionamento vigente - scala 1:5000



Criteria punteggi: 1 = bassa problematicità - 10 problematicità molto elevata

- 1. Classe georischio: 3,3
- 2. SIBA 0,0
- 3. PTCP 0,0
- 4. Vincoli sovraordinati: 2,0

Altre intersezioni significative con parti

del territorio consolidato	mq	0	0%
dei nuclei di antica formazione	mq	0	0%
dei PA già nel PRG vigente	mq	0	0%
di standard già nel PRG Vigente	mq	521	100%

VALORE PONDERALE TOTALE: 1,73

eventuali altre richieste riguardanti il medesimo ambito territoriale:

Già accolta

Conclusioni



COMUNE DI GROSIO (SO)

PIANO DI GOVERNO DEL TERRITORIO

Istruttoria ed esame delle richieste dei cittadini

Data protocollo: 21/03/2001

N° prot. 2615

Località: Via Martiri della Libertà

Località: Via Martiri della Libertà

N° richiesta

28

Area interessata mq

520,70

Intersezioni con gli ambiti individuati dal Sistema Informativo Beni Ambientali (SIBA)

<u>Superficie interessata dalla richiesta mq</u>		521			
plis - Parchi locali interesse sovracc.	0	<input type="text" value="0%"/>	pa - Parchi Regionali e Nazionali	0	<input type="text" value="0%"/>
sic - Siti di Importanza Comunitaria	0	<input type="text" value="0%"/>	rs - Riserve regionali e nazionali	0	<input type="text" value="0%"/>
aa_siba - Territ. sopra i 1600 m s.l.m.	0	<input type="text" value="0%"/>	zps - Zone di Protezione Speciale	0	<input type="text" value="0%"/>
ba_siba - Bellezze d'insieme	0	<input type="text" value="0%"/>	ap_siba - Ambiti partic. interesse amb.	0	<input type="text" value="0%"/>
gh_siba - Circhi glaciali	0	<input type="text" value="0%"/>	bi_siba - Bellezze individue		<input type="checkbox"/>
vfi - Vincolo di rispetto fluviale	0	<input type="text" value="0%"/>	pan - Parchi Naturali	0	<input type="text" value="0%"/>
beni_mos - Beni storico culturali	0	<input type="text" value="0%"/>	vli - Vincolo di rispetto lacuale	0	<input type="text" value="0%"/>
mn_pl - Monumenti naturali areali	0	<input type="text" value="0%"/>	beni_PT - Beni immobili vincolati		<input type="checkbox"/>
			amb_paes - Ambiti paesistici	0	<input type="text" value="0%"/>

Intersezioni con gli ambiti più significativi individuati dal Piano Territoriale Comprensoriale (PTCP)

Superficie richiesta	521		P06_agricole	0	<input type="text" value="0%"/>
P07a_varchi	0	<input type="text" value="0%"/>	P07b_varchi_consigliati	0	<input type="text" value="0%"/>
P08_naturalità_fluviale	0	<input type="text" value="0%"/>	P09_terrazzamenti	0	<input type="text" value="0%"/>
P14_paesaggio_versante	0	<input type="text" value="0%"/>	P24_degradati	0	<input type="text" value="0%"/>
P25a_fascia_str_panor	0	<input type="text" value="0%"/>	P40_fascia_ferrovia	0	<input type="text" value="0%"/>

Intersezioni con le aree individuate sul vigente PRG

Intersez. con aree georischio

Vpa - AREE A VERDE PUBBLICO ATTREZZATO	mq	521	Classe di fattibilità	2	521
AREE DESTINATE ALLA MOBILITA'	mq	521			

Intersezione con le aree a valenza paesistica e ambientale

Intersezione con aree sottoposte a vincoli sovraordinati

Vincolo di Rispetto cimiteriale	0	<input type="text" value="0%"/>	Vincolo di rispetto ferroviario	0	<input type="text" value="0%"/>
Vincolo di rispetto elettrodotto (indicativo)	0	<input type="text" value="0%"/>	Vincolo idrogeologico	521	<input type="text" value="100%"/>
Vincolodi rispetto metanodotto (indicativo)	0	<input type="text" value="0%"/>	Vincolo di rispetto delle sorgenti	0	<input type="text" value="0%"/>
Vincolo di rispetto stradale	0	<input type="text" value="0%"/>	Vincolo di rispetto reticolo idrico minore	0	<input type="text" value="0%"/>
Vincolo di cava	0	<input type="text" value="0%"/>	Ambito prossimo a monumento vincolato	0	<input type="text" value="0%"/>



COMUNE DI GROSIO (SO)

PIANO DI GOVERNO DEL TERRITORIO

Istruttoria ed esame delle richieste dei cittadini

Data protocollo: 21/03/2001 N° prot. 2614 Località: Via Martiri della Libertà

N° richiesta
29
Area interessata mq
489,00

Tipo richiesta: 1 Inserimento edificabilità a destinazione residenziale

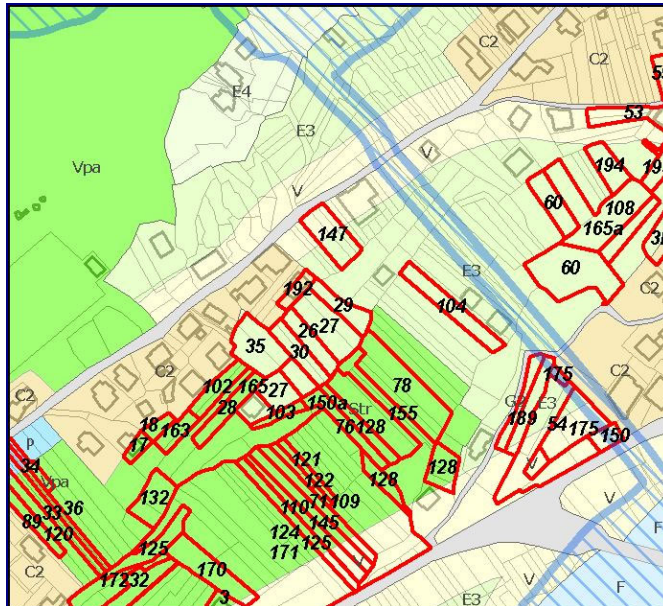
Fg. 63 105

Richiedenti: Sig.ra Sala Anna

Sintesi richiesta: La sign.ra Sala Anna proprietaria del fondo distinto col foglio n. 63 mappale n. 105 attualmente in zona E3 CHIEDE che detta area venga trasformata da E3 a C2.

Rif. fotografico dell'ambito della richiesta

Stralcio azionamento vigente - scala 1:5000



Criteria punteggi: 1 = bassa problematicità - 10 problematicità molto elevata

- 1. Classe georischio: 3,3
- 2. SIBA 0,0
- 3. PTC 0,0
- 4. Vincoli sovraordinati: 6,0

Altre intersezioni significative con parti

del territorio consolidato	mq	0	0%
dei nuclei di antica formazione	mq	0	0%
dei PA già nel PRG vigente	mq	0	0%
di standard già nel PRG Vigente	mq	0	0%

VALORE PONDERALE TOTALE: 2,53

eventuali altre richieste riguardanti il medesimo ambito territoriale:

Già accolta

Conclusioni



COMUNE DI GROSIO (SO)

PIANO DI GOVERNO DEL TERRITORIO

Istruttoria ed esame delle richieste dei cittadini

Data protocollo: 21/03/2001 N° prot. 2614 Località: Via Martiri della Libertà

N° richiesta

29

Area interessata mq

489,00

Intersezioni con gli ambiti individuati dal Sistema Informativo Beni Ambientali (SIBA)

<u>Superficie interessata dalla richiesta mq</u>		489			
plis - Parchi locali interesse sovracc.	0	0%	pa - Parchi Regionali e Nazionali	0	0%
sic - Siti di Importanza Comunitaria	0	0%	rs - Riserve regionali e nazionali	0	0%
aa_siba - Territ. sopra i 1600 m s.l.m.	0	0%	zps - Zone di Protezione Speciale	0	0%
ba_siba - Bellezze d'insieme	0	0%	ap_siba - Ambiti partic. interesse amb.	0	0%
gh_siba - Circhi glaciali	0	0%	bi_siba - Bellezze individue		<input type="checkbox"/>
vfi - Vincolo di rispetto fluviale	0	0%	pan - Parchi Naturali	0	0%
beni_mos - Beni storico culturali	0	0%	vli - Vincolo di rispetto lacuale	0	0%
mn_pl - Monumenti naturali areali	0	0%	beni_PT - Beni immobili vincolati		<input type="checkbox"/>
			amb_paes - Ambiti paesistici	0	0%

Intersezioni con gli ambiti più significativi individuati dal Piano Territoriale Comprensoriale (PTCP)

Superficie richiesta	489		P06_agricole	0	0%
P07a_varchi	0	0%	P07b_varchi_consigliati	0	0%
P08_naturalità_fluviale	0	0%	P09_terrazzamenti	0	0%
P14_paesaggio_versante	0	0%	P24_degradati	0	0%
P25a_fascia_str_panor	0	0%	P40_fascia_ferrovia	0	0%

Intersezioni con le aree individuate sul vigente PRG

Intersez. con aree georischio

E3 - ZONE A VINCOLO SPECIALE	mq	489	Classe di fattibilità	2	489
V - ZONE A VINCOLO NON AEDIFICANDI	mq	489			
AREE DESTINATE ALLA MOBILITA'	mq	489			

Intersezione con le aree a valenza paesistica e ambientale

Intersezione con aree sottoposte a vincoli sovraordinati

Vincolo di Rispetto cimiteriale	0	0%	Vincolo di rispetto ferroviario	0	0%
Vincolo di rispetto elettrodotto (indicativo)	0	0%	Vincolo idrogeologico	489	100%
Vincolodi rispetto metanodotto (indicativo)	0	0%	Vincolo di rispetto delle sorgenti	0	0%
Vincolo di rispetto stradale	489	100%	Vincolo di rispetto reticolo idrico minore	0	0%
Vincolo di cava	0	0%	Ambito prossimo a monumento vincolato	0	0%



COMUNE DI GROSIO (SO)

PIANO DI GOVERNO DEL TERRITORIO

Istruttoria ed esame delle richieste dei cittadini

Data protocollo: 22/03/2001 N° prot. 2666 Località: Via Martiri della Libertà

N° richiesta
30
Area interessata mq
543,40

Tipo richiesta: 1 Inserimento edificabilità a destinazione residenziale

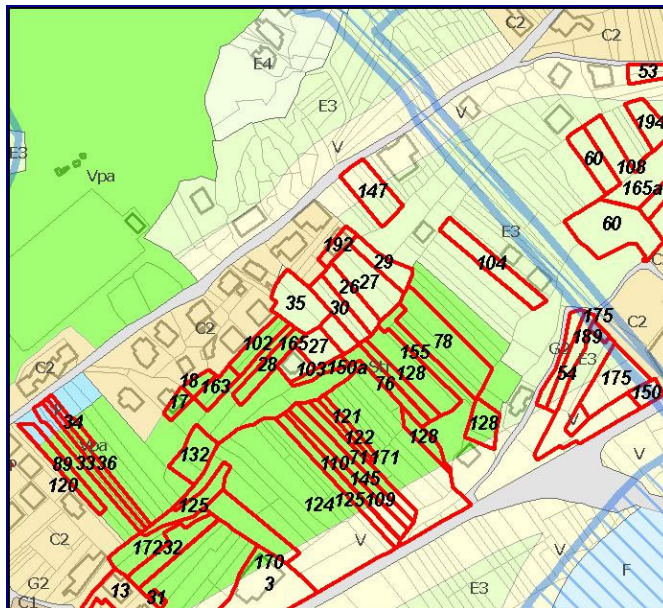
Fg. 63 109 110

Richiedenti: Sig.ra Besseghini Margherita

Sintesi richiesta: La sig.ra Besseghini Margherita proprietaria dei mappali n. 109-110 del foglio n. 63 attualmente in zona E3 CHIEDE che detta area venga trasformata da E3 a C2.

Rif. fotografico dell'ambito della richiesta

Stralcio azionamento vigente - scala 1:5000



Criteri punteggio: 1 = bassa problematicità - 10 problematicità molto elevata

- 1. Classe georischio: 3,4
- 2. SIBA 0,0
- 3. PTCP 0,0
- 4. Vincoli sovraordinati: 0,0

Altre intersezioni significative con parti

del territorio consolidato	mq	0	0%
dei nuclei di antica formazione	mq	0	0%
dei PA già nel PRG vigente	mq	0	0%
di standard già nel PRG Vigente	mq	0	0%

VALORE PONDERALE TOTALE: 1,34

eventuali altre richieste riguardanti il medesimo ambito territoriale:

150a del 30/09/2006	Inserimento edificabilità a destinazione residenziale	sovrap. mq	0
---------------------	---	------------	---

Già accolta

Conclusioni



COMUNE DI GROSIO (SO)

PIANO DI GOVERNO DEL TERRITORIO

Istruttoria ed esame delle richieste dei cittadini

Data protocollo: 22/03/2001

N° prot. 2666

Località: Via Martiri della Libertà

Località: Via Martiri della Libertà

N° richiesta

30

Area interessata mq

543,40

Intersezioni con gli ambiti individuati dal Sistema Informativo Beni Ambientali (SIBA)

<u>Superficie interessata dalla richiesta mq</u>		543			
plis - Parchi locali interesse sovracc.	0	<input type="text" value="0%"/>	pa - Parchi Regionali e Nazionali	0	<input type="text" value="0%"/>
sic - Siti di Importanza Comunitaria	0	<input type="text" value="0%"/>	rs - Riserve regionali e nazionali	0	<input type="text" value="0%"/>
aa_siba - Territ. sopra i 1600 m s.l.m.	0	<input type="text" value="0%"/>	zps - Zone di Protezione Speciale	0	<input type="text" value="0%"/>
ba_siba - Bellezze d'insieme	0	<input type="text" value="0%"/>	ap_siba - Ambiti partic. interesse amb.	0	<input type="text" value="0%"/>
gh_siba - Circhi glaciali	0	<input type="text" value="0%"/>	bi_siba - Bellezze individue		<input type="checkbox"/>
vfi - Vincolo di rispetto fluviale	0	<input type="text" value="0%"/>	pan - Parchi Naturali	0	<input type="text" value="0%"/>
beni_mos - Beni storico culturali	0	<input type="text" value="0%"/>	vli - Vincolo di rispetto lacuale	0	<input type="text" value="0%"/>
mn_pl - Monumenti naturali areali	0	<input type="text" value="0%"/>	beni_PT - Beni immobili vincolati		<input type="checkbox"/>
			amb_paes - Ambiti paesistici	0	<input type="text" value="0%"/>

Intersezioni con gli ambiti più significativi individuati dal Piano Territoriale Comprensoriale (PTCP)

Superficie richiesta	543		P06_agricole	0	<input type="text" value="0%"/>
P07a_varchi	0	<input type="text" value="0%"/>	P07b_varchi_consigliati	0	<input type="text" value="0%"/>
P08_naturalità_fluviale	0	<input type="text" value="0%"/>	P09_terrazzamenti	0	<input type="text" value="0%"/>
P14_paesaggio_versante	0	<input type="text" value="0%"/>	P24_degradati	0	<input type="text" value="0%"/>
P25a_fascia_str_panor	0	<input type="text" value="0%"/>	P40_fascia_ferrovia	0	<input type="text" value="0%"/>

Intersezioni con le aree individuate sul vigente PRG

Intersez. con aree georischio

E3 - ZONE A VINCOLO SPECIALE	mq	0	Classe di fattibilità	2	540
AREE DESTINATE ALLA MOBILITA'	mq	0	Classe di fattibilità	3	4
E3 - ZONE A VINCOLO SPECIALE	mq	543	Classe di fattibilità	2	0
V - ZONE A VINCOLO NON AEDIFICANDI	mq	543			
AREE DESTINATE ALLA MOBILITA'	mq	543			

Intersezione con le aree a valenza paesistica e ambientale

Intersezione con aree sottoposte a vincoli sovraordinati

Vincolo di Rispetto cimiteriale	0	<input type="text" value="0%"/>	Vincolo di rispetto ferroviario	0	<input type="text" value="0%"/>
Vincolo di rispetto elettrodotto (indicativo)	0	<input type="text" value="0%"/>	Vincolo idrogeologico	0	<input type="text" value="0%"/>
Vincolodi rispetto metanodotto (indicativo)	0	<input type="text" value="0%"/>	Vincolo di rispetto delle sorgenti	0	<input type="text" value="0%"/>
Vincolo di rispetto stradale	0	<input type="text" value="0%"/>	Vincolo di rispetto reticolo idrico minore	0	<input type="text" value="0%"/>
Vincolo di cava	0	<input type="text" value="0%"/>	Ambito prossimo a monumento vincolato	0	<input type="text" value="0%"/>



COMUNE DI GROSIO (SO)

PIANO DI GOVERNO DEL TERRITORIO

Istruttoria ed esame delle richieste dei cittadini

Data protocollo: 24/01/2000 N° prot. 690 Località: Via Martiri della Libertà

N° richiesta
31
Area interessata mq
79,74

Tipo richiesta: 1 Inserimento edificabilità a destinazione residenziale

Fg. 63 277

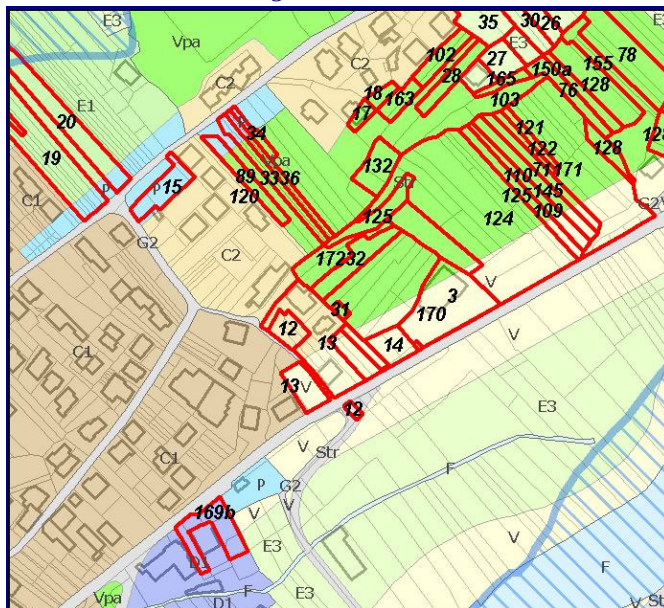
Richiedenti: Sig.ra Salandi Caterina

Sintesi richiesta: I sig.ri Salandi Caterina e Besio Pietro proprietari dell'edificio in costruzione sui mappali n. 555-557-559-288-289?(è da un'altra parte) del foglio n. 63, essendo diventati proprietari anche del mappale 277(n.719) del foglio n. 63 adiacente alla loro proprietà localizzato in zona VPA CHIEDONO che questa ultima parte sia trasferita in zona edificabile, in modo da poter meglio completare l'edificio in costruzione.

Rif. fotografico dell'ambito della richiesta



Stralcio azionamento vigente - scala 1:5000



Criteri punteggio: 1 = bassa problematicità - 10 problematicità molto elevata

1. Classe georischio:		3,3
2. SIBA		0,0
3. PTCP		0,0
4. Vincoli sovraordinati:		6,0

VALORE PONDERALE TOTALE: 2,53

Altre intersezioni significative con parti

del territorio consolidato	mq	74	93%
dei nuclei di antica formazione	mq	0	0%
dei PA già nel PRG vigente	mq	0	0%
di standard già nel PRG Vigente	mq	80	100%

eventuali altre richieste riguardanti il medesimo ambito territoriale:

124 del 31/10/2006	Inserimento edificabilità a destinazione residenziale	sovrap. mq	80
--------------------	---	------------	----

Già accolta

Conclusioni



COMUNE DI GROSIO (SO)

PIANO DI GOVERNO DEL TERRITORIO

Istruttoria ed esame delle richieste dei cittadini

Data protocollo: 24/01/2000 N° prot. 690 Località: Via Martiri della Libertà

N° richiesta
31
Area interessata mq
79,74

Intersezioni con gli ambiti individuati dal Sistema Informativo Beni Ambientali (SIBA)

Superficie interessata dalla richiesta mq		80			
plis - Parchi locali interesse sovracc.	0	0%	pa - Parchi Regionali e Nazionali	0	0%
sic - Siti di Importanza Comunitaria	0	0%	rs - Riserve regionali e nazionali	0	0%
aa_siba - Territ. sopra i 1600 m s.l.m.	0	0%	zps - Zone di Protezione Speciale	0	0%
ba_siba - Bellezze d'insieme	0	0%	ap_siba - Ambiti partic. interesse amb.	0	0%
gh_siba - Circhi glaciali	0	0%	bi_siba - Bellezze individue		<input type="checkbox"/>
vfi - Vincolo di rispetto fluviale	0	0%	pan - Parchi Naturali	0	0%
beni_mos - Beni storico culturali	0	0%	vli - Vincolo di rispetto lacuale	0	0%
mn_pl - Monumenti naturali areali	0	0%	beni_PT - Beni immobili vincolati		<input type="checkbox"/>
			amb_paes - Ambiti paesistici	0	0%

Intersezioni con gli ambiti più significativi individuati dal Piano Territoriale Comprensoriale (PTCP)

Superficie richiesta	80	P06_agricole	0	0%	
P07a_varchi	0	0%	P07b_varchi_consigliati	0	0%
P08_naturalità_fluviale	0	0%	P09_terrazzamenti	0	0%
P14_paesaggio_versante	0	0%	P24_degradati	0	0%
P25a_fascia_str_panor	0	0%	P40_fascia_ferrovia	0	0%

Intersezioni con le aree individuate sul vigente PRG

Intersez. con aree georischio

Vpa - AREE A VERDE PUBBLICO ATTREZZATO	mq	80	Classe di fattibilità	2	80
AREE DESTINATE ALLA MOBILITA'	mq	80			

Intersezione con le aree a valenza paesistica e ambientale

Intersezione con aree sottoposte a vincoli sovraordinati

Vincolo di Rispetto cimiteriale	0	0%	Vincolo di rispetto ferroviario	0	0%
Vincolo di rispetto elettrodotto (indicativo)	0	0%	Vincolo idrogeologico	80	100%
Vincolodi rispetto metanodotto (indicativo)	0	0%	Vincolo di rispetto delle sorgenti	0	0%
Vincolo di rispetto stradale	80	100%	Vincolo di rispetto reticolo idrico minore	0	0%
Vincolo di cava	0	0%	Ambito prossimo a monumento vincolato	0	0%



COMUNE DI GROSIO (SO)

PIANO DI GOVERNO DEL TERRITORIO

Istruttoria ed esame delle richieste dei cittadini

Data protocollo: 21/03/2001 N° prot. 2618 Località: Via Martiri della Libertà

N° richiesta
32
Area interessata mq
764,90

Tipo richiesta: 1 Inserimento edificabilità a destinazione residenziale

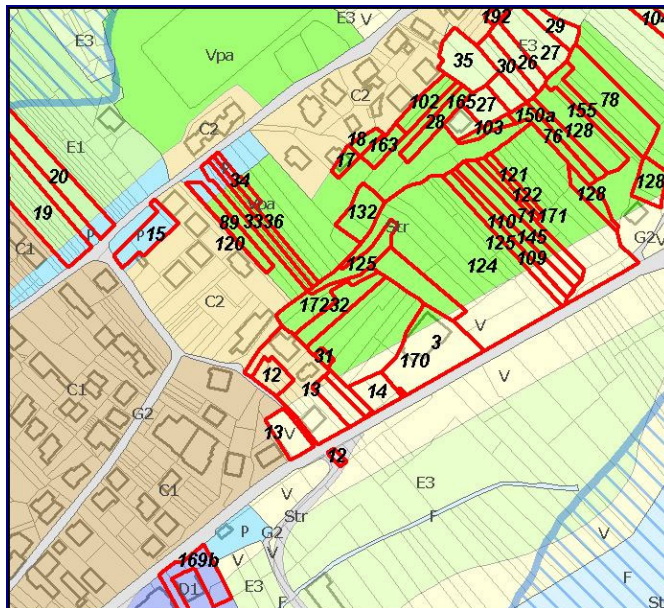
Fg. 63 275

Richiedenti: Sig. Franzini Mario Salvatore

Sintesi richiesta: Il sig. Franzini Mario Salvatore proprietario del fondo distinto col foglio n. 63 mappale n. 275 attualmente in zona VPA CHIEDE che venga ampliata la zona C2 rendendo edificabile il terreno di cui all'oggetto.

Rif. fotografico dell'ambito della richiesta

Stralcio azionamento vigente - scala 1:5000



Criteria punteggi: 1 = bassa problematicità - 10 problematicità molto elevata

- 1. Classe georischio: 3,6
- 2. SIBA: 0,0
- 3. PTCP: 0,0
- 4. Vincoli sovraordinati: 4,1

Altre intersezioni significative con parti

del territorio consolidato	mq	13	2%
dei nuclei di antica formazione	mq	0	0%
dei PA già nel PRG vigente	mq	0	0%
di standard già nel PRG Vigente	mq	765	100%

VALORE PONDERALE TOTALE: 2,24

eventuali altre richieste riguardanti il medesimo ambito territoriale:

124 del 31/10/2006	Inserimento edificabilità a destinazione residenziale	sovrap. mq	764
124 del 31/10/2006	Inserimento edificabilità a destinazione residenziale	sovrap. mq	1
172 del 27/09/2006	Inserimento edificabilità a destinazione residenziale	sovrap. mq	764

Già accolta

Conclusioni



COMUNE DI GROSIO (SO)

PIANO DI GOVERNO DEL TERRITORIO

Istruttoria ed esame delle richieste dei cittadini

Data protocollo: 21/03/2001

N° prot. 2618

Località: Via Martiri della Libertà

Località: Via Martiri della Libertà

N° richiesta

32

Area interessata mq

764,90

Intersezioni con gli ambiti individuati dal Sistema Informativo Beni Ambientali (SIBA)

<u>Superficie interessata dalla richiesta mq</u>		765			
pa - Parchi Regionali e Nazionali	0	<input type="text" value="0%"/>	rs - Riserve regionali e nazionali	0	<input type="text" value="0%"/>
plis - Parchi locali interesse sovracc.	0	<input type="text" value="0%"/>	zps - Zone di Protezione Speciale	0	<input type="text" value="0%"/>
sic - Siti di Importanza Comunitaria	0	<input type="text" value="0%"/>	ap_siba - Ambiti partic. interesse amb.	0	<input type="text" value="0%"/>
aa_siba - Territ. sopra i 1600 m s.l.m.	0	<input type="text" value="0%"/>	bi_siba - Bellezze individue		<input type="checkbox"/>
ba_siba - Bellezze d'insieme	0	<input type="text" value="0%"/>	pan - Parchi Naturali	0	<input type="text" value="0%"/>
gh_siba - Circhi glaciali	0	<input type="text" value="0%"/>	vli - Vincolo di rispetto lacuale	0	<input type="text" value="0%"/>
vfi - Vincolo di rispetto fluviale	0	<input type="text" value="0%"/>	beni_PT - Beni immobili vincolati		<input type="checkbox"/>
beni_mos - Beni storico culturali	0	<input type="text" value="0%"/>	amb_paes - Ambiti paesistici	0	<input type="text" value="0%"/>
mn_pl - Monumenti naturali areali	0	<input type="text" value="0%"/>			

Intersezioni con gli ambiti più significativi individuati dal Piano Territoriale Comprensoriale (PTCP)

Superficie richiesta	765	P06_agricole	0	<input type="text" value="0%"/>	
P07a_varchi	0	<input type="text" value="0%"/>	P07b_varchi_consigliati	0	<input type="text" value="0%"/>
P08_naturalità_fluviale	0	<input type="text" value="0%"/>	P09_terrazzamenti	0	<input type="text" value="0%"/>
P14_paesaggio_versante	0	<input type="text" value="0%"/>	P24_degradati	0	<input type="text" value="0%"/>
P25a_fascia_str_panor	0	<input type="text" value="0%"/>	P40_fascia_ferrovia	0	<input type="text" value="0%"/>

Intersezioni con le aree individuate sul vigente PRG

Intersez. con aree georischio

Vpa - AREE A VERDE PUBBLICO ATTREZZATO	mq	1	Classe di fattibilità 2	1
AREE DESTINATE ALLA MOBILITA'	mq	1	Classe di fattibilità 2	709
Vpa - AREE A VERDE PUBBLICO ATTREZZATO	mq	764	Classe di fattibilità 3	55
AREE DESTINATE ALLA MOBILITA'	mq	764		

Intersezione con le aree a valenza paesistica e ambientale

Intersezione con aree sottoposte a vincoli sovraordinati

Vincolo di Rispetto cimiteriale	0	<input type="text" value="0%"/>	Vincolo di rispetto ferroviario	0	<input type="text" value="0%"/>
Vincolo di rispetto elettrodotto (indicativo)	0	<input type="text" value="0%"/>	Vincolo idrogeologico	764	<input type="text" value="100%"/>
Vincolodi rispetto metanodotto (indicativo)	0	<input type="text" value="0%"/>	Vincolo di rispetto delle sorgenti	0	<input type="text" value="0%"/>
Vincolo di rispetto stradale	396	<input type="text" value="52%"/>	Vincolo di rispetto reticolo idrico minore	0	<input type="text" value="0%"/>
Vincolo di cava	0	<input type="text" value="0%"/>	Ambito prossimo a monumento vincolato	0	<input type="text" value="0%"/>



COMUNE DI GROSIO (SO)

PIANO DI GOVERNO DEL TERRITORIO

Istruttoria ed esame delle richieste dei cittadini

Data protocollo: 26/03/2001 N° prot. 2793 Località: Via Martiri della Libertà

N° richiesta
33
Area interessata mq
608,66

Tipo richiesta: 1 Inserimento edificabilità a destinazione residenziale

Fg. 63 197 490

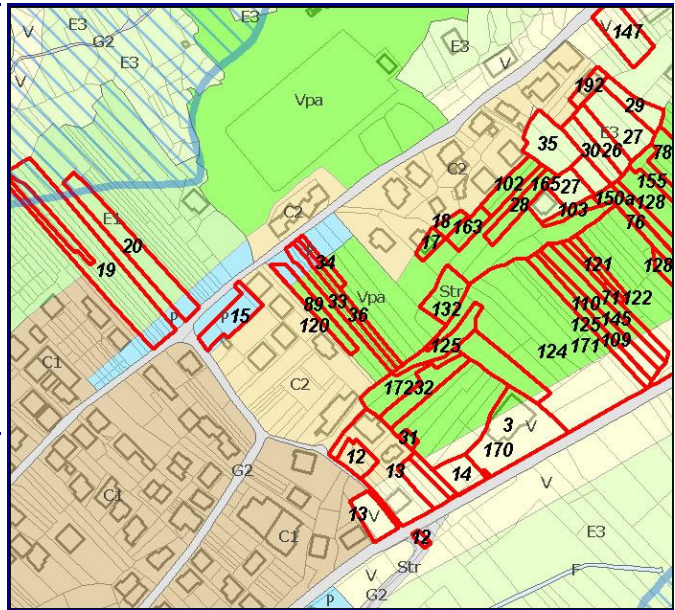
Richiedenti: Sig. Rinaldi Stefano

Sintesi richiesta: Il sig. Rinaldi Stefano proprietario dei mappali n. 197-490 del foglio n. 63 attualmente inseriti in parte "in zona P - Aree di parcheggio pubblico" ed in parte come "zona VPA" e considerando il fatto che l'area oggetto della variante si trova a ridosso di una zona C2 CHIEDE che gli appezzamenti di terreno summenzionati vengano inseriti tra le aree edificabili.

Rif. fotografico dell'ambito della richiesta



Stralcio azzonamento vigente - scala 1:5000



Criteria punteggi: 1 = bassa problematicità - 10 problematicità molto elevata

- 1. Classe georischio: **3,3**
- 2. SIBA **0,0**
- 3. PTCP **0,0**
- 4. Vincoli sovraordinati: **6,0**

VALORE PONDERALE TOTALE: 2,53

Altre intersezioni significative con parti

del territorio consolidato	mq	0	0%
dei nuclei di antica formazione	mq	0	0%
dei PA già nel PRG vigente	mq	0	0%
di standard già nel PRG Vigente	mq	609	100%

eventuali altre richieste riguardanti il medesimo ambito territoriale:

Già accolta

Conclusioni



COMUNE DI GROSIO (SO)

PIANO DI GOVERNO DEL TERRITORIO

Istruttoria ed esame delle richieste dei cittadini

Data protocollo: 26/03/2001

N° prot. 2793

Località: Via Martiri della Libertà

Località: Via Martiri della Libertà

N° richiesta

33

Area interessata mq

608,66

Intersezioni con gli ambiti individuati dal Sistema Informativo Beni Ambientali (SIBA)

<u>Superficie interessata dalla richiesta mq</u>		609			
plis - Parchi locali interesse sovracc.	0	<input type="text" value="0%"/>	pa - Parchi Regionali e Nazionali	0	<input type="text" value="0%"/>
sic - Siti di Importanza Comunitaria	0	<input type="text" value="0%"/>	rs - Riserve regionali e nazionali	0	<input type="text" value="0%"/>
aa_siba - Territ. sopra i 1600 m s.l.m.	0	<input type="text" value="0%"/>	zps - Zone di Protezione Speciale	0	<input type="text" value="0%"/>
ba_siba - Bellezze d'insieme	0	<input type="text" value="0%"/>	ap_siba - Ambiti partic. interesse amb.	0	<input type="text" value="0%"/>
gh_siba - Circhi glaciali	0	<input type="text" value="0%"/>	bi_siba - Bellezze individue		<input type="checkbox"/>
vfi - Vincolo di rispetto fluviale	0	<input type="text" value="0%"/>	pan - Parchi Naturali	0	<input type="text" value="0%"/>
beni_mos - Beni storico culturali	0	<input type="text" value="0%"/>	vli - Vincolo di rispetto lacuale	0	<input type="text" value="0%"/>
mn_pl - Monumenti naturali areali	0	<input type="text" value="0%"/>	beni_PT - Beni immobili vincolati		<input type="checkbox"/>
			amb_paes - Ambiti paesistici	0	<input type="text" value="0%"/>

Intersezioni con gli ambiti più significativi individuati dal Piano Territoriale Comprensoriale (PTCP)

Superficie richiesta	609		P06_agricole	0	<input type="text" value="0%"/>
P07a_varchi	0	<input type="text" value="0%"/>	P07b_varchi_consigliati	0	<input type="text" value="0%"/>
P08_naturalità_fluviale	0	<input type="text" value="0%"/>	P09_terrazzamenti	0	<input type="text" value="0%"/>
P14_paesaggio_versante	0	<input type="text" value="0%"/>	P24_degradati	0	<input type="text" value="0%"/>
P25a_fascia_str_panor	0	<input type="text" value="0%"/>	P40_fascia_ferrovia	0	<input type="text" value="0%"/>

Intersezioni con le aree individuate sul vigente PRG

P - AREE DI PARCHEGGIO PUBBLICO	mq	149
V - ZONE A VINCOLO NON AEDIFICANDI	mq	149
AREE DESTINATE ALLA MOBILITA'	mq	149
Vpa - AREE A VERDE PUBBLICO ATTREZZATO	mq	460
V - ZONE A VINCOLO NON AEDIFICANDI	mq	460
AREE DESTINATE ALLA MOBILITA'	mq	460

Intersez. con aree georischio

Classe di fattibilità	2	557
Classe di fattibilità	2	52

Intersezione con le aree a valenza paesistica e ambientale

Intersezione con aree sottoposte a vincoli sovraordinati

Vincolo di Rispetto cimiteriale	0	<input type="text" value="0%"/>	Vincolo di rispetto ferroviario	0	<input type="text" value="0%"/>
Vincolo di rispetto elettrodotto (indicativo)	0	<input type="text" value="0%"/>	Vincolo idrogeologico	609	<input type="text" value="100%"/>
Vincolodi rispetto metanodotto (indicativo)	0	<input type="text" value="0%"/>	Vincolo di rispetto delle sorgenti	0	<input type="text" value="0%"/>
Vincolo di rispetto stradale	609	<input type="text" value="100%"/>	Vincolo di rispetto reticolo idrico minore	0	<input type="text" value="0%"/>
Vincolo di cava	0	<input type="text" value="0%"/>	Ambito prossimo a monumento vincolato	0	<input type="text" value="0%"/>



COMUNE DI GROSIO (SO)
PIANO DI GOVERNO DEL TERRITORIO
Istruttoria ed esame delle richieste dei cittadini

Data protocollo: 29/03/2001 N° prot. 2925 Località: Via Martiri della Libertà

N° richiesta	34
Area interessata mq	195,30

Tipo richiesta: 1 Inserimento edificabilità a destinazione residenziale

Fg. 63 721

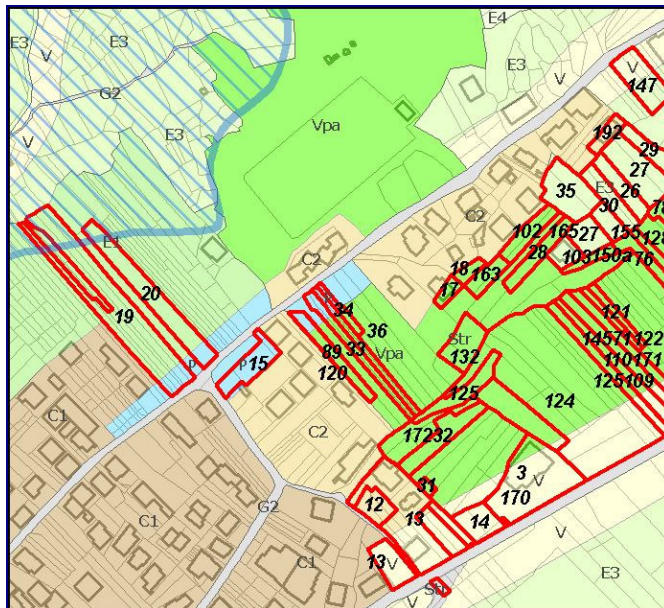
Richiedenti: Sig.ra Quetti Maria

Sintesi richiesta: La sig.ra Quetti Maria proprietaria del mappale n. 721 del foglio n. 63 attualmente inseriti in parte "in zona P - Aree di parcheggio pubblico" ed in parte come "zona VPA - Aree a verde pubblico attrezzato" considerando il fatto che l'area oggetto della variante si trova tra due zone C2 e che i proprietari dei terreni interposti fra il mappale in oggetto e l'area edificabile sopra citata hanno già fatto richiesta affinché i loro terreni potessero far parte della zona C2 CHIEDE che l'appezzamento di terreno summenzionato venga inserito tra le aree edificabili.

Rif. fotografico dell'ambito della richiesta



Stralcio azionamento vigente - scala 1:5000



Criteria punteggio: 1 = bassa problematicità - 10 problematicità molto elevata

- | | | |
|---------------------------|--|-----|
| 1. Classe georischio: | | 3,3 |
| 2. SIBA | | 0,0 |
| 3. PTC | | 0,0 |
| 4. Vincoli sovraordinati: | | 3,5 |

Altre intersezioni significative con parti

del territorio consolidato	mq	1	0%
dei nuclei di antica formazione	mq	0	0%
dei PA già nel PRG vigente	mq	0	0%
di standard già nel PRG Vigente	mq	195	100%

VALORE PONDERALE TOTALE: **2,04**

eventuali altre richieste riguardanti il medesimo ambito territoriale:

Già accolta

Conclusioni



COMUNE DI GROSIO (SO)

PIANO DI GOVERNO DEL TERRITORIO

Istruttoria ed esame delle richieste dei cittadini

Data protocollo: 29/03/2001 N° prot. 2925 Località: Via Martiri della Libertà

N° richiesta
34
Area interessata mq
195,30

Intersezioni con gli ambiti individuati dal Sistema Informativo Beni Ambientali (SIBA)

Superficie interessata dalla richiesta mq	195	pa - Parchi Regionali e Nazionali	0	<input type="text" value="0%"/>
plis - Parchi locali interesse sovracc.	0	rs - Riserve regionali e nazionali	0	<input type="text" value="0%"/>
sic - Siti di Importanza Comunitaria	0	zps - Zone di Protezione Speciale	0	<input type="text" value="0%"/>
aa_siba - Territ. sopra i 1600 m s.l.m.	0	ap_siba - Ambiti partic. interesse amb.	0	<input type="text" value="0%"/>
ba_siba - Bellezze d'insieme	0	bi_siba - Bellezze individue		<input type="checkbox"/>
gh_siba - Circhi glaciali	0	pan - Parchi Naturali	0	<input type="text" value="0%"/>
vfi - Vincolo di rispetto fluviale	0	vli - Vincolo di rispetto lacuale	0	<input type="text" value="0%"/>
beni_mos - Beni storico culturali	0	beni_PT - Beni immobili vincolati		<input type="checkbox"/>
mn_pl - Monumenti naturali areali	0	amb_paes - Ambiti paesistici	0	<input type="text" value="0%"/>

Intersezioni con gli ambiti più significativi individuati dal Piano Territoriale Comprensoriale (PTCP)

Superficie richiesta	195	P06_agricole	0	<input type="text" value="0%"/>
P07a_varchi	0	P07b_varchi_consigliati	0	<input type="text" value="0%"/>
P08_naturalità_fluviale	0	P09_terrazzamenti	0	<input type="text" value="0%"/>
P14_paesaggio_versante	0	P24_degradati	0	<input type="text" value="0%"/>
P25a_fascia_str_panor	0	P40_fascia_ferrovia	0	<input type="text" value="0%"/>

Intersezioni con le aree individuate sul vigente PRG

P - AREE DI PARCHEGGIO PUBBLICO	mq	77
V - ZONE A VINCOLO NON AEDIFICANDI	mq	77
AREE DESTINATE ALLA MOBILITA'	mq	77
Vpa - AREE A VERDE PUBBLICO ATTREZZATO	mq	118
V - ZONE A VINCOLO NON AEDIFICANDI	mq	118
AREE DESTINATE ALLA MOBILITA'	mq	118

Intersez. con aree georischio

Classe di fattibilità	2	165
Classe di fattibilità	2	30

Intersezione con le aree a valenza paesistica e ambientale

Intersezione con aree sottoposte a vincoli sovraordinati

Vincolo di Rispetto cimiteriale	0	<input type="text" value="0%"/>	Vincolo di rispetto ferroviario	0	<input type="text" value="0%"/>
Vincolo di rispetto elettrodotto (indicativo)	0	<input type="text" value="0%"/>	Vincolo idrogeologico	195	<input type="text" value="100%"/>
Vincolodi rispetto metanodotto (indicativo)	0	<input type="text" value="0%"/>	Vincolo di rispetto delle sorgenti	0	<input type="text" value="0%"/>
Vincolo di rispetto stradale	75	<input type="text" value="38%"/>	Vincolo di rispetto reticolo idrico minore	0	<input type="text" value="0%"/>
Vincolo di cava	0	<input type="text" value="0%"/>	Ambito prossimo a monumento vincolato	0	<input type="text" value="0%"/>



COMUNE DI GROSIO (SO)

PIANO DI GOVERNO DEL TERRITORIO

Istruttoria ed esame delle richieste dei cittadini

Data protocollo: 28/03/2001 N° prot. 2871 Località: Via Martiri della Libertà

N° richiesta
35
Area interessata mq
969,97

Tipo richiesta: 1 Inserimento edificabilità a destinazione residenziale

Fg. 63 103 489

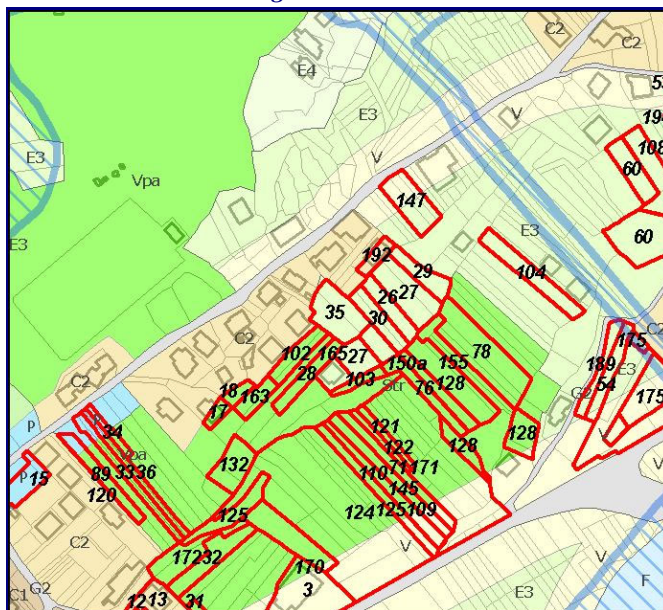
Richiedenti: Sig. Besio Stefano

Sintesi richiesta: Il sig. Besio Stefano proprietario dei mappali n. 103-489 del foglio n. 63 attualmente classificato in zona E3 CHIEDE che l'appezzamento di terreno summenzionato venga inserito tra le aree edificabili "zona C2 - Zone residenziali di espansione".

Rif. fotografico dell'ambito della richiesta



Stralcio azionamento vigente - scala 1:5000



Criteri punteggio: 1 = bassa problematicità - 10 problematicità molto elevata

- 1. Classe georischio: 3,3
- 2. SIBA 0,0
- 3. PTCP 0,0
- 4. Vincoli sovraordinati: 2,6

VALORE PONDERALE TOTALE: **1,85**

Altre intersezioni significative con parti

del territorio consolidato	mq	7	1%
dei nuclei di antica formazione	mq	0	0%
dei PA già nel PRG vigente	mq	0	0%
di standard già nel PRG Vigente	mq	0	0%

eventuali altre richieste riguardanti il medesimo ambito territoriale:

Già accolta

Conclusioni



COMUNE DI GROSIO (SO)

PIANO DI GOVERNO DEL TERRITORIO

Istruttoria ed esame delle richieste dei cittadini

Data protocollo: 28/03/2001 N° prot. 2871 Località: Via Martiri della Libertà

N° richiesta

35

Area interessata mq

969,97

Intersezioni con gli ambiti individuati dal Sistema Informativo Beni Ambientali (SIBA)

<u>Superficie interessata dalla richiesta mq</u>		970			
plis - Parchi locali interesse sovracc.	0	0%	pa - Parchi Regionali e Nazionali	0	0%
sic - Siti di Importanza Comunitaria	0	0%	rs - Riserve regionali e nazionali	0	0%
aa_siba - Territ. sopra i 1600 m s.l.m.	0	0%	zps - Zone di Protezione Speciale	0	0%
ba_siba - Bellezze d'insieme	0	0%	ap_siba - Ambiti partic. interesse amb.	0	0%
gh_siba - Circhi glaciali	0	0%	bi_siba - Bellezze individue		<input type="checkbox"/>
vfi - Vincolo di rispetto fluviale	0	0%	pan - Parchi Naturali	0	0%
beni_mos - Beni storico culturali	0	0%	vli - Vincolo di rispetto lacuale	0	0%
mn_pl - Monumenti naturali areali	0	0%	beni_PT - Beni immobili vincolati		<input type="checkbox"/>
			amb_paes - Ambiti paesistici	0	0%

Intersezioni con gli ambiti più significativi individuati dal Piano Territoriale Comprensoriale (PTCP)

Superficie richiesta	970	P06_agricole	0	0%	
P07a_varchi	0	0%	P07b_varchi_consigliati	0	0%
P08_naturalità_fluviale	0	0%	P09_terrazzamenti	0	0%
P14_paesaggio_versante	0	0%	P24_degradati	0	0%
P25a_fascia_str_panor	0	0%	P40_fascia_ferrovia	0	0%

Intersezioni con le aree individuate sul vigente PRG

Intersez. con aree georischio

E3 - ZONE A VINCOLO SPECIALE	mq	970	Classe di fattibilità	2	970
V - ZONE A VINCOLO NON AEDIFICANDI	mq	970			
AREE DESTINATE ALLA MOBILITA'	mq	970			

Intersezione con le aree a valenza paesistica e ambientale

Intersezione con aree sottoposte a vincoli sovraordinati

Vincolo di Rispetto cimiteriale	0	0%	Vincolo di rispetto ferroviario	0	0%
Vincolo di rispetto elettrodotto (indicativo)	0	0%	Vincolo idrogeologico	970	100%
Vincolodi rispetto metanodotto (indicativo)	0	0%	Vincolo di rispetto delle sorgenti	0	0%
Vincolo di rispetto stradale	143	15%	Vincolo di rispetto reticolo idrico minore	0	0%
Vincolo di cava	0	0%	Ambito prossimo a monumento vincolato	0	0%



COMUNE DI GROSIO (SO)
PIANO DI GOVERNO DEL TERRITORIO
Istruttoria ed esame delle richieste dei cittadini

Data protocollo: 28/03/2001 N° prot. 2868 Località: Via Martiri della Libertà

N° richiesta
36
Area interessata mq
474,04

Tipo richiesta: 1 Inserimento edificabilità a destinazione residenziale

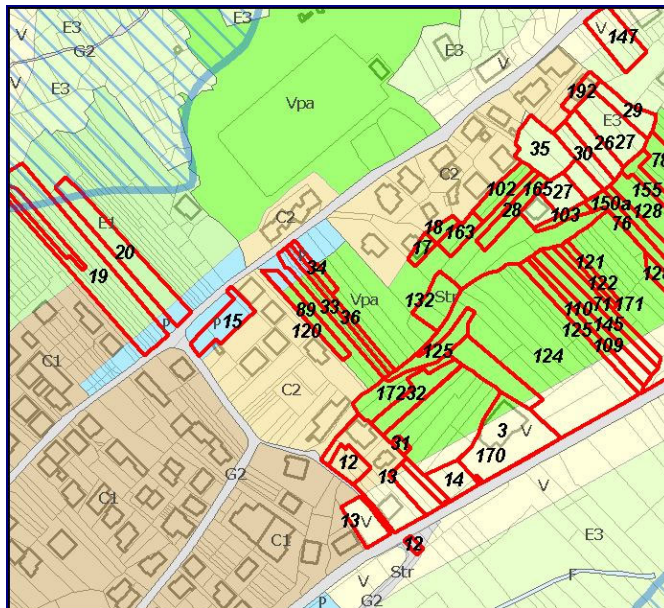
Fg. 63 196 541

Richiedenti: Sig.ra Ghilotti Silvia

Sintesi richiesta: La sig.ra Ghiotti Silvia proprietaria dei mappali n. 196-541 del foglio n. 63 attualmente inseriti in parte "in zona P - Aree di parcheggio pubblico" ed in parte come "zona VPA - Aree a verde pubblico attrezzato" considerando il fatto che l'area oggetto della variante si trova attualmente nelle vicinanze di una zona C2 e che i proprietari dei terreni interposti fra il mappale in oggetto e l'area edificabile sopra citata hanno già fatto richiesta affinché i loro terreni potessero far parte della zona C2 CHIEDE che l'appezzamento di terreno summenzionato venga inserito tra le aree edificabili.

Rif. fotografico dell'ambito della richiesta

Stralcio azzonamento vigente - scala 1:5000



Criteria punteggiato: 1 = bassa problematicità - 10 problematicità molto elevata

- | | | |
|---------------------------|--|------------|
| 1. Classe georischio: | | 3,3 |
| 2. SIBA | | 0,0 |
| 3. PTC | | 0,0 |
| 4. Vincoli sovraordinati: | | 5,2 |

Altre intersezioni significative con parti

del territorio consolidato	mq	0	0%
dei nuclei di antica formazione	mq	0	0%
dei PA già nel PRG vigente	mq	0	0%
di standard già nel PRG Vigente	mq	474	100%

VALORE PONDERALE TOTALE: **2,37**

eventuali altre richieste riguardanti il medesimo ambito territoriale:

Già accolta

Conclusioni





COMUNE DI GROSIO (SO)

PIANO DI GOVERNO DEL TERRITORIO

Istruttoria ed esame delle richieste dei cittadini

Data protocollo: 28/03/2001

N° prot. 2868

Località: Via Martiri della Libert

Località: Via Martiri della Libert

N° richiesta

36

Area interessata mq

474,04

Intersezioni con gli ambiti individuati dal Sistema Informativo Beni Ambientali (SIBA)

<u>Superficie interessata dalla richiesta mq</u>		474			
pa - Parchi Regionali e Nazionali	0	<input type="text" value="0%"/>	rs - Riserve regionali e nazionali	0	<input type="text" value="0%"/>
plis - Parchi locali interesse sovracc.	0	<input type="text" value="0%"/>	zps - Zone di Protezione Speciale	0	<input type="text" value="0%"/>
sic - Siti di Importanza Comunitaria	0	<input type="text" value="0%"/>	ap_siba - Ambiti partic. interesse amb.	0	<input type="text" value="0%"/>
aa_siba - Territ. sopra i 1600 m s.l.m.	0	<input type="text" value="0%"/>	bi_siba - Bellezze individue		<input type="checkbox"/>
ba_siba - Bellezze d'insieme	0	<input type="text" value="0%"/>	pan - Parchi Naturali	0	<input type="text" value="0%"/>
gh_siba - Circhi glaciali	0	<input type="text" value="0%"/>	vli - Vincolo di rispetto lacuale	0	<input type="text" value="0%"/>
vfi - Vincolo di rispetto fluviale	0	<input type="text" value="0%"/>	beni_PT - Beni immobili vincolati		<input type="checkbox"/>
beni_mos - Beni storico culturali	0	<input type="text" value="0%"/>	amb_paes - Ambiti paesistici	0	<input type="text" value="0%"/>
mn_pl - Monumenti naturali areali	0	<input type="text" value="0%"/>			

Intersezioni con gli ambiti più significativi individuati dal Piano Territoriale Comprensoriale (PTCP)

Superficie richiesta	474		P06_agricole	0	<input type="text" value="0%"/>
P07a_varchi	0	<input type="text" value="0%"/>	P07b_varchi_consigliati	0	<input type="text" value="0%"/>
P08_naturalità_fluviale	0	<input type="text" value="0%"/>	P09_terrazzamenti	0	<input type="text" value="0%"/>
P14_paesaggio_versante	0	<input type="text" value="0%"/>	P24_degradati	0	<input type="text" value="0%"/>
P25a_fascia_str_panor	0	<input type="text" value="0%"/>	P40_fascia_ferrovia	0	<input type="text" value="0%"/>

Intersezioni con le aree individuate sul vigente PRG

P - AREE DI PARCHEGGIO PUBBLICO	mq	89
V - ZONE A VINCOLO NON AEDIFICANDI	mq	89
AREE DESTINATE ALLA MOBILITA'	mq	89
Vpa - AREE A VERDE PUBBLICO ATTREZZATO	mq	385
V - ZONE A VINCOLO NON AEDIFICANDI	mq	385
AREE DESTINATE ALLA MOBILITA'	mq	385

Intersez. con aree georischio

Classe di fattibilità	2	443
Classe di fattibilità	2	31

Intersezione con le aree a valenza paesistica e ambientale

Intersezione con aree sottoposte a vincoli sovraordinati

Vincolo di Rispetto cimiteriale	0	<input type="text" value="0%"/>	Vincolo di rispetto ferroviario	0	<input type="text" value="0%"/>
Vincolo di rispetto elettrodotto (indicativo)	0	<input type="text" value="0%"/>	Vincolo idrogeologico	474	<input type="text" value="100%"/>
Vincolodi rispetto metanodotto (indicativo)	0	<input type="text" value="0%"/>	Vincolo di rispetto delle sorgenti	0	<input type="text" value="0%"/>
Vincolo di rispetto stradale	378	<input type="text" value="80%"/>	Vincolo di rispetto reticolo idrico minore	0	<input type="text" value="0%"/>
Vincolo di cava	0	<input type="text" value="0%"/>	Ambito prossimo a monumento vincolato	0	<input type="text" value="0%"/>



COMUNE DI GROSIO (SO)

PIANO DI GOVERNO DEL TERRITORIO

Istruttoria ed esame delle richieste dei cittadini

Data protocollo: 22/02/2000 N° prot. 1819 Località: Centro

N° richiesta
37
Area interessata mq
1.483,47

Tipo richiesta: 1 Inserimento edificabilità a destinazione residenziale

Fg. 62 1056 1056 1056 Fg. 70 7

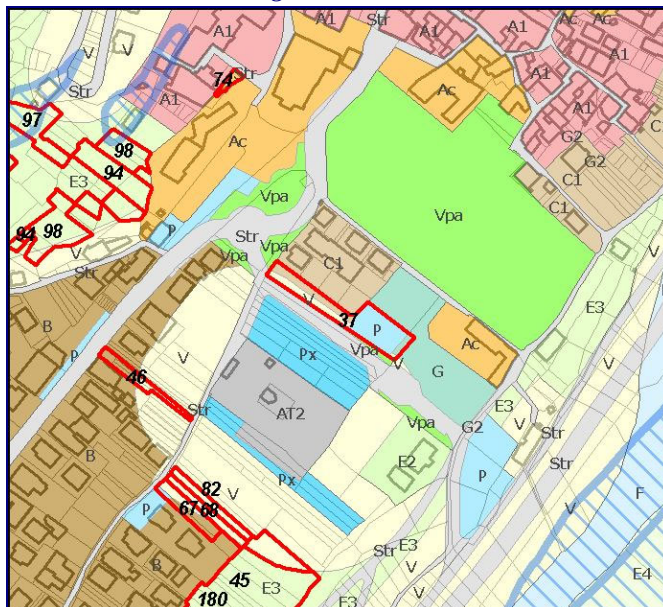
Richiedenti: **Sig. Besseghini Antonio** **Sig. Besseghini Giorgio** **Sig.ra Besseghini Domenica**
Sig.ra Besseghini Ines **Sig. Besseghini Antonino** **Sig. Besseghini Gabriele**
Sig.ra Besseghini Enza

Sintesi richiesta: I sig.ri Besseghini Antonio, Besseghini Giorgio, Besseghini Domenica, Besseghini Ines, Besseghini Antonino, Besseghini Gabriele, Besseghini Enza, proprietari del mappale n. 7 del foglio n. 70 e individuato nel PRG vigente come: C1 (per 330mq), E3 (per 315mq), P (per 775mq), G (per 80mq) e del mappale n. 1056 del foglio n. 62 individuato in parte come P (per 1115mq) e in parte come V (per 2600mq) CHIEDONO che l'appezzamento di terreno sopracitato (mappale n. 7 del foglio n. 70) venga sfruttato a fini edificatori. L'attuale P nella cui posizione viene ad essere inserita la zona C1 verrà spostato: una parte sul mappale n. 7 del foglio n. 70 (per 270mq) e una parte al mappale n. 1056 del foglio n. 62 (per 625mq). (Farsi dare dall'ufficio tecnico l'elaborato grafico della richiesta).

Rif. fotografico dell'ambito della richiesta



Stralcio azionamento vigente - scala 1:5000



Criteria punteggio: 1 = bassa problematicità - 10 problematicità molto elevata

1. Classe georischio:		3,3
2. SIBA		0,0
3. PTCP		0,0
4. Vincoli sovraordinati:		10,0

Altre intersezioni significative con parti

del territorio consolidato	mq	1.030	69%
dei nuclei di antica formazione	mq	0	0%
dei PA già nel PRG vigente	mq	0	0%
di standard già nel PRG Vigente	mq	728	49%

VALORE PONDERALE TOTALE: **3,33**

eventuali altre richieste riguardanti il medesimo ambito territoriale:

Già accolta

Conclusioni





COMUNE DI GROSIO (SO)

PIANO DI GOVERNO DEL TERRITORIO

Istruttoria ed esame delle richieste dei cittadini

Data protocollo: 22/02/2000 **N° prot.** 1819 **Località:** Centro

N° richiesta

37

Area interessata mq

1.483,47



COMUNE DI GROSIO (SO)

PIANO DI GOVERNO DEL TERRITORIO

Istruttoria ed esame delle richieste dei cittadini

Data protocollo: 22/02/2000 N° prot. 1819 Località: Centro

N° richiesta
37
Area interessata mq
1.483,47

Intersezioni con gli ambiti individuati dal Sistema Informativo Beni Ambientali (SIBA)

Superficie interessata dalla richiesta mq	1.483	pa - Parchi Regionali e Nazionali	0	<input type="text" value="0%"/>
plis - Parchi locali interesse sovracc.	0	rs - Riserve regionali e nazionali	0	<input type="text" value="0%"/>
sic - Siti di Importanza Comunitaria	0	zps - Zone di Protezione Speciale	0	<input type="text" value="0%"/>
aa_siba - Territ. sopra i 1600 m s.l.m.	0	ap_siba - Ambiti partic. interesse amb.	0	<input type="text" value="0%"/>
ba_siba - Bellezze d'insieme	0	bi_siba - Bellezze individue		<input type="checkbox"/>
gh_siba - Circhi glaciali	0	pan - Parchi Naturali	0	<input type="text" value="0%"/>
vfi - Vincolo di rispetto fluviale	0	vli - Vincolo di rispetto lacuale	0	<input type="text" value="0%"/>
beni_mos - Beni storico culturali	0	beni_PT - Beni immobili vincolati		<input type="checkbox"/>
mn_pl - Monumenti naturali areali	0	amb_paes - Ambiti paesistici	0	<input type="text" value="0%"/>

Intersezioni con gli ambiti più significativi individuati dal Piano Territoriale Comprensoriale (PTCP)

Superficie richiesta	1.483	P06_agricole	0	<input type="text" value="0%"/>
P07a_varchi	0	P07b_varchi_consigliati	0	<input type="text" value="0%"/>
P08_naturalità_fluviale	0	P09_terrazzamenti	0	<input type="text" value="0%"/>
P14_paesaggio_versante	0	P24_degradati	0	<input type="text" value="0%"/>
P25a_fascia_str_panor	0	P40_fascia_ferrovia	0	<input type="text" value="0%"/>

Intersezioni con le aree individuate sul vigente PRG

P - AREE DI PARCHEGGIO PUBBLICO	mq	728
V - ZONE A VINCOLO NON AEDIFICANDI	mq	16
V - ZONE A VINCOLO NON AEDIFICANDI	mq	306
G - CENTRO AGRITURISTICO DI BASE	mq	80
C1 - ZONE RESIDENZIALI DI COMPLETAMENTO	mq	349
AREE DESTINATE ALLA MOBILITA'	mq	4

Intersez. con aree georischio

Classe di fattibilità	2	1.483
-----------------------	----------	-------

Intersezione con le aree a valenza paesistica e ambientale

Intersezione con aree sottoposte a vincoli sovraordinati

Vincolo di Rispetto cimiteriale	453	<input type="text" value="31%"/>	Vincolo di rispetto ferroviario	0	<input type="text" value="0%"/>
Vincolo di rispetto elettrodotto (indicativo)	0	<input type="text" value="0%"/>	Vincolo idrogeologico	1.483	<input type="text" value="100%"/>
Vincolodi rispetto metanodotto (indicativo)	0	<input type="text" value="0%"/>	Vincolo di rispetto delle sorgenti	0	<input type="text" value="0%"/>
Vincolo di rispetto stradale	0	<input type="text" value="0%"/>	Vincolo di rispetto reticolo idrico minore	0	<input type="text" value="0%"/>
Vincolo di cava	0	<input type="text" value="0%"/>	Ambito prossimo a monumento vincolato	1.483	<input type="text" value="100%"/>



COMUNE DI GROSIO (SO)

PIANO DI GOVERNO DEL TERRITORIO

Istruttoria ed esame delle richieste dei cittadini

Data protocollo: 22/02/2000 N° prot. 1819 Località: Centro

N° richiesta
37a
Area interessata mq
3.868,27

Tipo richiesta: 1 Inserimento edificabilità a destinazione residenziale

Fg. 62 1056 1056 1056 1056 1056 1056

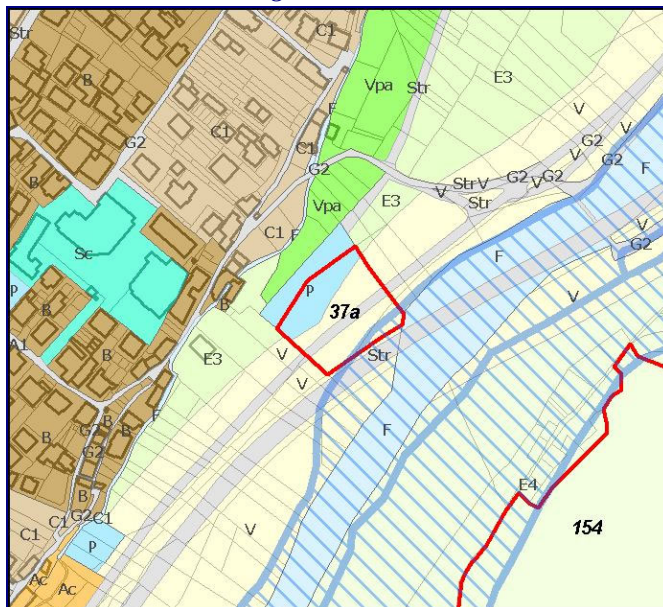
Richiedenti: **Sig. Besseghini Antonio** **Sig. Besseghini Giorgio** **Sig.ra Besseghini Domenica**
Sig.ra Besseghini Ines **Sig. Besseghini Antonino** **Sig. Besseghini Gabriele**
Sig.ra Besseghini Enza

Sintesi richiesta: I sig.ri Besseghini Antonio, Besseghini Giorgio, Besseghini Domenica, Besseghini Ines, Besseghini Antonino, Besseghini Gabriele, Besseghini Enza, proprietari del mappale n. 7 del foglio n. 70 e individuato nel PRG vigente come: C1 (per 330mq), E3 (per 315mq), P (per 775mq), G (per 80mq) e del mappale n. 1056 del foglio n. 62 individuato in parte come P (per 1115mq) e in parte come V (per 2600mq) CHIEDONO che l'appezzamento di terreno sopracitato (mappale n. 7 del foglio n. 70) venga sfruttato a fini edificatori. L'attuale P nella cui posizione viene ad essere inserita la zona C1 verrà spostato: una parte sul mappale n. 7 del foglio n. 70 (per 270mq) e una parte al mappale n. 1056 del foglio n. 62 (per 625mq). (Farsi dare dall'ufficio tecnico l'elaborato grafico della richiesta).

Rif. fotografico dell'ambito della richiesta



Stralcio azzonamento vigente - scala 1:5000



Criteria punteggio: 1 = bassa problematicità - 10 problematicità molto elevata

- | | | |
|---------------------------|--|-----|
| 1. Classe georischio: | | 6,5 |
| 2. SIBA | | 8,0 |
| 3. PTCP | | 9,0 |
| 4. Vincoli sovraordinati: | | 5,1 |

Altre intersezioni significative con parti

del territorio consolidato	mq	0	0%
dei nuclei di antica formazione	mq	0	0%
dei PA già nel PRG vigente	mq	0	0%
di standard già nel PRG Vigente	mq	1.193	31%

VALORE PONDERALE TOTALE: **8,79**

eventuali altre richieste riguardanti il medesimo ambito territoriale:

Già accolta

Conclusioni





COMUNE DI GROSIO (SO)

PIANO DI GOVERNO DEL TERRITORIO

Istruttoria ed esame delle richieste dei cittadini

Data protocollo: 22/02/2000 **N° prot.** 1819 **Località:** Centro

N° richiesta

37a

Area interessata mq

3.868,27



COMUNE DI GROSIO (SO)

PIANO DI GOVERNO DEL TERRITORIO

Istruttoria ed esame delle richieste dei cittadini

Data protocollo: 22/02/2000 N° prot. 1819 Località: Centro

N° richiesta

37a

Area interessata mq

3.868,27

Intersezioni con gli ambiti individuati dal Sistema Informativo Beni Ambientali (SIBA)

<u>Superficie interessata dalla richiesta mq</u>		3.868		
pa - Parchi Regionali e Nazionali	0	<input type="text" value="0%"/>	rs - Riserve regionali e nazionali	0 <input type="text" value="0%"/>
plis - Parchi locali interesse sovracc.	0	<input type="text" value="0%"/>	zps - Zone di Protezione Speciale	0 <input type="text" value="0%"/>
sic - Siti di Importanza Comunitaria	0	<input type="text" value="0%"/>	ap_siba - Ambiti partic. interesse amb.	0 <input type="text" value="0%"/>
aa_siba - Territ. sopra i 1600 m s.l.m.	0	<input type="text" value="0%"/>	bi_siba - Bellezze individue	<input type="checkbox"/>
ba_siba - Bellezze d'insieme	0	<input type="text" value="0%"/>	pan - Parchi Naturali	0 <input type="text" value="0%"/>
gh_siba - Circhi glaciali	0	<input type="text" value="0%"/>	vli - Vincolo di rispetto lacuale	0 <input type="text" value="0%"/>
vfi - Vincolo di rispetto fluviale	3.851	<input type="text" value="100%"/>	beni_PT - Beni immobili vincolati	<input type="checkbox"/>
beni_mos - Beni storico culturali	0	<input type="text" value="0%"/>	amb_paes - Ambiti paesistici	0 <input type="text" value="0%"/>
mn_pl - Monumenti naturali areali	0	<input type="text" value="0%"/>		

Intersezioni con gli ambiti più significativi individuati dal Piano Territoriale Comprensoriale (PTCP)

Superficie richiesta	3.868		P06_agricole	0	<input type="text" value="0%"/>
P07a_varchi	3.185	<input type="text" value="82%"/>	P07b_varchi_consigliati	0	<input type="text" value="0%"/>
P08_naturalità_fluviale	177	<input type="text" value="5%"/>	P09_terrazzamenti	0	<input type="text" value="0%"/>
P14_paesaggio_versante	0	<input type="text" value="0%"/>	P24_degradati	0	<input type="text" value="0%"/>
P25a_fascia_str_panor	0	<input type="text" value="0%"/>	P40_fascia_ferrovia	0	<input type="text" value="0%"/>

Intersezioni con le aree individuate sul vigente PRG

Intersez. con aree georischio

P - AREE DI PARCHEGGIO PUBBLICO	mq	1.193	Classe di fattibilità 2	526
V - ZONE A VINCOLO NON AEDIFICANDI	mq	1.009	Classe di fattibilità 3	3.068
V - ZONE A VINCOLO NON AEDIFICANDI	mq	1.246	Classe di fattibilità 4	275
AREE DESTINATE ALLA MOBILITA'	mq	420		

Intersezione con le aree a valenza paesistica e ambientale

Intersezione con aree sottoposte a vincoli sovraordinati

Vincolo di Rispetto cimiteriale	0	<input type="text" value="0%"/>	Vincolo di rispetto ferroviario	0	<input type="text" value="0%"/>
Vincolo di rispetto elettrodotto (indicativo)	0	<input type="text" value="0%"/>	Vincolo idrogeologico	3.868	<input type="text" value="100%"/>
Vincolodi rispetto metanodotto (indicativo)	0	<input type="text" value="0%"/>	Vincolo di rispetto delle sorgenti	0	<input type="text" value="0%"/>
Vincolo di rispetto stradale	3.000	<input type="text" value="78%"/>	Vincolo di rispetto reticolo idrico minore	0	<input type="text" value="0%"/>
Vincolo di cava	0	<input type="text" value="0%"/>	Ambito prossimo a monumento vincolato	0	<input type="text" value="0%"/>



COMUNE DI GROSIO (SO)

PIANO DI GOVERNO DEL TERRITORIO

Istruttoria ed esame delle richieste dei cittadini

Data protocollo: 21/02/2001 N° prot. 1724 Località: Zona artigianale

N° richiesta
38
Area interessata mq
3.121,96

Tipo richiesta: 9 Richiesta di mantenimento status quo

Fg. 71 131 132 133 134 202 203 328

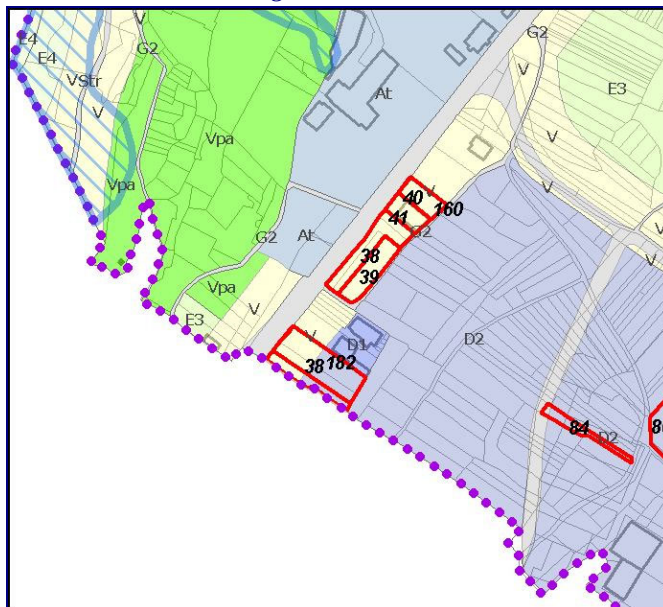
Richiedenti: **Sig.ra Capetti Anna** **Sig. Pini Cesare** **Sig. Besseghini Antonio**
Sig.ra Strambini Erminia **Sig. Rainoldi Benito** **Sig. Giacomelli Lino Corrado**
Sig. Quetti Elisabetta

Sintesi richiesta: I signori: Capetti Anna e Pini Cesare proprietari dell'appezzamento di terreno distinto dal foglio n. 71, mappale n. 328 e mappale n. 203. Besseghini Antonio e Strambini Erminia proprietari dell'appezzamento di terreno distinto dal foglio n. 71, mappale n. 202. Rainoldi Benito proprietario dell'appezzamento di terreno distinto dal foglio n. 71, mappale n. 131 e mappale n. 134. Giacomelli Lino Corrado proprietario dell'appezzamento di terreno distinto dal foglio n. 71 e mappale n. 132. Quetti Elisabetta proprietaria dell'appezzamento di terreno distinto dal foglio n. 71 e mappale n. 133 CHIEDONO di variare l'attuale rispetto stradale, il quale penalizza l'edificabilità dei vari mappali menzionati. Sarebbe auspicabile l'eliminazione di tale vincolo.

Rif. fotografico dell'ambito della richiesta



Stralcio azionamento vigente - scala 1:5000



Criteria punteggi: 1 = bassa problematicità - 10 problematicità molto elevata

- 1. Classe georischio: 3,3
- 2. SIBA 0,4
- 3. PTCP 0,0
- 4. Vincoli sovraordinati: 1,0

VALORE PONDERALE TOTALE: **1,60**

Altre intersezioni significative con parti

del territorio consolidato	mq	1.248	40%
dei nuclei di antica formazione	mq	0	0%
dei PA già nel PRG vigente	mq	711	23%
di standard già nel PRG Vigente	mq	0	0%

eventuali altre richieste riguardanti il medesimo ambito territoriale:

182 del 14/09/2006	Richiesta di mantenimento status quo	sovrap. mq	1.252
39 del 27/02/2001	Richiesta di mantenimento status quo	sovrap. mq	635

Già accolta

Conclusioni





COMUNE DI GROSIO (SO)

PIANO DI GOVERNO DEL TERRITORIO

Istruttoria ed esame delle richieste dei cittadini

Data protocollo: 21/02/2001 **N° prot.** 1724 **Località:** Zona artigianale

N° richiesta

38

Area interessata mq

3.121,96



COMUNE DI GROSIO (SO)

PIANO DI GOVERNO DEL TERRITORIO

Istruttoria ed esame delle richieste dei cittadini

Data protocollo: 21/02/2001 N° prot. 1724 Località: Zona artigianale

N° richiesta
38
Area interessata mq
3.121,96

Intersezioni con gli ambiti individuati dal Sistema Informativo Beni Ambientali (SIBA)

Superficie interessata dalla richiesta mq		3.122		
plis - Parchi locali interesse sovracc.	0	0%	pa - Parchi Regionali e Nazionali	0 0%
sic - Siti di Importanza Comunitaria	0	0%	rs - Riserve regionali e nazionali	0 0%
aa_siba - Territ. sopra i 1600 m s.l.m.	0	0%	zps - Zone di Protezione Speciale	0 0%
ba_siba - Bellezze d'insieme	141	5%	ap_siba - Ambiti partic. interesse amb.	0 0%
gh_siba - Circhi glaciali	0	0%	bi_siba - Bellezze individue	<input type="checkbox"/>
vfi - Vincolo di rispetto fluviale	0	0%	pan - Parchi Naturali	0 0%
beni_mos - Beni storico culturali	0	0%	vli - Vincolo di rispetto lacuale	0 0%
mn_pl - Monumenti naturali areali	0	0%	beni_PT - Beni immobili vincolati	<input type="checkbox"/>
			amb_paes - Ambiti paesistici	0 0%

Intersezioni con gli ambiti più significativi individuati dal Piano Territoriale Comprensoriale (PTCP)

Superficie richiesta	3.122	P06_agricole	0	0%
P07a_varchi	0	P07b_varchi_consigliati	0	0%
P08_naturalità_fluviale	0	P09_terrazzamenti	0	0%
P14_paesaggio_versante	0	P24_degradati	0	0%
P25a_fascia_str_panor	0	P40_fascia_ferrovia	0	0%

Intersezioni con le aree individuate sul vigente PRG

Intersez. con aree georischio

V - ZONE A VINCOLO NON AEDIFICANDI	mq	203	Classe di fattibilità	0	0
V - ZONE A VINCOLO NON AEDIFICANDI	mq	814	Classe di fattibilità	2	1.231
D2 - ZONE ARTIGIANALI DI NUOVO INSEDIAMENTO	mq	218	Classe di fattibilità	2	4
V - ZONE A VINCOLO NON AEDIFICANDI	mq	635	Classe di fattibilità	2	635
V - ZONE A VINCOLO NON AEDIFICANDI	mq	541	Classe di fattibilità	2	1.252
D2 - ZONE ARTIGIANALI DI NUOVO INSEDIAMENTO	mq	711			

Intersezione con le aree a valenza paesistica e ambientale

Intersezione con aree sottoposte a vincoli sovraordinati

Vincolo di Rispetto cimiteriale	0	0%	Vincolo di rispetto ferroviario	0	0%
Vincolo di rispetto elettrodotto (indicativo)	0	0%	Vincolo idrogeologico	635	20%
Vincolodi rispetto metanodotto (indicativo)	0	0%	Vincolo di rispetto delle sorgenti	0	0%
Vincolo di rispetto stradale	328	11%	Vincolo di rispetto reticolo idrico minore	0	0%
Vincolo di cava	0	0%	Ambito prossimo a monumento vincolato	62	2%



COMUNE DI GROSIO (SO)
PIANO DI GOVERNO DEL TERRITORIO
Istruttoria ed esame delle richieste dei cittadini

Data protocollo: 27/02/2001 N° prot. 1896 Località: Zona artigianale

N° richiesta
39
Area interessata mq
634,92

Tipo richiesta: 1 Inserimento edificabilità a destinazione residenziale

Fg. 71 133

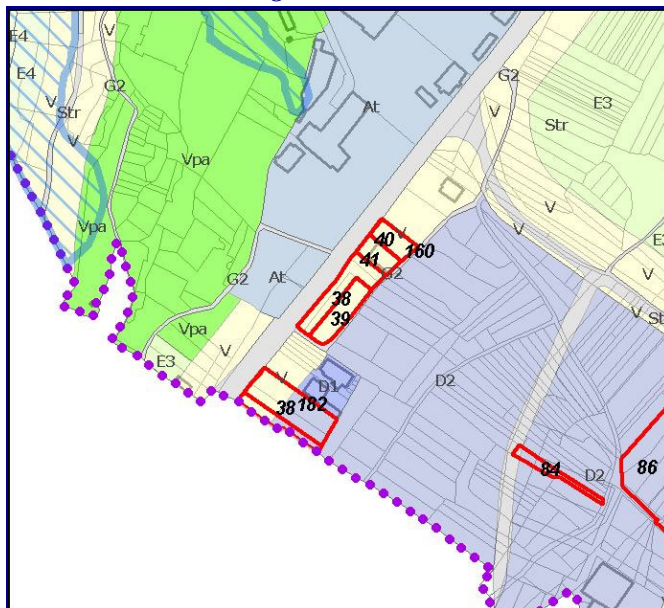
Richiedenti: Sig.ra Quetti Elisabetta

Sintesi richiesta: La sig.ra Quetti Elisabetta proprietaria del mappale n. 133 del foglio n. 71 CHIEDE anch'essa l'eliminazione del vincolo di rispetto stradale. Nel caso che l'amministrazione ritenesse di variare il PRG e in particolare la destinazione urbanistica del terreno sopraccitato la sig.ra Quetti Elisabetta CHIEDE che il terreno venga qualificato come terreno edificabile; oppure che, rimanga agricolo, non soggetto a tassazione.

Rif. fotografico dell'ambito della richiesta



Stralcio azzonamento vigente - scala 1:5000



Criteria punteggiato: 1 = bassa problematicità - 10 problematicità molto elevata

1. Classe georischio:		3,3
2. SIBA		0,0
3. PTCP		0,0
4. Vincoli sovraordinati:		3,2

Altre intersezioni significative con parti

del territorio consolidato	mq	0	0%
dei nuclei di antica formazione	mq	0	0%
dei PA già nel PRG vigente	mq	0	0%
di standard già nel PRG Vigente	mq	0	0%

VALORE PONDERALE TOTALE: 1,97

eventuali altre richieste riguardanti il medesimo ambito territoriale:

38 del 21/02/2001 Inserimento edificabilità a destinazione residenziale sovrapp. mq 635

Già accolta

Conclusioni



COMUNE DI GROSIO (SO)

PIANO DI GOVERNO DEL TERRITORIO

Istruttoria ed esame delle richieste dei cittadini

Data protocollo: 27/02/2001 N° prot. 1896 Località: Zona artigianale

N° richiesta

39

Area interessata mq

634,92

Intersezioni con gli ambiti individuati dal Sistema Informativo Beni Ambientali (SIBA)

<u>Superficie interessata dalla richiesta mq</u>		635		
plis - Parchi locali interesse sovracc.	0	0%	pa - Parchi Regionali e Nazionali	0 0%
sic - Siti di Importanza Comunitaria	0	0%	rs - Riserve regionali e nazionali	0 0%
aa_siba - Territ. sopra i 1600 m s.l.m.	0	0%	zps - Zone di Protezione Speciale	0 0%
ba_siba - Bellezze d'insieme	0	0%	ap_siba - Ambiti partic. interesse amb.	0 0%
gh_siba - Circhi glaciali	0	0%	bi_siba - Bellezze individue	<input type="checkbox"/>
vfi - Vincolo di rispetto fluviale	0	0%	pan - Parchi Naturali	0 0%
beni_mos - Beni storico culturali	0	0%	vli - Vincolo di rispetto lacuale	0 0%
mn_pl - Monumenti naturali areali	0	0%	beni_PT - Beni immobili vincolati	<input type="checkbox"/>
			amb_paes - Ambiti paesistici	0 0%

Intersezioni con gli ambiti più significativi individuati dal Piano Territoriale Comprensoriale (PTCP)

Superficie richiesta	635	P06_agricole	0	0%
P07a_varchi	0	P07b_varchi_consigliati	0	0%
P08_naturalità_fluviale	0	P09_terrazzamenti	0	0%
P14_paesaggio_versante	0	P24_degradati	0	0%
P25a_fascia_str_panor	0	P40_fascia_ferrovia	0	0%

Intersezioni con le aree individuate sul vigente PRG

Intersez. con aree georischio

V - ZONE A VINCOLO NON AEDIFICANDI	mq	635	Classe di fattibilità	2	635
------------------------------------	----	-----	-----------------------	---	-----

Intersezione con le aree a valenza paesistica e ambientale

Intersezione con aree sottoposte a vincoli sovraordinati

Vincolo di Rispetto cimiteriale	0	0%	Vincolo di rispetto ferroviario	0	0%
Vincolo di rispetto elettrodotto (indicativo)	0	0%	Vincolo idrogeologico	635	100%
Vincolodi rispetto metanodotto (indicativo)	0	0%	Vincolo di rispetto delle sorgenti	0	0%
Vincolo di rispetto stradale	190	30%	Vincolo di rispetto reticolo idrico minore	0	0%
Vincolo di cava	0	0%	Ambito prossimo a monumento vincolato	0	0%



COMUNE DI GROSIO (SO)
PIANO DI GOVERNO DEL TERRITORIO
Istruttoria ed esame delle richieste dei cittadini

Data protocollo: 13/09/2006 N° prot. 8781 Località: Zona artigianale

N° richiesta
40
Area interessata mq
406,04

Tipo richiesta: 3 Inserimento edificabilità legata a terziario e commercio

Fg. 71 136

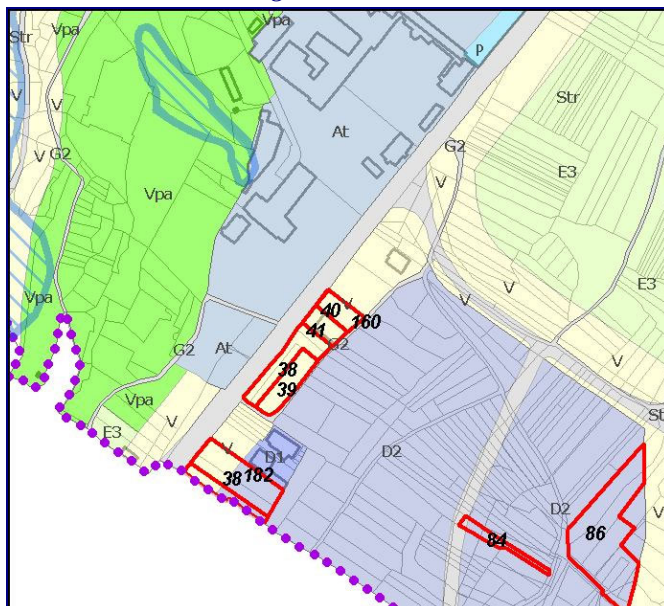
Richiedenti: Sig.ra Borsi Maria Orsola

Sintesi richiesta: La sig.ra Borsi Maria Orsola proprietaria del mappale n. 136 del foglio n. 71 individuato nel PRG Vigente come rispetto stradale CHIEDE che il suddetto rispetto stradale decadi in quanto sul mappale anzidescritto vuole realizzare un fabbricato da adibire ad attività artigianale. Quindi CHIEDE di ampliare la zona D2 - Zona artigianali di nuovo insediamento consentendo al mappale sopra descritto di rientrare nella perimetrazione della suddetta zona.

Rif. fotografico dell'ambito della richiesta



Stralcio azzonamento vigente - scala 1:5000



Criteria punteggio: 1 = bassa problematicità - 10 problematicità molto elevata

- | | | |
|---------------------------|--|------------|
| 1. Classe georischio: | | 3,3 |
| 2. SIBA | | 0,0 |
| 3. PTCP | | 0,0 |
| 4. Vincoli sovraordinati: | | 6,2 |

VALORE PONDERALE TOTALE: 2,58

Altre intersezioni significative con parti

del territorio consolidato	mq	0	0%
dei nuclei di antica formazione	mq	0	0%
dei PA già nel PRG vigente	mq	0	0%
di standard già nel PRG Vigente	mq	0	0%

eventuali altre richieste riguardanti il medesimo ambito territoriale:

160 del 29/09/2006 Inserimento edificabilità legata a terziario e commercio sovrapp. mq 406

Già accolta

Conclusioni



COMUNE DI GROSIO (SO)

PIANO DI GOVERNO DEL TERRITORIO

Istruttoria ed esame delle richieste dei cittadini

Data protocollo: 13/09/2000 N° prot. 8781 Località: Zona artigianale

N° richiesta

40

Area interessata mq

406,04

Intersezioni con gli ambiti individuati dal Sistema Informativo Beni Ambientali (SIBA)

<u>Superficie interessata dalla richiesta mq</u>		406			
plis - Parchi locali interesse sovracc.	0	0%	pa - Parchi Regionali e Nazionali	0	0%
sic - Siti di Importanza Comunitaria	0	0%	rs - Riserve regionali e nazionali	0	0%
aa_siba - Territ. sopra i 1600 m s.l.m.	0	0%	zps - Zone di Protezione Speciale	0	0%
ba_siba - Bellezze d'insieme	0	0%	ap_siba - Ambiti partic. interesse amb.	0	0%
gh_siba - Circhi glaciali	0	0%	bi_siba - Bellezze individue		<input type="checkbox"/>
vfi - Vincolo di rispetto fluviale	0	0%	pan - Parchi Naturali	0	0%
beni_mos - Beni storico culturali	0	0%	vli - Vincolo di rispetto lacuale	0	0%
mn_pl - Monumenti naturali areali	0	0%	beni_PT - Beni immobili vincolati		<input type="checkbox"/>
			amb_paes - Ambiti paesistici	0	0%

Intersezioni con gli ambiti più significativi individuati dal Piano Territoriale Comprensoriale (PTCP)

Superficie richiesta	406	P06_agricole	0	0%	
P07a_varchi	0	0%	P07b_varchi_consigliati	0	0%
P08_naturalità_fluviale	0	0%	P09_terrazzamenti	0	0%
P14_paesaggio_versante	0	0%	P24_degradati	0	0%
P25a_fascia_str_panor	0	0%	P40_fascia_ferrovia	0	0%

Intersezioni con le aree individuate sul vigente PRG

Intersez. con aree georischio

V - ZONE A VINCOLO NON AEDIFICANDI	mq	406	Classe di fattibilità	2	406
------------------------------------	----	-----	-----------------------	---	-----

Intersezione con le aree a valenza paesistica e ambientale

Intersezione con aree sottoposte a vincoli sovraordinati

Vincolo di Rispetto cimiteriale	0	0%	Vincolo di rispetto ferroviario	0	0%
Vincolo di rispetto elettrodotto (indicativo)	0	0%	Vincolo idrogeologico	406	100%
Vincolodi rispetto metanodotto (indicativo)	0	0%	Vincolo di rispetto delle sorgenti	0	0%
Vincolo di rispetto stradale	220	54%	Vincolo di rispetto reticolo idrico minore	0	0%
Vincolo di cava	0	0%	Ambito prossimo a monumento vincolato	104	26%



COMUNE DI GROSIO (SO)

PIANO DI GOVERNO DEL TERRITORIO

Istruttoria ed esame delle richieste dei cittadini

Data protocollo: 03/11/1999 N° prot. 10817 Località: Zona artigianale

N° richiesta
41
Area interessata mq
373,13

Tipo richiesta: 2 Inserimento edificabilità a destinazione produttiva

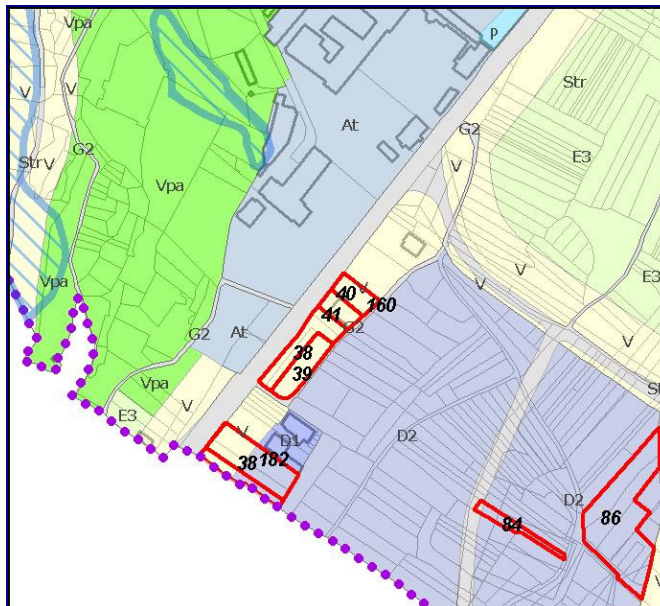
Fg. 71 135

Richiedenti: Sig. Rainoldi Benito

Sintesi richiesta: Il sig. Rainoldi Benito proprietario del fabbricato n.135 del foglio n.71 adibito in parte ad officina meccanica e in zona V CHIEDE di trasformare la zona sopra indicata da vincolo di rispetto stradale a zona artigianale D1.

Rif. fotografico dell'ambito della richiesta

Stralcio azzonamento vigente - scala 1:5000



Criteria punteggi: 1 = bassa problematicità - 10 problematicità molto elevata

- 1. Classe georischio: 3,3
- 2. SIBA 0,0
- 3. PTCP 0,0
- 4. Vincoli sovraordinati: 6,3

Altre intersezioni significative con parti

del territorio consolidato	mq	0	0%
dei nuclei di antica formazione	mq	0	0%
dei PA già nel PRG vigente	mq	0	0%
di standard già nel PRG Vigente	mq	0	0%

VALORE PONDERALE TOTALE: 2,59

eventuali altre richieste riguardanti il medesimo ambito territoriale:

Già accolta

Conclusioni



COMUNE DI GROSIO (SO)

PIANO DI GOVERNO DEL TERRITORIO

Istruttoria ed esame delle richieste dei cittadini

Data protocollo: 03/11/1999 N° prot. 10817 Località: Zona artigianale

N° richiesta

41

Area interessata mq

373,13

Intersezioni con gli ambiti individuati dal Sistema Informativo Beni Ambientali (SIBA)

<u>Superficie interessata dalla richiesta mq</u>		373		
plis - Parchi locali interesse sovracc.	0	0%	pa - Parchi Regionali e Nazionali	0 0%
sic - Siti di Importanza Comunitaria	0	0%	rs - Riserve regionali e nazionali	0 0%
aa_siba - Territ. sopra i 1600 m s.l.m.	0	0%	zps - Zone di Protezione Speciale	0 0%
ba_siba - Bellezze d'insieme	0	0%	ap_siba - Ambiti partic. interesse amb.	0 0%
gh_siba - Circhi glaciali	0	0%	bi_siba - Bellezze individue	<input type="checkbox"/>
vfi - Vincolo di rispetto fluviale	0	0%	pan - Parchi Naturali	0 0%
beni_mos - Beni storico culturali	0	0%	vli - Vincolo di rispetto lacuale	0 0%
mn_pl - Monumenti naturali areali	0	0%	beni_PT - Beni immobili vincolati	<input type="checkbox"/>
			amb_paes - Ambiti paesistici	0 0%

Intersezioni con gli ambiti più significativi individuati dal Piano Territoriale Comprensoriale (PTCP)

Superficie richiesta	373	P06_agricole	0	0%	
P07a_varchi	0	0%	P07b_varchi_consigliati	0	0%
P08_naturalità_fluviale	0	0%	P09_terrazzamenti	0	0%
P14_paesaggio_versante	0	0%	P24_degradati	0	0%
P25a_fascia_str_panor	0	0%	P40_fascia_ferrovia	0	0%

Intersezioni con le aree individuate sul vigente PRG

Intersez. con aree georischio

V - ZONE A VINCOLO NON AEDIFICANDI	mq	373	Classe di fattibilità	2	373
------------------------------------	----	-----	-----------------------	----------	-----

Intersezione con le aree a valenza paesistica e ambientale

Intersezione con aree sottoposte a vincoli sovraordinati

Vincolo di Rispetto cimiteriale	0	0%	Vincolo di rispetto ferroviario	0	0%
Vincolo di rispetto elettrodotto (indicativo)	0	0%	Vincolo idrogeologico	373	100%
Vincolodi rispetto metanodotto (indicativo)	0	0%	Vincolo di rispetto delle sorgenti	0	0%
Vincolo di rispetto stradale	212	57%	Vincolo di rispetto reticolo idrico minore	0	0%
Vincolo di cava	0	0%	Ambito prossimo a monumento vincolato	94	25%



COMUNE DI GROSIO (SO)

PIANO DI GOVERNO DEL TERRITORIO

Istruttoria ed esame delle richieste dei cittadini

Data protocollo: 30/03/2001 N° prot. 3023 Località: Via Milano

N° richiesta
42
Area interessata mq
1.176,61

Tipo richiesta: 1 Inserimento edificabilità a destinazione residenziale

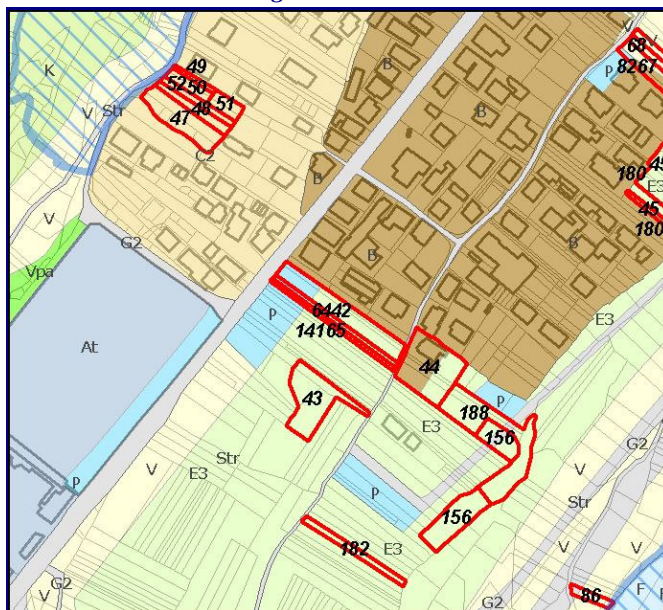
Fg. 70 284 285 286 603 830

Richiedenti: Sig. Pruneri Giuseppe

Sintesi richiesta: Il sig. Pruneri Giuseppe proprietario dei mappali n. 286-603-284-285-830 del foglio n.70, immobili ricadenti in parte in zona E3 e in parte in zona P CHIEDE di ampliare la zona B rendendo quindi edificabili i terreni di cui all'oggetto.

Rif. fotografico dell'ambito della richiesta

Stralcio azionamento vigente - scala 1:5000



Criteria punteggi: 1 = bassa problematicità - 10 problematicità molto elevata

1. Classe georischio:		3,3
2. SIBA		0,0
3. PTCP		0,0
4. Vincoli sovraordinati:		2,0

VALORE PONDERALE TOTALE: **1,73**

Altre intersezioni significative con parti

del territorio consolidato	mq	9	1%
dei nuclei di antica formazione	mq	0	0%
dei PA già nel PRG vigente	mq	0	0%
di standard già nel PRG Vigente	mq	336	29%

eventuali altre richieste riguardanti il medesimo ambito territoriale:

Già accolta

Conclusioni



COMUNE DI GROSIO (SO)

PIANO DI GOVERNO DEL TERRITORIO

Istruttoria ed esame delle richieste dei cittadini

Data protocollo: 30/03/2001

N° prot. 3023

Località: Via Milano

N° richiesta

42

Area interessata mq

1.176,61

Intersezioni con gli ambiti individuati dal Sistema Informativo Beni Ambientali (SIBA)

<u>Superficie interessata dalla richiesta mq</u>		1.177			
pa - Parchi Regionali e Nazionali	0	<input type="text" value="0%"/>	rs - Riserve regionali e nazionali	0	<input type="text" value="0%"/>
plis - Parchi locali interesse sovracc.	0	<input type="text" value="0%"/>	zps - Zone di Protezione Speciale	0	<input type="text" value="0%"/>
sic - Siti di Importanza Comunitaria	0	<input type="text" value="0%"/>	ap_siba - Ambiti partic. interesse amb.	0	<input type="text" value="0%"/>
aa_siba - Territ. sopra i 1600 m s.l.m.	0	<input type="text" value="0%"/>	bi_siba - Bellezze individue		<input type="checkbox"/>
ba_siba - Bellezze d'insieme	0	<input type="text" value="0%"/>	pan - Parchi Naturali	0	<input type="text" value="0%"/>
gh_siba - Circhi glaciali	0	<input type="text" value="0%"/>	vli - Vincolo di rispetto lacuale	0	<input type="text" value="0%"/>
vfi - Vincolo di rispetto fluviale	0	<input type="text" value="0%"/>	beni_PT - Beni immobili vincolati		<input type="checkbox"/>
beni_mos - Beni storico culturali	0	<input type="text" value="0%"/>	amb_paes - Ambiti paesistici	0	<input type="text" value="0%"/>
mn_pl - Monumenti naturali areali	0	<input type="text" value="0%"/>			

Intersezioni con gli ambiti più significativi individuati dal Piano Territoriale Comprensoriale (PTCP)

Superficie richiesta	1.177	P06_agricole	0	<input type="text" value="0%"/>	
P07a_varchi	0	<input type="text" value="0%"/>	P07b_varchi_consigliati	0	<input type="text" value="0%"/>
P08_naturalità_fluviale	0	<input type="text" value="0%"/>	P09_terrazzamenti	0	<input type="text" value="0%"/>
P14_paesaggio_versante	0	<input type="text" value="0%"/>	P24_degradati	0	<input type="text" value="0%"/>
P25a_fascia_str_panor	0	<input type="text" value="0%"/>	P40_fascia_ferrovia	0	<input type="text" value="0%"/>

Intersezioni con le aree individuate sul vigente PRG

Intersez. con aree georischio

E3 - ZONE A VINCOLO SPECIALE	mq	841	Classe di fattibilità	2	1.177
AREE DESTINATE ALLA MOBILITA'	mq	841			
P - AREE DI PARCHEGGIO PUBBLICO	mq	336			
AREE DESTINATE ALLA MOBILITA'	mq	336			

Intersezione con le aree a valenza paesistica e ambientale

Intersezione con aree sottoposte a vincoli sovraordinati

Vincolo di Rispetto cimiteriale	0	<input type="text" value="0%"/>	Vincolo di rispetto ferroviario	0	<input type="text" value="0%"/>
Vincolo di rispetto elettrodotto (indicativo)	0	<input type="text" value="0%"/>	Vincolo idrogeologico	1.177	<input type="text" value="100%"/>
Vincolodi rispetto metanodotto (indicativo)	0	<input type="text" value="0%"/>	Vincolo di rispetto delle sorgenti	0	<input type="text" value="0%"/>
Vincolo di rispetto stradale	0	<input type="text" value="0%"/>	Vincolo di rispetto reticolo idrico minore	0	<input type="text" value="0%"/>
Vincolo di cava	0	<input type="text" value="0%"/>	Ambito prossimo a monumento vincolato	0	<input type="text" value="0%"/>



COMUNE DI GROSIO (SO)

PIANO DI GOVERNO DEL TERRITORIO

Istruttoria ed esame delle richieste dei cittadini

Data protocollo: 30/03/2001 N° prot. 3011 Località: Via Milano

N° richiesta
43
Area interessata mq
1.118,24

Tipo richiesta: 1 Inserimento edificabilità a destinazione residenziale

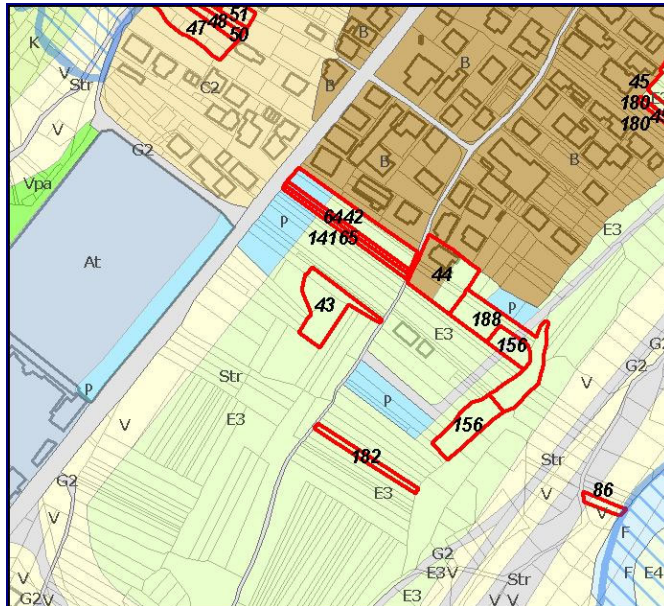
Fg. 70 383 458 791

Richiedenti: Sig. Franzini Battistino Sig. Franzini Cristoforo

Sintesi richiesta: Il sig. Franzini Battistino e Franzini Cristoforo proprietari dei mappali n. 383-458-791 del foglio n. 70 attualmente distinti in zona E3 CHIEDONO che i mappali sopracitati vengano trasformati in zona residenziale.

Rif. fotografico dell'ambito della richiesta

Stralcio azionamento vigente - scala 1:5000



Criteria punteggi: 1 = bassa problematicità - 10 problematicità molto elevata

- 1. Classe georischio: 3,3
- 2. SIBA 0,0
- 3. PTCP 0,0
- 4. Vincoli sovraordinati: 2,0

Altre intersezioni significative con parti

del territorio consolidato	mq	3	0%
dei nuclei di antica formazione	mq	0	0%
dei PA già nel PRG vigente	mq	0	0%
di standard già nel PRG Vigente	mq	0	0%

VALORE PONDERALE TOTALE: 1,73

eventuali altre richieste riguardanti il medesimo ambito territoriale:

Già accolta

Conclusioni



COMUNE DI GROSIO (SO)

PIANO DI GOVERNO DEL TERRITORIO

Istruttoria ed esame delle richieste dei cittadini

Data protocollo: 30/03/2001

N° prot. 3011

3011

Località: Via Milano

N° richiesta

43

Area interessata mq

1.118,24

Intersezioni con gli ambiti individuati dal Sistema Informativo Beni Ambientali (SIBA)

<u>Superficie interessata dalla richiesta mq</u>		1.118			
plis - Parchi locali interesse sovracc.	0	<input type="text" value="0%"/>	pa - Parchi Regionali e Nazionali	0	<input type="text" value="0%"/>
sic - Siti di Importanza Comunitaria	0	<input type="text" value="0%"/>	rs - Riserve regionali e nazionali	0	<input type="text" value="0%"/>
aa_siba - Territ. sopra i 1600 m s.l.m.	0	<input type="text" value="0%"/>	zps - Zone di Protezione Speciale	0	<input type="text" value="0%"/>
ba_siba - Bellezze d'insieme	0	<input type="text" value="0%"/>	ap_siba - Ambiti partic. interesse amb.	0	<input type="text" value="0%"/>
gh_siba - Circhi glaciali	0	<input type="text" value="0%"/>	bi_siba - Bellezze individue		<input type="checkbox"/>
vfi - Vincolo di rispetto fluviale	0	<input type="text" value="0%"/>	pan - Parchi Naturali	0	<input type="text" value="0%"/>
beni_mos - Beni storico culturali	0	<input type="text" value="0%"/>	vli - Vincolo di rispetto lacuale	0	<input type="text" value="0%"/>
mn_pl - Monumenti naturali areali	0	<input type="text" value="0%"/>	beni_PT - Beni immobili vincolati		<input type="checkbox"/>
			amb_paes - Ambiti paesistici	0	<input type="text" value="0%"/>

Intersezioni con gli ambiti più significativi individuati dal Piano Territoriale Comprensoriale (PTCP)

Superficie richiesta	1.118		P06_agricole	0	<input type="text" value="0%"/>
P07a_varchi	0	<input type="text" value="0%"/>	P07b_varchi_consigliati	0	<input type="text" value="0%"/>
P08_naturalità_fluviale	0	<input type="text" value="0%"/>	P09_terrazzamenti	0	<input type="text" value="0%"/>
P14_paesaggio_versante	0	<input type="text" value="0%"/>	P24_degradati	0	<input type="text" value="0%"/>
P25a_fascia_str_panor	0	<input type="text" value="0%"/>	P40_fascia_ferrovia	0	<input type="text" value="0%"/>

Intersezioni con le aree individuate sul vigente PRG

Intersez. con aree georischio

E3 - ZONE A VINCOLO SPECIALE	mq	1.118	Classe di fattibilità	2	1.118
AREE DESTINATE ALLA MOBILITA'	mq	1.118			

Intersezione con le aree a valenza paesistica e ambientale

Intersezione con aree sottoposte a vincoli sovraordinati

Vincolo di Rispetto cimiteriale	0	<input type="text" value="0%"/>	Vincolo di rispetto ferroviario	0	<input type="text" value="0%"/>
Vincolo di rispetto elettrodotto (indicativo)	0	<input type="text" value="0%"/>	Vincolo idrogeologico	1.118	<input type="text" value="100%"/>
Vincolodi rispetto metanodotto (indicativo)	0	<input type="text" value="0%"/>	Vincolo di rispetto delle sorgenti	0	<input type="text" value="0%"/>
Vincolo di rispetto stradale	0	<input type="text" value="0%"/>	Vincolo di rispetto reticolo idrico minore	0	<input type="text" value="0%"/>
Vincolo di cava	0	<input type="text" value="0%"/>	Ambito prossimo a monumento vincolato	0	<input type="text" value="0%"/>



COMUNE DI GROSIO (SO)

PIANO DI GOVERNO DEL TERRITORIO

Istruttoria ed esame delle richieste dei cittadini

Data protocollo: 24/01/2001 N° prot. 689 Località: Via Milano

N° richiesta
44
Area interessata mq
1.347,53

Tipo richiesta: 6 Altre richieste di interesse privato

Fg. 70 299 467 985 986 987 988 989

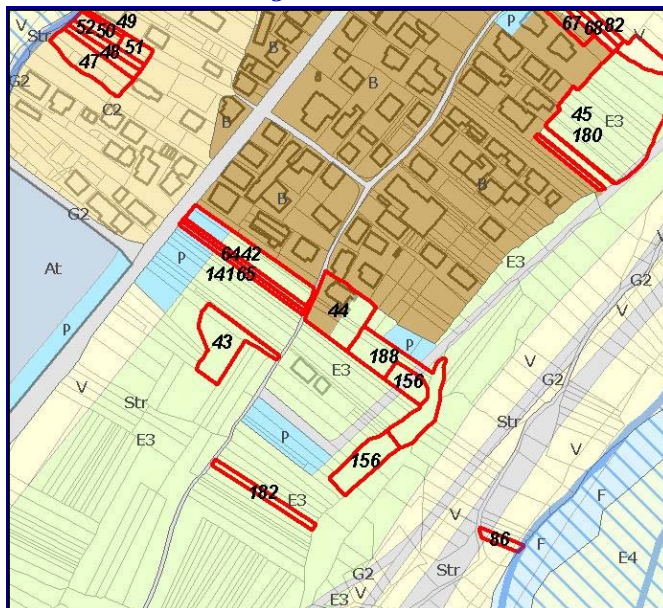
Richiedenti: Sig.ra Pini Laura Sig. Pini Mario

Sintesi richiesta: I sig.ri Pini Laura e Pini Mauro proprietari dei mappali n. 986-988-985-987-989-467-399 del foglio n. 70 CHIEDONO di modificare la destinazione urbanistica dell'area per poter realizzare anche solo l'ampliamento del vano interrato. (Sulla Cartografia non ci sono i frazionamenti nuovi dei terreni per cui non trovo gli ultimi numeri dei mappali).

Rif. fotografico dell'ambito della richiesta



Stralcio azionamento vigente - scala 1:5000



Criteria punteggiato: 1 = bassa problematicità - 10 problematicità molto elevata

- 1. Classe georischio: 3,3
- 2. SIBA 0,0
- 3. PTCP 0,0
- 4. Vincoli sovraordinati: 2,0

VALORE PONDERALE TOTALE: 1,73

Altre intersezioni significative con parti

del territorio consolidato	mq	1.331	99%
dei nuclei di antica formazione	mq	0	0%
dei PA già nel PRG vigente	mq	0	0%
di standard già nel PRG Vigente	mq	0	0%

eventuali altre richieste riguardanti il medesimo ambito territoriale:

Già accolta

Conclusioni



COMUNE DI GROSIO (SO)

PIANO DI GOVERNO DEL TERRITORIO

Istruttoria ed esame delle richieste dei cittadini

Data protocollo: 24/01/2001

N° prot. 689

689

Località: Via Milano

N° richiesta

44

Area interessata mq

1.347,53

Intersezioni con gli ambiti individuati dal Sistema Informativo Beni Ambientali (SIBA)

<u>Superficie interessata dalla richiesta mq</u>		<u>1.348</u>			
pa - Parchi Regionali e Nazionali	0	<input type="text" value="0%"/>	rs - Riserve regionali e nazionali	0	<input type="text" value="0%"/>
plis - Parchi locali interesse sovracc.	0	<input type="text" value="0%"/>	zps - Zone di Protezione Speciale	0	<input type="text" value="0%"/>
sic - Siti di Importanza Comunitaria	0	<input type="text" value="0%"/>	ap_siba - Ambiti partic. interesse amb.	0	<input type="text" value="0%"/>
aa_siba - Territ. sopra i 1600 m s.l.m.	0	<input type="text" value="0%"/>	bi_siba - Bellezze individue		<input type="checkbox"/>
ba_siba - Bellezze d'insieme	0	<input type="text" value="0%"/>	pan - Parchi Naturali	0	<input type="text" value="0%"/>
gh_siba - Circhi glaciali	0	<input type="text" value="0%"/>	vli - Vincolo di rispetto lacuale	0	<input type="text" value="0%"/>
vfi - Vincolo di rispetto fluviale	0	<input type="text" value="0%"/>	beni_PT - Beni immobili vincolati		<input type="checkbox"/>
beni_mos - Beni storico culturali	0	<input type="text" value="0%"/>	amb_paes - Ambiti paesistici	0	<input type="text" value="0%"/>
mn_pl - Monumenti naturali areali	0	<input type="text" value="0%"/>			

Intersezioni con gli ambiti più significativi individuati dal Piano Territoriale Comprensoriale (PTCP)

Superficie richiesta	1.348	P06_agricole	0	<input type="text" value="0%"/>	
P07a_varchi	0	<input type="text" value="0%"/>	P07b_varchi_consigliati	0	<input type="text" value="0%"/>
P08_naturalità_fluviale	0	<input type="text" value="0%"/>	P09_terrazzamenti	0	<input type="text" value="0%"/>
P14_paesaggio_versante	0	<input type="text" value="0%"/>	P24_degradati	0	<input type="text" value="0%"/>
P25a_fascia_str_panor	0	<input type="text" value="0%"/>	P40_fascia_ferrovia	0	<input type="text" value="0%"/>

Intersezioni con le aree individuate sul vigente PRG

Intersez. con aree georischio

E3 - ZONE A VINCOLO SPECIALE	mq	557
B - ZONE RESIDENZIALI DI RISTRUTTURAZIONE	mq	790
AREE DESTINATE ALLA MOBILITA'	mq	790

Classe di fattibilità **2** 1.348

Intersezione con le aree a valenza paesistica e ambientale

Intersezione con aree sottoposte a vincoli sovraordinati

Vincolo di Rispetto cimiteriale	0	<input type="text" value="0%"/>	Vincolo di rispetto ferroviario	0	<input type="text" value="0%"/>
Vincolo di rispetto elettrodotto (indicativo)	0	<input type="text" value="0%"/>	Vincolo idrogeologico	1.348	<input type="text" value="100%"/>
Vincolodi rispetto metanodotto (indicativo)	0	<input type="text" value="0%"/>	Vincolo di rispetto delle sorgenti	0	<input type="text" value="0%"/>
Vincolo di rispetto stradale	0	<input type="text" value="0%"/>	Vincolo di rispetto reticolo idrico minore	0	<input type="text" value="0%"/>
Vincolo di cava	0	<input type="text" value="0%"/>	Ambito prossimo a monumento vincolato	0	<input type="text" value="0%"/>



COMUNE DI GROSIO (SO)

PIANO DI GOVERNO DEL TERRITORIO

Istruttoria ed esame delle richieste dei cittadini

Data protocollo: 30/03/2001 N° prot. 3054 Località: Via Milano

N° richiesta
45
Area interessata mq
5.150,07

Tipo richiesta: 1 Inserimento edificabilità a destinazione residenziale

Fg. 70 101 102 104 105 110 194 195 196 197 198 200 456 477

Richiedenti:

Sig.ra Pini Mariuccia	Sig. Besseghini Giacomo	Sig.ra Sala Martina
Sig. Cecini Valerio	Sig. Caspani Stefano	Sig.ra Ghilotti Anna
Sig. Pruneri Domenico	Sig.ra Pini Antonietta Lidia	Sig. Besseghini Mario
Sig. Capetti Alberto	Sig. Bugnoni Mario	

Sintesi richiesta: I sig. Pini Mariuccia proprietaria del mappale n.200 del foglio n. 70, Besseghini Giacomo proprietario dei mappali n. 198-456 del foglio n. 70, Sala Martino proprietario del mappale n.197 del foglio n. 70, Cecini Valerio proprietario del mappale n.196 del foglio n. 70, Caspani Stefano proprietario del mappale n. 195 del foglio n. 70, Ghilotti Anna comproprietaria del mappale n. 194 del foglio n. 70, Pruneri Domenica proprietaria del mappale n. 101 del foglio n.70, Pini Antonietta Lidia comproprietaria dei mappali n. 477-102 del foglio n. 70, Besseghini Mario proprietario del mappale n. 104 del foglio n. 70, Capetti Alberto proprietario del mappale n.105 del foglio n. 70, Bugnoni Mario comproprietario del mappale n 110 del foglio n. 70, terreni attualmente localizzati in zona E3 e V CHIEDONO che vengano inseriti In zona di Ristrutturazione (B) conforme alle aree limitrofe.

Rif. fotografico dell'ambito della richiesta



Stralcio azionamento vigente - scala 1:5000



Criteria punteggi: 1 = bassa problematicità - 10 problematicità molto elevata

- | | | |
|---------------------------|--|-----|
| 1. Classe georischio: | | 3,4 |
| 2. SIBA | | 5,2 |
| 3. PTCP | | 7,6 |
| 4. Vincoli sovraordinati: | | 9,0 |

VALORE PONDERALE TOTALE: **7,25**

Altre intersezioni significative con parti

del territorio consolidato	mq	47	1%
dei nuclei di antica formazione	mq	0	0%
dei PA già nel PRG vigente	mq	0	0%
di standard già nel PRG Vigente	mq	0	0%

eventuali altre richieste riguardanti il medesimo ambito territoriale:

180 del 22/09/2006 Inserimento edificabilità a destinazione residenziale sovrapp. mq 4.656

Già accolta

Conclusioni





COMUNE DI GROSIO (SO)

PIANO DI GOVERNO DEL TERRITORIO

Istruttoria ed esame delle richieste dei cittadini

Data protocollo: 30/03/2001 **N° prot.** 3054 **Località:** Via Milano

N° richiesta

45

Area interessata mq

5.150,07



COMUNE DI GROSIO (SO)

PIANO DI GOVERNO DEL TERRITORIO

Istruttoria ed esame delle richieste dei cittadini

Data protocollo: 30/03/2001

N° prot. 3054

Località: Via Milano

N° richiesta

45

Area interessata mq

5.150,07

Intersezioni con gli ambiti individuati dal Sistema Informativo Beni Ambientali (SIBA)

<u>Superficie interessata dalla richiesta mq</u>		5.150			
pa - Parchi Regionali e Nazionali	0	<input type="text" value="0%"/>	rs - Riserve regionali e nazionali	0	<input type="text" value="0%"/>
plis - Parchi locali interesse sovracc.	0	<input type="text" value="0%"/>	zps - Zone di Protezione Speciale	0	<input type="text" value="0%"/>
sic - Siti di Importanza Comunitaria	0	<input type="text" value="0%"/>	ap_siba - Ambiti partic. interesse amb.	0	<input type="text" value="0%"/>
aa_siba - Territ. sopra i 1600 m s.l.m.	0	<input type="text" value="0%"/>	bi_siba - Bellezze individue		<input type="checkbox"/>
ba_siba - Bellezze d'insieme	0	<input type="text" value="0%"/>	pan - Parchi Naturali	0	<input type="text" value="0%"/>
gh_siba - Circhi glaciali	0	<input type="text" value="0%"/>	vli - Vincolo di rispetto lacuale	0	<input type="text" value="0%"/>
vfi - Vincolo di rispetto fluviale	3.361	<input type="text" value="65%"/>	beni_PT - Beni immobili vincolati		<input type="checkbox"/>
beni_mos - Beni storico culturali	0	<input type="text" value="0%"/>	amb_paes - Ambiti paesistici	0	<input type="text" value="0%"/>
mn_pl - Monumenti naturali areali	0	<input type="text" value="0%"/>			

Intersezioni con gli ambiti più significativi individuati dal Piano Territoriale Comprensoriale (PTCP)

Superficie richiesta	5.150		P06_agricole	0	<input type="text" value="0%"/>
P07a_varchi	3.931	<input type="text" value="76%"/>	P07b_varchi_consigliati	0	<input type="text" value="0%"/>
P08_naturalità_fluviale	0	<input type="text" value="0%"/>	P09_terrazzamenti	0	<input type="text" value="0%"/>
P14_paesaggio_versante	0	<input type="text" value="0%"/>	P24_degradati	0	<input type="text" value="0%"/>
P25a_fascia_str_panor	0	<input type="text" value="0%"/>	P40_fascia_ferrovia	0	<input type="text" value="0%"/>

Intersezioni con le aree individuate sul vigente PRG

AREE DESTINATE ALLA MOBILITA'	mq	0
AREE DESTINATE ALLA MOBILITA'	mq	88
E3 - ZONE A VINCOLO SPECIALE	mq	5
AREE DESTINATE ALLA MOBILITA'	mq	5
V - ZONE A VINCOLO NON AEDIFICANDI	mq	489
AREE DESTINATE ALLA MOBILITA'	mq	489
E3 - ZONE A VINCOLO SPECIALE	mq	4.568
AREE DESTINATE ALLA MOBILITA'	mq	4.568
B - ZONE RESIDENZIALI DI RISTRUTTURAZIONE	mq	0
AREE DESTINATE ALLA MOBILITA'	mq	0

Intersez. con aree georischio

Classe di fattibilità	2	494
Classe di fattibilità	3	0
Classe di fattibilità	2	4.565
Classe di fattibilità	3	92

Intersezione con le aree a valenza paesistica e ambientale

Intersezione con aree sottoposte a vincoli sovraordinati

Vincolo di Rispetto cimiteriale	489	<input type="text" value="9%"/>	Vincolo di rispetto ferroviario	0	<input type="text" value="0%"/>
Vincolo di rispetto elettrodotto (indicativo)	0	<input type="text" value="0%"/>	Vincolo idrogeologico	4.656	<input type="text" value="90%"/>
Vincolodi rispetto metanodotto (indicativo)	0	<input type="text" value="0%"/>	Vincolo di rispetto delle sorgenti	0	<input type="text" value="0%"/>
Vincolo di rispetto stradale	0	<input type="text" value="0%"/>	Vincolo di rispetto reticolo idrico minore	0	<input type="text" value="0%"/>
Vincolo di cava	0	<input type="text" value="0%"/>	Ambito prossimo a monumento vincolato	4.656	<input type="text" value="90%"/>



COMUNE DI GROSIO (SO)

PIANO DI GOVERNO DEL TERRITORIO

Istruttoria ed esame delle richieste dei cittadini

Data protocollo: 29/03/2001 N° prot. 2913 Località: Centro

N° richiesta
46
Area interessata mq
379,62

Tipo richiesta: 1 Inserimento edificabilità a destinazione residenziale

Fg. 70 602 89 90 92

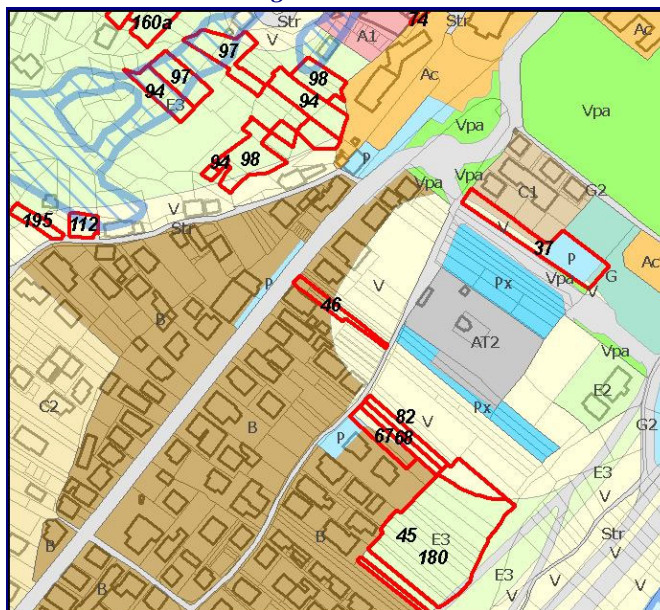
Richiedenti: Sig. Curti Gianfranco

Sintesi richiesta: Il sig. Curti Gianfranco proprietario dei fondi edificabili distinti in mappa al foglio n. 70 mappali n. 89-90-92-602 attualmente inquadrati in zona B - residenziale di ristrutturazione CHIEDE l'ampliamento di volumetria edificabile nella misura del 10%.

Rif. fotografico dell'ambito della richiesta



Stralcio azionamento vigente - scala 1:5000



Criteri punteggio: 1 = bassa problematicità - 10 problematicità molto elevata

1. Classe georischio:		3,3
2. SIBA		0,0
3. PTCP		0,0
4. Vincoli sovraordinati:		10,0

VALORE PONDERALE TOTALE: 3,33

Altre intersezioni significative con parti

del territorio consolidato	mq	205	54%
dei nuclei di antica formazione	mq	0	0%
dei PA già nel PRG vigente	mq	0	0%
di standard già nel PRG Vigente	mq	0	0%

eventuali altre richieste riguardanti il medesimo ambito territoriale:

Già accolta

Conclusioni



COMUNE DI GROSIO (SO)

PIANO DI GOVERNO DEL TERRITORIO

Istruttoria ed esame delle richieste dei cittadini

Data protocollo: 29/03/2001 N° prot. 2913 Località: Centro

N° richiesta
46
Area interessata mq
379,62

Intersezioni con gli ambiti individuati dal Sistema Informativo Beni Ambientali (SIBA)

Superficie interessata dalla richiesta mq	380	pa - Parchi Regionali e Nazionali	0	<input type="text" value="0%"/>
plis - Parchi locali interesse sovracc.	0	rs - Riserve regionali e nazionali	0	<input type="text" value="0%"/>
sic - Siti di Importanza Comunitaria	0	zps - Zone di Protezione Speciale	0	<input type="text" value="0%"/>
aa_siba - Territ. sopra i 1600 m s.l.m.	0	ap_siba - Ambiti partic. interesse amb.	0	<input type="text" value="0%"/>
ba_siba - Bellezze d'insieme	0	bi_siba - Bellezze individue		<input type="checkbox"/>
gh_siba - Circhi glaciali	0	pan - Parchi Naturali	0	<input type="text" value="0%"/>
vfi - Vincolo di rispetto fluviale	0	vli - Vincolo di rispetto lacuale	0	<input type="text" value="0%"/>
beni_mos - Beni storico culturali	0	beni_PT - Beni immobili vincolati		<input type="checkbox"/>
mn_pl - Monumenti naturali areali	0	amb_paes - Ambiti paesistici	0	<input type="text" value="0%"/>

Intersezioni con gli ambiti più significativi individuati dal Piano Territoriale Comprensoriale (PTCP)

Superficie richiesta	380	P06_agricole	0	<input type="text" value="0%"/>
P07a_varchi	0	P07b_varchi_consigliati	0	<input type="text" value="0%"/>
P08_naturalità_fluviale	0	P09_terrazzamenti	0	<input type="text" value="0%"/>
P14_paesaggio_versante	0	P24_degradati	0	<input type="text" value="0%"/>
P25a_fascia_str_panor	0	P40_fascia_ferrovia	0	<input type="text" value="0%"/>

Intersezioni con le aree individuate sul vigente PRG

V - ZONE A VINCOLO NON AEDIFICANDI	mq	174
AREE DESTINATE ALLA MOBILITA'	mq	174
B - ZONE RESIDENZIALI DI RISTRUTTURAZIONE	mq	205
AREE DESTINATE ALLA MOBILITA'	mq	205

Intersez. con aree georischio

Classe di fattibilità	2	380
-----------------------	----------	-----

Intersezione con le aree a valenza paesistica e ambientale

Intersezione con aree sottoposte a vincoli sovraordinati

Vincolo di Rispetto cimiteriale	174	<input type="text" value="46%"/>	Vincolo di rispetto ferroviario	0	<input type="text" value="0%"/>
Vincolo di rispetto elettrodotto (indicativo)	0	<input type="text" value="0%"/>	Vincolo idrogeologico	380	<input type="text" value="100%"/>
Vincolodi rispetto metanodotto (indicativo)	0	<input type="text" value="0%"/>	Vincolo di rispetto delle sorgenti	0	<input type="text" value="0%"/>
Vincolo di rispetto stradale	0	<input type="text" value="0%"/>	Vincolo di rispetto reticolo idrico minore	0	<input type="text" value="0%"/>
Vincolo di cava	0	<input type="text" value="0%"/>	Ambito prossimo a monumento vincolato	380	<input type="text" value="100%"/>



COMUNE DI GROSIO (SO)

PIANO DI GOVERNO DEL TERRITORIO

Istruttoria ed esame delle richieste dei cittadini

Data protocollo: 29/03/2001 N° prot. 2915 Località: Via Milano

N° richiesta
47
Area interessata mq
894,58

Tipo richiesta: 1 Inserimento edificabilità a destinazione residenziale

Fg. 70 131 132 133 134 136 455

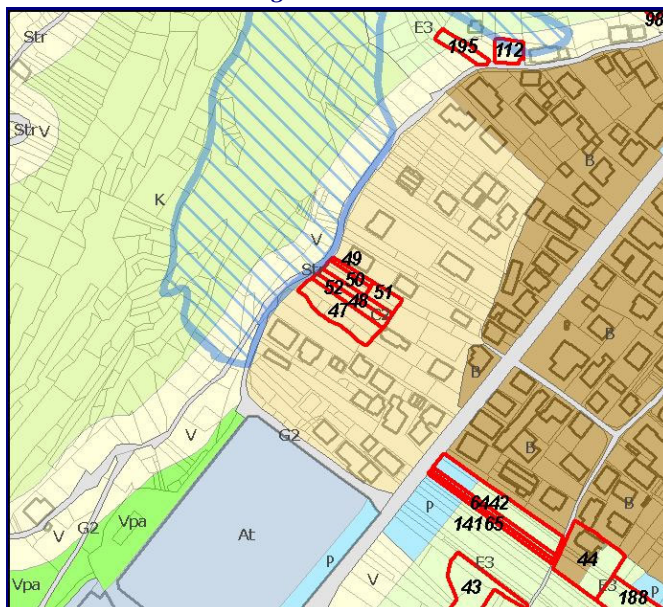
Richiedenti: Sig.ra Besseghini Angela

Sintesi richiesta: La sig.ra Besseghini Angela proprietaria dei fondi edificabili distinti in mappa al foglio n. 70 mappali n. 131-132-133-136-455 attualmente inquadrati in zona C2 - Residenziale di espansione CHIEDE l'ampliamento di volumetria edificabile nella misura del 10%.

Rif. fotografico dell'ambito della richiesta



Stralcio azionamento vigente - scala 1:5000



Criteria punteggi: 1 = bassa problematicità - 10 problematicità molto elevata

- 1. Classe georischio: 6,5
- 2. SIBA 0,0
- 3. PTCP 0,0
- 4. Vincoli sovraordinati: 2,0

VALORE PONDERALE TOTALE: 2,99

Altre intersezioni significative con parti

del territorio consolidato	mq	5	1%
dei nuclei di antica formazione	mq	0	0%
dei PA già nel PRG vigente	mq	0	0%
di standard già nel PRG Vigente	mq	0	0%

eventuali altre richieste riguardanti il medesimo ambito territoriale:

Già accolta

Conclusioni



COMUNE DI GROSIO (SO)

PIANO DI GOVERNO DEL TERRITORIO

Istruttoria ed esame delle richieste dei cittadini

Data protocollo: 29/03/2001

N° prot. 2915

Località: Via Milano

N° richiesta

47

Area interessata mq

894,58

Intersezioni con gli ambiti individuati dal Sistema Informativo Beni Ambientali (SIBA)

<u>Superficie interessata dalla richiesta mq</u>		895			
plis - Parchi locali interesse sovracc.	0	<input type="text" value="0%"/>	pa - Parchi Regionali e Nazionali	0	<input type="text" value="0%"/>
sic - Siti di Importanza Comunitaria	0	<input type="text" value="0%"/>	rs - Riserve regionali e nazionali	0	<input type="text" value="0%"/>
aa_siba - Territ. sopra i 1600 m s.l.m.	0	<input type="text" value="0%"/>	zps - Zone di Protezione Speciale	0	<input type="text" value="0%"/>
ba_siba - Bellezze d'insieme	0	<input type="text" value="0%"/>	ap_siba - Ambiti partic. interesse amb.	0	<input type="text" value="0%"/>
gh_siba - Circhi glaciali	0	<input type="text" value="0%"/>	bi_siba - Bellezze individue		<input type="checkbox"/>
vfi - Vincolo di rispetto fluviale	0	<input type="text" value="0%"/>	pan - Parchi Naturali	0	<input type="text" value="0%"/>
beni_mos - Beni storico culturali	0	<input type="text" value="0%"/>	vli - Vincolo di rispetto lacuale	0	<input type="text" value="0%"/>
mn_pl - Monumenti naturali areali	0	<input type="text" value="0%"/>	beni_PT - Beni immobili vincolati		<input type="checkbox"/>
			amb_paes - Ambiti paesistici	0	<input type="text" value="0%"/>

Intersezioni con gli ambiti più significativi individuati dal Piano Territoriale Comprensoriale (PTCP)

Superficie richiesta	895		P06_agricole	0	<input type="text" value="0%"/>
P07a_varchi	0	<input type="text" value="0%"/>	P07b_varchi_consigliati	0	<input type="text" value="0%"/>
P08_naturalità_fluviale	0	<input type="text" value="0%"/>	P09_terrazzamenti	0	<input type="text" value="0%"/>
P14_paesaggio_versante	0	<input type="text" value="0%"/>	P24_degradati	0	<input type="text" value="0%"/>
P25a_fascia_str_panor	0	<input type="text" value="0%"/>	P40_fascia_ferrovia	0	<input type="text" value="0%"/>

Intersezioni con le aree individuate sul vigente PRG

Intersez. con aree georischio

C2 - ZONE RESIDENZIALI DI ESPANSIONE	mq	895	Classe di fattibilità 2	52
			Classe di fattibilità 3	843

Intersezione con le aree a valenza paesistica e ambientale

Valutazione paesistica Classe **4** Sensibilità elevata mq 2.496

Intersezione con aree sottoposte a vincoli sovraordinati

Vincolo di Rispetto cimiteriale	0	<input type="text" value="0%"/>	Vincolo di rispetto ferroviario	0	<input type="text" value="0%"/>
Vincolo di rispetto elettrodotto (indicativo)	0	<input type="text" value="0%"/>	Vincolo idrogeologico	895	<input type="text" value="100%"/>
Vincolodi rispetto metanodotto (indicativo)	0	<input type="text" value="0%"/>	Vincolo di rispetto delle sorgenti	0	<input type="text" value="0%"/>
Vincolo di rispetto stradale	0	<input type="text" value="0%"/>	Vincolo di rispetto reticolo idrico minore	0	<input type="text" value="0%"/>
Vincolo di cava	0	<input type="text" value="0%"/>	Ambito prossimo a monumento vincolato	0	<input type="text" value="0%"/>



COMUNE DI GROSIO (SO)

PIANO DI GOVERNO DEL TERRITORIO

Istruttoria ed esame delle richieste dei cittadini

Data protocollo: 29/03/2001 N° prot. 2914 Località: Via Milano

N° richiesta
48
Area interessata mq
313,33

Tipo richiesta: 1 Inserimento edificabilità a destinazione residenziale

Fg. 70 138 497

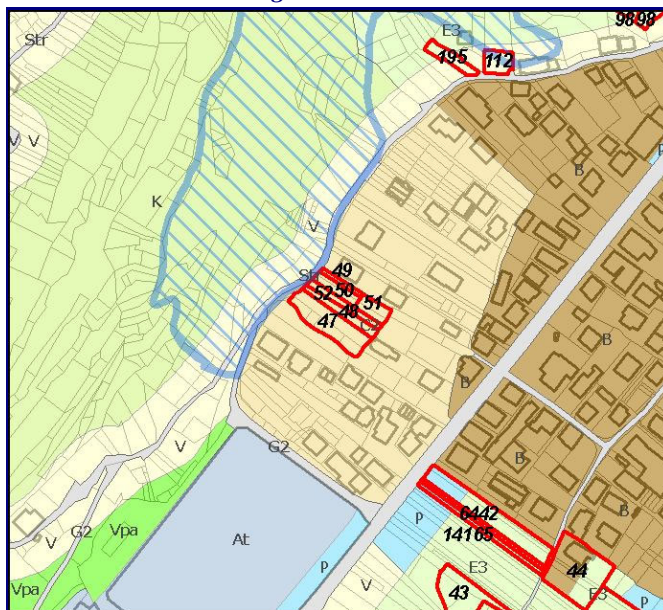
Richiedenti: Sig. Pini Pietro Martino

Sintesi richiesta: Il sig. Pini Pietro Martino proprietario dei fondi edificabili distinti in mappa al foglio n. 70 mappali n. 138-497 attualmente inquadrati in zona C2 - Residenziale di espansione CHIEDE l'ampliamento di volumetria edificabile nella misura del 10%.

Rif. fotografico dell'ambito della richiesta



Stralcio azionamento vigente - scala 1:5000



Criteria punteggio: 1 = bassa problematicità - 10 problematicità molto elevata

1. Classe georischio:		6,5
2. SIBA		0,0
3. PTCP		0,0
4. Vincoli sovraordinati:		2,0

VALORE PONDERALE TOTALE: **2,99**

Altre intersezioni significative con parti

del territorio consolidato	mq	1	0%
dei nuclei di antica formazione	mq	0	0%
dei PA già nel PRG vigente	mq	0	0%
di standard già nel PRG Vigente	mq	0	0%

eventuali altre richieste riguardanti il medesimo ambito territoriale:

Già accolta

Conclusioni



COMUNE DI GROSIO (SO)

PIANO DI GOVERNO DEL TERRITORIO

Istruttoria ed esame delle richieste dei cittadini

Data protocollo: 29/03/2001

N° prot. 2914

Località: Via Milano

N° richiesta

48

Area interessata mq

313,33

Intersezioni con gli ambiti individuati dal Sistema Informativo Beni Ambientali (SIBA)

<u>Superficie interessata dalla richiesta mq</u>		313			
plis - Parchi locali interesse sovracc.	0	<input type="text" value="0%"/>	pa - Parchi Regionali e Nazionali	0	<input type="text" value="0%"/>
sic - Siti di Importanza Comunitaria	0	<input type="text" value="0%"/>	rs - Riserve regionali e nazionali	0	<input type="text" value="0%"/>
aa_siba - Territ. sopra i 1600 m s.l.m.	0	<input type="text" value="0%"/>	zps - Zone di Protezione Speciale	0	<input type="text" value="0%"/>
ba_siba - Bellezze d'insieme	0	<input type="text" value="0%"/>	ap_siba - Ambiti partic. interesse amb.	0	<input type="text" value="0%"/>
gh_siba - Circhi glaciali	0	<input type="text" value="0%"/>	bi_siba - Bellezze individue		<input type="checkbox"/>
vfi - Vincolo di rispetto fluviale	0	<input type="text" value="0%"/>	pan - Parchi Naturali	0	<input type="text" value="0%"/>
beni_mos - Beni storico culturali	0	<input type="text" value="0%"/>	vli - Vincolo di rispetto lacuale	0	<input type="text" value="0%"/>
mn_pl - Monumenti naturali areali	0	<input type="text" value="0%"/>	beni_PT - Beni immobili vincolati		<input type="checkbox"/>
			amb_paes - Ambiti paesistici	0	<input type="text" value="0%"/>

Intersezioni con gli ambiti più significativi individuati dal Piano Territoriale Comprensoriale (PTCP)

Superficie richiesta	313		P06_agricole	0	<input type="text" value="0%"/>
P07a_varchi	0	<input type="text" value="0%"/>	P07b_varchi_consigliati	0	<input type="text" value="0%"/>
P08_naturalità_fluviale	0	<input type="text" value="0%"/>	P09_terrazzamenti	0	<input type="text" value="0%"/>
P14_paesaggio_versante	0	<input type="text" value="0%"/>	P24_degradati	0	<input type="text" value="0%"/>
P25a_fascia_str_panor	0	<input type="text" value="0%"/>	P40_fascia_ferrovia	0	<input type="text" value="0%"/>

Intersezioni con le aree individuate sul vigente PRG

Intersez. con aree georischio

C2 - ZONE RESIDENZIALI DI ESPANSIONE	mq	313	Classe di fattibilità	2	17
			Classe di fattibilità	3	296

Intersezione con le aree a valenza paesistica e ambientale

Intersezione con aree sottoposte a vincoli sovraordinati

Vincolo di Rispetto cimiteriale	0	<input type="text" value="0%"/>	Vincolo di rispetto ferroviario	0	<input type="text" value="0%"/>
Vincolo di rispetto elettrodotto (indicativo)	0	<input type="text" value="0%"/>	Vincolo idrogeologico	313	<input type="text" value="100%"/>
Vincolodi rispetto metanodotto (indicativo)	0	<input type="text" value="0%"/>	Vincolo di rispetto delle sorgenti	0	<input type="text" value="0%"/>
Vincolo di rispetto stradale	0	<input type="text" value="0%"/>	Vincolo di rispetto reticolo idrico minore	0	<input type="text" value="0%"/>
Vincolo di cava	0	<input type="text" value="0%"/>	Ambito prossimo a monumento vincolato	0	<input type="text" value="0%"/>



COMUNE DI GROSIO (SO)

PIANO DI GOVERNO DEL TERRITORIO

Istruttoria ed esame delle richieste dei cittadini

Data protocollo: 29/03/2001 N° prot. 2918 Località: Via Milano

N° richiesta
49
Area interessata mq
96,81

Tipo richiesta: 1 Inserimento edificabilità a destinazione residenziale

Fg. 70 142

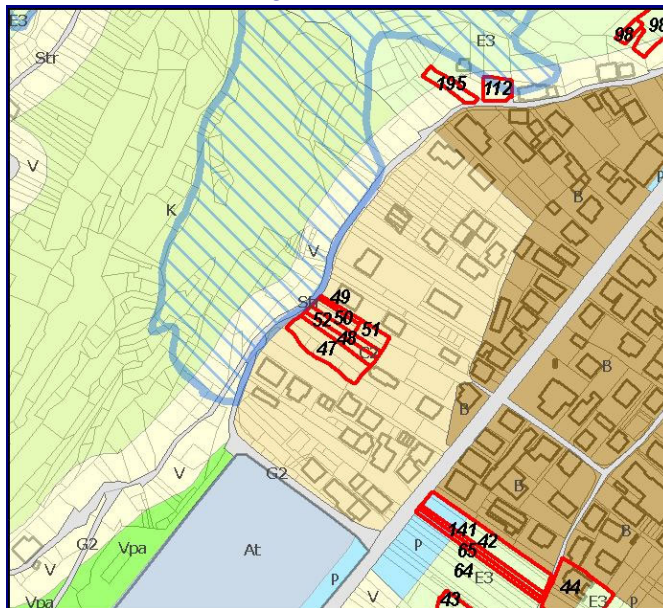
Richiedenti: Sig.ra Besseghini Lucia Sig. Besseghini Stefano

Sintesi richiesta: I sig. Besseghini Lucia e Besseghini Stefano proprietari del fondo edificabile distinto in mappa al foglio n. 70 mappali n. 142 attualmente inquadrato in zona C2 - Residenziale di espansione CHIEDE l'ampliamento di volumetria edificabile nella misura del 10%.

Rif. fotografico dell'ambito della richiesta



Stralcio azionamento vigente - scala 1:5000



Criteri punteggio: 1 = bassa problematicità - 10 problematicità molto elevata

1. Classe georischio:		6,7
2. SIBA		0,0
3. PTCP		0,0
4. Vincoli sovraordinati:		2,0

Altre intersezioni significative con parti

del territorio consolidato	mq	0	0%
dei nuclei di antica formazione	mq	0	0%
dei PA già nel PRG vigente	mq	0	0%
di standard già nel PRG Vigente	mq	0	0%

VALORE PONDERALE TOTALE: 3,07

eventuali altre richieste riguardanti il medesimo ambito territoriale:

Già accolta

Conclusioni



COMUNE DI GROSIO (SO)

PIANO DI GOVERNO DEL TERRITORIO

Istruttoria ed esame delle richieste dei cittadini

Data protocollo: 29/03/2001

N° prot. 2918

Località: Via Milano

N° richiesta

49

Area interessata mq

96,81

Intersezioni con gli ambiti individuati dal Sistema Informativo Beni Ambientali (SIBA)

<u>Superficie interessata dalla richiesta mq</u>		97			
plis - Parchi locali interesse sovracc.	0	0%	pa - Parchi Regionali e Nazionali	0	0%
sic - Siti di Importanza Comunitaria	0	0%	rs - Riserve regionali e nazionali	0	0%
aa_siba - Territ. sopra i 1600 m s.l.m.	0	0%	zps - Zone di Protezione Speciale	0	0%
ba_siba - Bellezze d'insieme	0	0%	ap_siba - Ambiti partic. interesse amb.	0	0%
gh_siba - Circhi glaciali	0	0%	bi_siba - Bellezze individue		<input type="checkbox"/>
vfi - Vincolo di rispetto fluviale	0	0%	pan - Parchi Naturali	0	0%
beni_mos - Beni storico culturali	0	0%	vli - Vincolo di rispetto lacuale	0	0%
mn_pl - Monumenti naturali areali	0	0%	beni_PT - Beni immobili vincolati		<input type="checkbox"/>
			amb_paes - Ambiti paesistici	0	0%

Intersezioni con gli ambiti più significativi individuati dal Piano Territoriale Comprensoriale (PTCP)

Superficie richiesta	97		P06_agricole	0	0%
P07a_varchi	0	0%	P07b_varchi_consigliati	0	0%
P08_naturalità_fluviale	0	0%	P09_terrazzamenti	0	0%
P14_paesaggio_versante	0	0%	P24_degradati	0	0%
P25a_fascia_str_panor	0	0%	P40_fascia_ferrovia	0	0%

Intersezioni con le aree individuate sul vigente PRG

Intersez. con aree georischio

C2 - ZONE RESIDENZIALI DI ESPANSIONE	mq	97	Classe di fattibilità	3	97
--------------------------------------	----	----	-----------------------	---	----

Intersezione con le aree a valenza paesistica e ambientale

Intersezione con aree sottoposte a vincoli sovraordinati

Vincolo di Rispetto cimiteriale	0	0%	Vincolo di rispetto ferroviario	0	0%
Vincolo di rispetto elettrodotto (indicativo)	0	0%	Vincolo idrogeologico	97	100%
Vincolodi rispetto metanodotto (indicativo)	0	0%	Vincolo di rispetto delle sorgenti	0	0%
Vincolo di rispetto stradale	0	0%	Vincolo di rispetto reticolo idrico minore	0	0%
Vincolo di cava	0	0%	Ambito prossimo a monumento vincolato	0	0%



COMUNE DI GROSIO (SO)

PIANO DI GOVERNO DEL TERRITORIO

Istruttoria ed esame delle richieste dei cittadini

Data protocollo: 29/03/2001 N° prot. 2919 Località: Via Milano

N° richiesta
50
Area interessata mq
260,81

Tipo richiesta: 1 Inserimento edificabilità a destinazione residenziale

Fg. 70 139

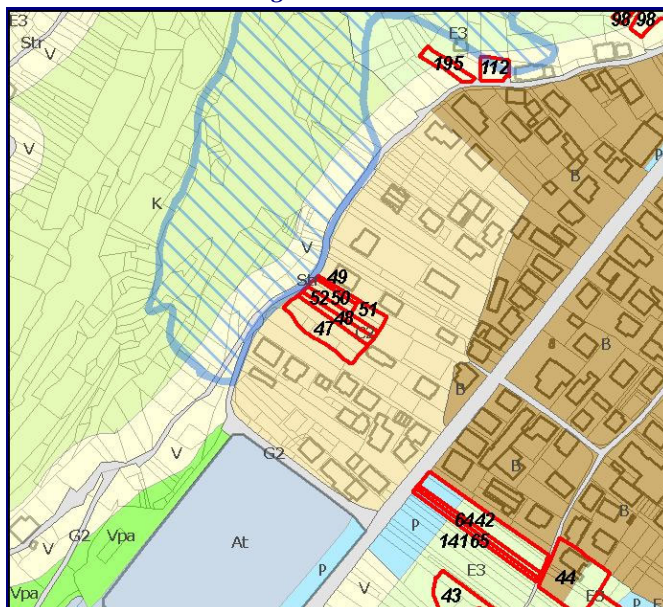
Richiedenti: Sig.ra Besseghini Lucia Sig. Besseghini Stefano

Sintesi richiesta: I sig. Besseghini Lucia e Besseghini Stefano proprietari del fondo edificabile distinto in mappa al foglio n. 70 mappali n. 139 attualmente inquadrato in zona C2 - Residenziale di espansione CHIEDE l'ampliamento di volumetria edificabile nella misura del 10%.

Rif. fotografico dell'ambito della richiesta



Stralcio azionamento vigente - scala 1:5000



Criteria punteggio: 1 = bassa problematicità - 10 problematicità molto elevata

- 1. Classe georischio: 6,5
- 2. SIBA 0,0
- 3. PTCP 0,0
- 4. Vincoli sovraordinati: 2,0

VALORE PONDERALE TOTALE: 3,01

Altre intersezioni significative con parti

del territorio consolidato	mq	0	0%
dei nuclei di antica formazione	mq	0	0%
dei PA già nel PRG vigente	mq	0	0%
di standard già nel PRG Vigente	mq	0	0%

eventuali altre richieste riguardanti il medesimo ambito territoriale:

Già accolta

Conclusioni



COMUNE DI GROSIO (SO)

PIANO DI GOVERNO DEL TERRITORIO

Istruttoria ed esame delle richieste dei cittadini

Data protocollo: 29/03/2001

N° prot. 2919

Località: Via Milano

N° richiesta

50

Area interessata mq

260,81

Intersezioni con gli ambiti individuati dal Sistema Informativo Beni Ambientali (SIBA)

<u>Superficie interessata dalla richiesta mq</u>		261			
plis - Parchi locali interesse sovracc.	0	<input type="text" value="0%"/>	pa - Parchi Regionali e Nazionali	0	<input type="text" value="0%"/>
sic - Siti di Importanza Comunitaria	0	<input type="text" value="0%"/>	rs - Riserve regionali e nazionali	0	<input type="text" value="0%"/>
aa_siba - Territ. sopra i 1600 m s.l.m.	0	<input type="text" value="0%"/>	zps - Zone di Protezione Speciale	0	<input type="text" value="0%"/>
ba_siba - Bellezze d'insieme	0	<input type="text" value="0%"/>	ap_siba - Ambiti partic. interesse amb.	0	<input type="text" value="0%"/>
gh_siba - Circhi glaciali	0	<input type="text" value="0%"/>	bi_siba - Bellezze individue		<input type="checkbox"/>
vfi - Vincolo di rispetto fluviale	0	<input type="text" value="0%"/>	pan - Parchi Naturali	0	<input type="text" value="0%"/>
beni_mos - Beni storico culturali	0	<input type="text" value="0%"/>	vli - Vincolo di rispetto lacuale	0	<input type="text" value="0%"/>
mn_pl - Monumenti naturali areali	0	<input type="text" value="0%"/>	beni_PT - Beni immobili vincolati		<input type="checkbox"/>
			amb_paes - Ambiti paesistici	0	<input type="text" value="0%"/>

Intersezioni con gli ambiti più significativi individuati dal Piano Territoriale Comprensoriale (PTCP)

Superficie richiesta	261		P06_agricole	0	<input type="text" value="0%"/>
P07a_varchi	0	<input type="text" value="0%"/>	P07b_varchi_consigliati	0	<input type="text" value="0%"/>
P08_naturalità_fluviale	0	<input type="text" value="0%"/>	P09_terrazzamenti	0	<input type="text" value="0%"/>
P14_paesaggio_versante	0	<input type="text" value="0%"/>	P24_degradati	0	<input type="text" value="0%"/>
P25a_fascia_str_panor	0	<input type="text" value="0%"/>	P40_fascia_ferrovia	0	<input type="text" value="0%"/>

Intersezioni con le aree individuate sul vigente PRG

Intersez. con aree georischio

C2 - ZONE RESIDENZIALI DI ESPANSIONE	mq	261	Classe di fattibilità	2	11
			Classe di fattibilità	3	249

Intersezione con le aree a valenza paesistica e ambientale

Intersezione con aree sottoposte a vincoli sovraordinati

Vincolo di Rispetto cimiteriale	0	<input type="text" value="0%"/>	Vincolo di rispetto ferroviario	0	<input type="text" value="0%"/>
Vincolo di rispetto elettrodotto (indicativo)	0	<input type="text" value="0%"/>	Vincolo idrogeologico	261	<input type="text" value="100%"/>
Vincolodi rispetto metanodotto (indicativo)	0	<input type="text" value="0%"/>	Vincolo di rispetto delle sorgenti	0	<input type="text" value="0%"/>
Vincolo di rispetto stradale	0	<input type="text" value="0%"/>	Vincolo di rispetto reticolo idrico minore	0	<input type="text" value="0%"/>
Vincolo di cava	0	<input type="text" value="0%"/>	Ambito prossimo a monumento vincolato	0	<input type="text" value="0%"/>



COMUNE DI GROSIO (SO)

PIANO DI GOVERNO DEL TERRITORIO

Istruttoria ed esame delle richieste dei cittadini

Data protocollo: 29/03/2001 N° prot. 2920 Località: Via Milano

N° richiesta
51
Area interessata mq
242,92

Tipo richiesta: 1 Inserimento edificabilità a destinazione residenziale

Fg. 70 656 658

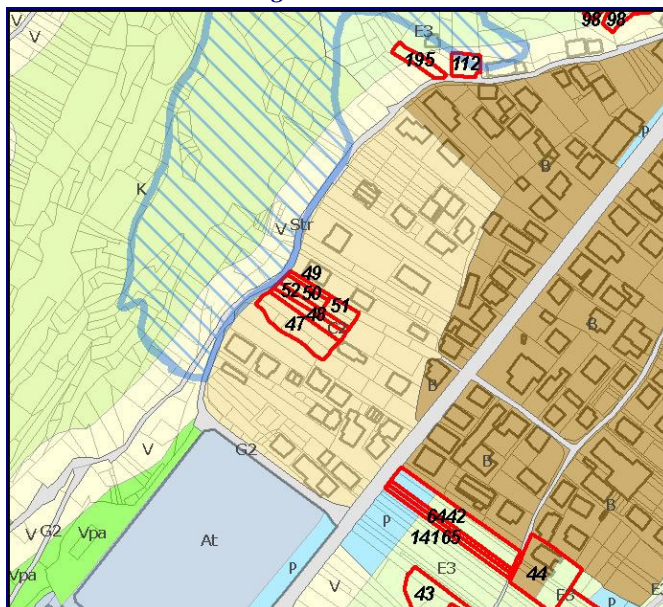
Richiedenti: Sig.ra Besseghini Lucia

Sintesi richiesta: La sig. Besseghini Lucia proprietaria dei fondi edificabili distinti in mappa al foglio n. 70 mappali n. 656-658 attualmente inquadrato in zona C2 - Residenziale di espansione CHIEDE l'ampliamento di volumetria edificabile nella misura del 10%.

Rif. fotografico dell'ambito della richiesta



Stralcio azionamento vigente - scala 1:5000



Criteri punteggio: 1 = bassa problematicità - 10 problematicità molto elevata

1. Classe georischio:		6,3
2. SIBA		0,0
3. PTCP		0,0
4. Vincoli sovraordinati:		2,0

Altre intersezioni significative con parti

del territorio consolidato	mq	0	0%
dei nuclei di antica formazione	mq	0	0%
dei PA già nel PRG vigente	mq	0	0%
di standard già nel PRG Vigente	mq	0	0%

VALORE PONDERALE TOTALE: **2,92**

eventuali altre richieste riguardanti il medesimo ambito territoriale:

Già accolta

Conclusioni



COMUNE DI GROSIO (SO)

PIANO DI GOVERNO DEL TERRITORIO

Istruttoria ed esame delle richieste dei cittadini

Data protocollo: 29/03/2001

N° prot. 2920

Località: Via Milano

N° richiesta

51

Area interessata mq

242,92

Intersezioni con gli ambiti individuati dal Sistema Informativo Beni Ambientali (SIBA)

<u>Superficie interessata dalla richiesta mq</u>		243			
plis - Parchi locali interesse sovracc.	0	<input type="text" value="0%"/>	pa - Parchi Regionali e Nazionali	0	<input type="text" value="0%"/>
sic - Siti di Importanza Comunitaria	0	<input type="text" value="0%"/>	rs - Riserve regionali e nazionali	0	<input type="text" value="0%"/>
aa_siba - Territ. sopra i 1600 m s.l.m.	0	<input type="text" value="0%"/>	zps - Zone di Protezione Speciale	0	<input type="text" value="0%"/>
ba_siba - Bellezze d'insieme	0	<input type="text" value="0%"/>	ap_siba - Ambiti partic. interesse amb.	0	<input type="text" value="0%"/>
gh_siba - Circhi glaciali	0	<input type="text" value="0%"/>	bi_siba - Bellezze individue		<input type="checkbox"/>
vfi - Vincolo di rispetto fluviale	0	<input type="text" value="0%"/>	pan - Parchi Naturali	0	<input type="text" value="0%"/>
beni_mos - Beni storico culturali	0	<input type="text" value="0%"/>	vli - Vincolo di rispetto lacuale	0	<input type="text" value="0%"/>
mn_pl - Monumenti naturali areali	0	<input type="text" value="0%"/>	beni_PT - Beni immobili vincolati		<input type="checkbox"/>
			amb_paes - Ambiti paesistici	0	<input type="text" value="0%"/>

Intersezioni con gli ambiti più significativi individuati dal Piano Territoriale Comprensoriale (PTCP)

Superficie richiesta	243		P06_agricole	0	<input type="text" value="0%"/>
P07a_varchi	0	<input type="text" value="0%"/>	P07b_varchi_consigliati	0	<input type="text" value="0%"/>
P08_naturalità_fluviale	0	<input type="text" value="0%"/>	P09_terrazzamenti	0	<input type="text" value="0%"/>
P14_paesaggio_versante	0	<input type="text" value="0%"/>	P24_degradati	0	<input type="text" value="0%"/>
P25a_fascia_str_panor	0	<input type="text" value="0%"/>	P40_fascia_ferrovia	0	<input type="text" value="0%"/>

Intersezioni con le aree individuate sul vigente PRG

Intersez. con aree georischio

C2 - ZONE RESIDENZIALI DI ESPANSIONE	mq	243	Classe di fattibilità	2	27
			Classe di fattibilità	3	216

Intersezione con le aree a valenza paesistica e ambientale

Intersezione con aree sottoposte a vincoli sovraordinati

Vincolo di Rispetto cimiteriale	0	<input type="text" value="0%"/>	Vincolo di rispetto ferroviario	0	<input type="text" value="0%"/>
Vincolo di rispetto elettrodotto (indicativo)	0	<input type="text" value="0%"/>	Vincolo idrogeologico	243	<input type="text" value="100%"/>
Vincolodi rispetto metanodotto (indicativo)	0	<input type="text" value="0%"/>	Vincolo di rispetto delle sorgenti	0	<input type="text" value="0%"/>
Vincolo di rispetto stradale	0	<input type="text" value="0%"/>	Vincolo di rispetto reticolo idrico minore	0	<input type="text" value="0%"/>
Vincolo di cava	0	<input type="text" value="0%"/>	Ambito prossimo a monumento vincolato	0	<input type="text" value="0%"/>



COMUNE DI GROSIO (SO)

PIANO DI GOVERNO DEL TERRITORIO

Istruttoria ed esame delle richieste dei cittadini

Data protocollo: 29/03/2001 N° prot. 2922 Località: Via Milano

N° richiesta
52
Area interessata mq
240,14

Tipo richiesta: 1 Inserimento edificabilità a destinazione residenziale

Fg. 70 140 657

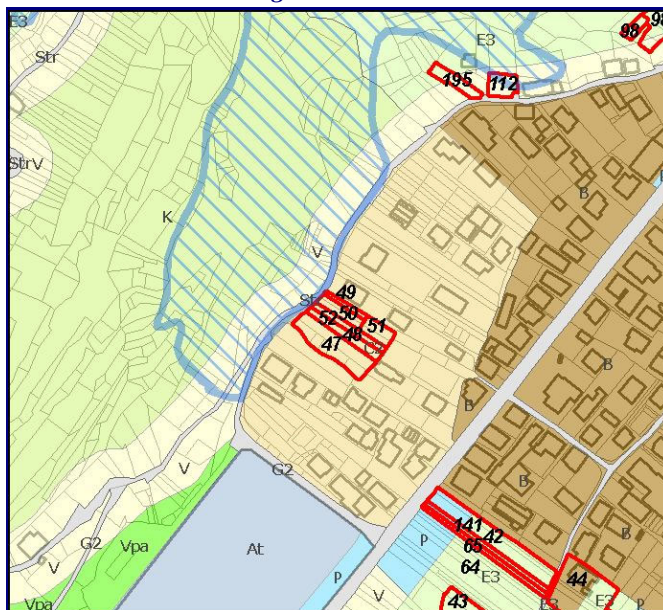
Richiedenti: Sig. Besseghini Stefano

Sintesi richiesta: Il sig. Besseghini Stefano proprietario dei fondi edificabili distinti in mappa al foglio n. 70 mappali n. 140-657 attualmente inquadrati in zona C2 - Residenziale di espansione CHIEDE l'ampliamento di volumetria edificabile nella misura del 10%.

Rif. fotografico dell'ambito della richiesta



Stralcio azzonamento vigente - scala 1:5000



Criteria punteggi: 1 = bassa problematicità - 10 problematicità molto elevata

1. Classe georischio:		6,7
2. SIBA		0,0
3. PTCP		0,0
4. Vincoli sovraordinati:		2,0

Altre intersezioni significative con parti

del territorio consolidato	mq	0	0%
dei nuclei di antica formazione	mq	0	0%
dei PA già nel PRG vigente	mq	0	0%
di standard già nel PRG Vigente	mq	0	0%

VALORE PONDERALE TOTALE: 3,07

eventuali altre richieste riguardanti il medesimo ambito territoriale:

Già accolta

Conclusioni



COMUNE DI GROSIO (SO)

PIANO DI GOVERNO DEL TERRITORIO

Istruttoria ed esame delle richieste dei cittadini

Data protocollo: 29/03/2001

N° prot. 2922

Località: Via Milano

N° richiesta

52

Area interessata mq

240,14

Intersezioni con gli ambiti individuati dal Sistema Informativo Beni Ambientali (SIBA)

<u>Superficie interessata dalla richiesta mq</u>		<u>240</u>			
plis - Parchi locali interesse sovracc.	0	0%	pa - Parchi Regionali e Nazionali	0	0%
sic - Siti di Importanza Comunitaria	0	0%	rs - Riserve regionali e nazionali	0	0%
aa_siba - Territ. sopra i 1600 m s.l.m.	0	0%	zps - Zone di Protezione Speciale	0	0%
ba_siba - Bellezze d'insieme	0	0%	ap_siba - Ambiti partic. interesse amb.	0	0%
gh_siba - Circhi glaciali	0	0%	bi_siba - Bellezze individue		<input type="checkbox"/>
vfi - Vincolo di rispetto fluviale	0	0%	pan - Parchi Naturali	0	0%
beni_mos - Beni storico culturali	0	0%	vli - Vincolo di rispetto lacuale	0	0%
mn_pl - Monumenti naturali areali	0	0%	beni_PT - Beni immobili vincolati		<input type="checkbox"/>
			amb_paes - Ambiti paesistici	0	0%

Intersezioni con gli ambiti più significativi individuati dal Piano Territoriale Comprensoriale (PTCP)

Superficie richiesta	240		P06_agricole	0	0%
P07a_varchi	0	0%	P07b_varchi_consigliati	0	0%
P08_naturalità_fluviale	0	0%	P09_terrazzamenti	0	0%
P14_paesaggio_versante	0	0%	P24_degradati	0	0%
P25a_fascia_str_panor	0	0%	P40_fascia_ferrovia	0	0%

Intersezioni con le aree individuate sul vigente PRG

Intersez. con aree georischio

C2 - ZONE RESIDENZIALI DI ESPANSIONE	mq	240	Classe di fattibilità	3	240
--------------------------------------	----	-----	-----------------------	---	-----

Intersezione con le aree a valenza paesistica e ambientale

Intersezione con aree sottoposte a vincoli sovraordinati

Vincolo di Rispetto cimiteriale	0	0%	Vincolo di rispetto ferroviario	0	0%
Vincolo di rispetto elettrodotto (indicativo)	0	0%	Vincolo idrogeologico	240	100%
Vincolodi rispetto metanodotto (indicativo)	0	0%	Vincolo di rispetto delle sorgenti	0	0%
Vincolo di rispetto stradale	0	0%	Vincolo di rispetto reticolo idrico minore	0	0%
Vincolo di cava	0	0%	Ambito prossimo a monumento vincolato	0	0%



COMUNE DI GROSIO (SO)

PIANO DI GOVERNO DEL TERRITORIO

Istruttoria ed esame delle richieste dei cittadini

Data protocollo:

N° prot.

2511

Località: Vernuga

N° richiesta

53

Area interessata mq

808,27

Tipo richiesta: 1 Inserimento edificabilità a destinazione residenziale

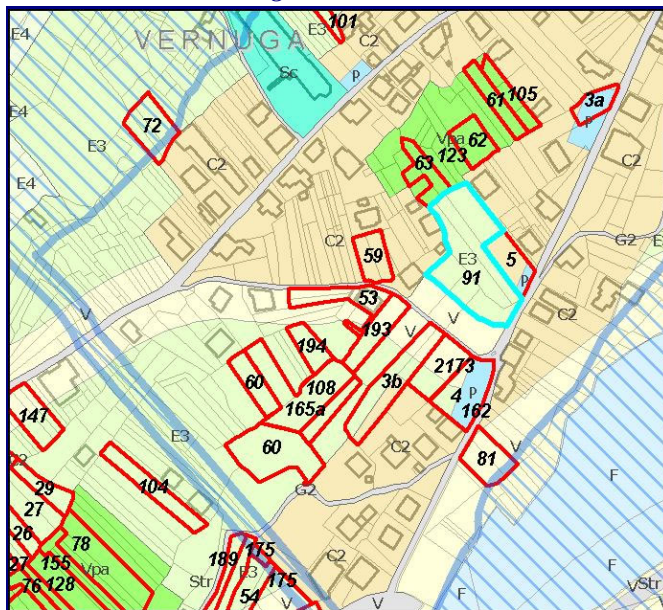
Fg. 63 429 467 506 60

Richiedenti: Sig. Pini Alberto

Sintesi richiesta: Il sig. Pini Alberto proprietario dei fondi distinti al foglio n. 63 mappali n. 60-467 e dei fabbricati distinti al foglio n. 63 mappali n.506-429 localizzati in zona V - Vincolo di rispetto stradale CHIEDE se ha la possibilità di mutare la destinazione d'uso di detti fondi, tenuto conto che gli stessi risultano fra loro confinanti ma che la destinazione d'uso ne preclude l'utilizzo a fini edificatori.

Rif. fotografico dell'ambito della richiesta

Stralcio azionamento vigente - scala 1:5000



Criteria punteggiato: 1 = bassa problematicità - 10 problematicità molto elevata

- 1. Classe georischio: 3,3
- 2. SIBA 0,0
- 3. PTCP 0,0
- 4. Vincoli sovraordinati: 2,0

VALORE PONDERALE TOTALE: 1,73

Altre intersezioni significative con parti

del territorio consolidato	mq	365	45%
dei nuclei di antica formazione	mq	0	0%
dei PA già nel PRG vigente	mq	0	0%
di standard già nel PRG Vigente	mq	0	0%

eventuali altre richieste riguardanti il medesimo ambito territoriale:

Già accolta

Conclusioni



COMUNE DI GROSIO (SO)

PIANO DI GOVERNO DEL TERRITORIO

Istruttoria ed esame delle richieste dei cittadini

Data protocollo:

N° prot. 2511

Località: Vernuga

N° richiesta

53

Area interessata mq

808,27

Intersezioni con gli ambiti individuati dal Sistema Informativo Beni Ambientali (SIBA)

<u>Superficie interessata dalla richiesta mq</u>		808			
plis - Parchi locali interesse sovracc.	0	<input type="text" value="0%"/>	pa - Parchi Regionali e Nazionali	0	<input type="text" value="0%"/>
sic - Siti di Importanza Comunitaria	0	<input type="text" value="0%"/>	rs - Riserve regionali e nazionali	0	<input type="text" value="0%"/>
aa_siba - Territ. sopra i 1600 m s.l.m.	0	<input type="text" value="0%"/>	zps - Zone di Protezione Speciale	0	<input type="text" value="0%"/>
ba_siba - Bellezze d'insieme	0	<input type="text" value="0%"/>	ap_siba - Ambiti partic. interesse amb.	0	<input type="text" value="0%"/>
gh_siba - Circhi glaciali	0	<input type="text" value="0%"/>	bi_siba - Bellezze individue		<input type="checkbox"/>
vfi - Vincolo di rispetto fluviale	0	<input type="text" value="0%"/>	pan - Parchi Naturali	0	<input type="text" value="0%"/>
beni_mos - Beni storico culturali	0	<input type="text" value="0%"/>	vli - Vincolo di rispetto lacuale	0	<input type="text" value="0%"/>
mn_pl - Monumenti naturali areali	0	<input type="text" value="0%"/>	beni_PT - Beni immobili vincolati		<input type="checkbox"/>
			amb_paes - Ambiti paesistici	0	<input type="text" value="0%"/>

Intersezioni con gli ambiti più significativi individuati dal Piano Territoriale Comprensoriale (PTCP)

Superficie richiesta	808		P06_agricole	0	<input type="text" value="0%"/>
P07a_varchi	0	<input type="text" value="0%"/>	P07b_varchi_consigliati	0	<input type="text" value="0%"/>
P08_naturalità_fluviale	0	<input type="text" value="0%"/>	P09_terrazzamenti	0	<input type="text" value="0%"/>
P14_paesaggio_versante	0	<input type="text" value="0%"/>	P24_degradati	0	<input type="text" value="0%"/>
P25a_fascia_str_panor	0	<input type="text" value="0%"/>	P40_fascia_ferrovia	0	<input type="text" value="0%"/>

Intersezioni con le aree individuate sul vigente PRG

V - ZONE A VINCOLO NON AEDIFICANDI	mq	760
V - ZONE A VINCOLO NON AEDIFICANDI	mq	760
AREE DESTINATE ALLA MOBILITA'	mq	760
E3 - ZONE A VINCOLO SPECIALE	mq	48
V - ZONE A VINCOLO NON AEDIFICANDI	mq	48
AREE DESTINATE ALLA MOBILITA'	mq	48

Intersez. con aree georischio

Classe di fattibilità	2	494
Classe di fattibilità	2	314

Intersezione con le aree a valenza paesistica e ambientale

Intersezione con aree sottoposte a vincoli sovraordinati

Vincolo di Rispetto cimiteriale	0	<input type="text" value="0%"/>	Vincolo di rispetto ferroviario	0	<input type="text" value="0%"/>
Vincolo di rispetto elettrodotto (indicativo)	0	<input type="text" value="0%"/>	Vincolo idrogeologico	808	<input type="text" value="100%"/>
Vincolodi rispetto metanodotto (indicativo)	0	<input type="text" value="0%"/>	Vincolo di rispetto delle sorgenti	0	<input type="text" value="0%"/>
Vincolo di rispetto stradale	0	<input type="text" value="0%"/>	Vincolo di rispetto reticolo idrico minore	0	<input type="text" value="0%"/>
Vincolo di cava	0	<input type="text" value="0%"/>	Ambito prossimo a monumento vincolato	0	<input type="text" value="0%"/>



COMUNE DI GROSIO (SO)

PIANO DI GOVERNO DEL TERRITORIO

Istruttoria ed esame delle richieste dei cittadini

Data protocollo: 13/09/2000 N° prot. 8785 Località: Vernuga

N° richiesta
54
Area interessata mq
4.037,32

Tipo richiesta: 1 Inserimento edificabilità a destinazione residenziale

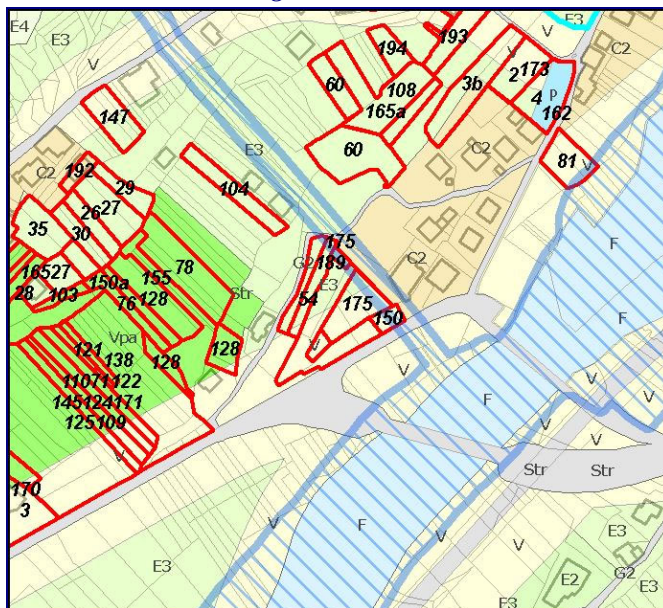
Fg. 63 153 154 155 157 158 159 168 169 170 431 432

Richiedenti: Sig. Rinaldi Tommaso Sig.ra Pini Piera

Sintesi richiesta: I sig.Rinaldi Tommaso e Pini Piera proprietari dei mappali inseriti attualmente in parte in zona agricola e in parte in fascia di rispetto stradale CHIEDONO che venga ampliata la zona "C" riducendo la fascia di rispetto stradale dai 30m attuali ai 15m . La richiesta è stata inoltrata per poter ampliare l'attività artigianale già esistente e realizzare l'abitazione principale per i figli. (Non si capiscono i mappali oggetto della richiesta chiedere all' ufficio tecnico).

Rif. fotografico dell'ambito della richiesta

Stralcio azzonamento vigente - scala 1:5000



Criteria punteggiati: 1 = bassa problematicità - 10 problematicità molto elevata

- 1. Classe georischio: 4,4
- 2. SIBA 1,0
- 3. PTCP 0,0
- 4. Vincoli sovraordinati: 1,0

Altre intersezioni significative con parti

del territorio consolidato	mq	0	0%
dei nuclei di antica formazione	mq	0	0%
dei PA già nel PRG vigente	mq	0	0%
di standard già nel PRG Vigente	mq	0	0%

VALORE PONDERALE TOTALE: 2,17

eventuali altre richieste riguardanti il medesimo ambito territoriale:

150 del 30/09/2006	Inserimento edificabilità a destinazione residenziale	sovrapp. mq	243
175 del 27/09/2006	Inserimento edificabilità a destinazione residenziale	sovrapp. mq	1.101
189 del 14/03/2005	Inserimento edificabilità a destinazione residenziale	sovrapp. mq	529

Già accolta

Conclusioni



COMUNE DI GROSIO (SO)

PIANO DI GOVERNO DEL TERRITORIO

Istruttoria ed esame delle richieste dei cittadini

Data protocollo: 13/09/2000 N° prot. 8785 Località: Vernuga

N° richiesta
54
Area interessata mq
4.037,32

Intersezioni con gli ambiti individuati dal Sistema Informativo Beni Ambientali (SIBA)

Superficie interessata dalla richiesta mq		4.037			
pa - Parchi Regionali e Nazionali	0	<input type="text" value="0%"/>	rs - Riserve regionali e nazionali	0	<input type="text" value="0%"/>
plis - Parchi locali interesse sovracc.	0	<input type="text" value="0%"/>	zps - Zone di Protezione Speciale	0	<input type="text" value="0%"/>
sic - Siti di Importanza Comunitaria	0	<input type="text" value="0%"/>	ap_siba - Ambiti partic. interesse amb.	0	<input type="text" value="0%"/>
aa_siba - Territ. sopra i 1600 m s.l.m.	0	<input type="text" value="0%"/>	bi_siba - Bellezze individue		<input type="checkbox"/>
ba_siba - Bellezze d'insieme	0	<input type="text" value="0%"/>	pan - Parchi Naturali	0	<input type="text" value="0%"/>
gh_siba - Circhi glaciali	0	<input type="text" value="0%"/>	vli - Vincolo di rispetto lacuale	0	<input type="text" value="0%"/>
vfi - Vincolo di rispetto fluviale	529	<input type="text" value="13%"/>	beni_PT - Beni immobili vincolati		<input type="checkbox"/>
beni_mos - Beni storico culturali	0	<input type="text" value="0%"/>	amb_paes - Ambiti paesistici	0	<input type="text" value="0%"/>
mn_pl - Monumenti naturali areali	0	<input type="text" value="0%"/>			

Intersezioni con gli ambiti più significativi individuati dal Piano Territoriale Comprensoriale (PTCP)

Superficie richiesta	4.037		P06_agricole	0	<input type="text" value="0%"/>
P07a_varchi	0	<input type="text" value="0%"/>	P07b_varchi_consigliati	0	<input type="text" value="0%"/>
P08_naturalità_fluviale	0	<input type="text" value="0%"/>	P09_terrazzamenti	0	<input type="text" value="0%"/>
P14_paesaggio_versante	0	<input type="text" value="0%"/>	P24_degradati	0	<input type="text" value="0%"/>
P25a_fascia_str_panor	0	<input type="text" value="0%"/>	P40_fascia_ferrovia	0	<input type="text" value="0%"/>

Intersezioni con le aree individuate sul vigente PRG

Intersez. con aree georischio

E3 - ZONE A VINCOLO SPECIALE	mq	988	Classe di fattibilità	2	2.012
AREE DESTINATE ALLA MOBILITA'	mq	988	Classe di fattibilità	3	115
V - ZONE A VINCOLO NON AEDIFICANDI	mq	1.176	Classe di fattibilità	4	37
AREE DESTINATE ALLA MOBILITA'	mq	1.176	Classe di fattibilità	2	67
V - ZONE A VINCOLO NON AEDIFICANDI	mq	243	Classe di fattibilità	3	66
AREE DESTINATE ALLA MOBILITA'	mq	243	Classe di fattibilità	4	110
E3 - ZONE A VINCOLO SPECIALE	mq	276	Classe di fattibilità	2	673
AREE DESTINATE ALLA MOBILITA'	mq	276	Classe di fattibilità	3	173
V - ZONE A VINCOLO NON AEDIFICANDI	mq	825	Classe di fattibilità	4	256
AREE DESTINATE ALLA MOBILITA'	mq	825	Classe di fattibilità	2	453
E3 - ZONE A VINCOLO SPECIALE	mq	476	Classe di fattibilità	3	38
AREE DESTINATE ALLA MOBILITA'	mq	476	Classe di fattibilità	4	38
V - ZONE A VINCOLO NON AEDIFICANDI	mq	52			
AREE DESTINATE ALLA MOBILITA'	mq	52			

Intersezione con le aree a valenza paesistica e ambientale

Intersezione con aree sottoposte a vincoli sovraordinati

Vincolo di Rispetto cimiteriale	0	<input type="text" value="0%"/>	Vincolo di rispetto ferroviario	0	<input type="text" value="0%"/>
Vincolo di rispetto elettrodotto (indicativo)	0	<input type="text" value="0%"/>	Vincolo idrogeologico	1.101	<input type="text" value="27%"/>
Vincolodi rispetto metanodotto (indicativo)	0	<input type="text" value="0%"/>	Vincolo di rispetto delle sorgenti	0	<input type="text" value="0%"/>
Vincolo di rispetto stradale	423	<input type="text" value="10%"/>	Vincolo di rispetto reticolo idrico minore	38	<input type="text" value="1%"/>
Vincolo di cava	0	<input type="text" value="0%"/>	Ambito prossimo a monumento vincolato	0	<input type="text" value="0%"/>



COMUNE DI GROSIO (SO)

PIANO DI GOVERNO DEL TERRITORIO

Istruttoria ed esame delle richieste dei cittadini

Data protocollo: 28/03/2001 N° prot. 2895 Località: Giroldo

N° richiesta
55
Area interessata mq
266,79

Tipo richiesta: 1 Inserimento edificabilità a destinazione residenziale

Fg. 59 202 207 505

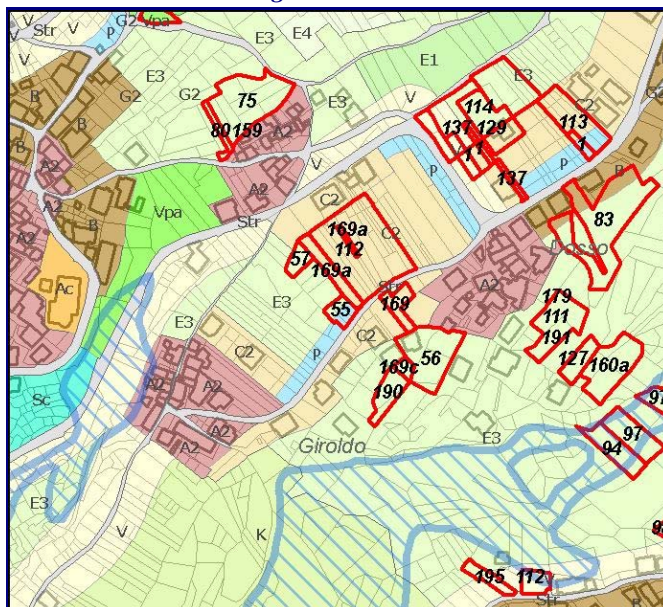
Richiedenti: Sig. Sala Matteo

Sintesi richiesta: Il sig. Sala Matteo proprietario dei mappali n. 202-505-207 del foglio n. 59 attualmente classificati in parte in zona E3 e in parte in zona P CHIEDE di inserire i terreni sopraccitati nel PL confinante. (Verificare il mappale n. 207 sulla richiesta è il n. 507ma non confina con il PL).

Rif. fotografico dell'ambito della richiesta



Stralcio azzonamento vigente - scala 1:5000



Criteria punteggi: 1 = bassa problematicità - 10 problematicità molto elevata

1. Classe georischio:		3,3
2. SIBA		0,0
3. PTCP		2,0
4. Vincoli sovraordinati:		2,0

Altre intersezioni significative con parti

del territorio consolidato	mq	1	0%
dei nuclei di antica formazione	mq	0	0%
dei PA già nel PRG vigente	mq	0	0%
di standard già nel PRG Vigente	mq	159	60%

VALORE PONDERALE TOTALE: 2,53

eventuali altre richieste riguardanti il medesimo ambito territoriale:

Già accolta

Conclusioni



COMUNE DI GROSIO (SO)

PIANO DI GOVERNO DEL TERRITORIO

Istruttoria ed esame delle richieste dei cittadini

Data protocollo: 28/03/2001 N° prot. 2895 Località: Giroldo

N° richiesta
55
Area interessata mq
266,79

Intersezioni con gli ambiti individuati dal Sistema Informativo Beni Ambientali (SIBA)

Superficie interessata dalla richiesta mq		267			
pa - Parchi Regionali e Nazionali	0	<input type="text" value="0%"/>	rs - Riserve regionali e nazionali	0	<input type="text" value="0%"/>
plis - Parchi locali interesse sovracc.	0	<input type="text" value="0%"/>	zps - Zone di Protezione Speciale	0	<input type="text" value="0%"/>
sic - Siti di Importanza Comunitaria	0	<input type="text" value="0%"/>	ap_siba - Ambiti partic. interesse amb.	0	<input type="text" value="0%"/>
aa_siba - Territ. sopra i 1600 m s.l.m.	0	<input type="text" value="0%"/>	bi_siba - Bellezze individue		<input type="checkbox"/>
ba_siba - Bellezze d'insieme	0	<input type="text" value="0%"/>	pan - Parchi Naturali	0	<input type="text" value="0%"/>
gh_siba - Circhi glaciali	0	<input type="text" value="0%"/>	vli - Vincolo di rispetto lacuale	0	<input type="text" value="0%"/>
vfi - Vincolo di rispetto fluviale	0	<input type="text" value="0%"/>	beni_PT - Beni immobili vincolati		<input type="checkbox"/>
beni_mos - Beni storico culturali	0	<input type="text" value="0%"/>	amb_paes - Ambiti paesistici	0	<input type="text" value="0%"/>
mn_pl - Monumenti naturali areali	0	<input type="text" value="0%"/>			

Intersezioni con gli ambiti più significativi individuati dal Piano Territoriale Comprensoriale (PTCP)

Superficie richiesta	267		P06_agricole	0	<input type="text" value="0%"/>
P07a_varchi	0	<input type="text" value="0%"/>	P07b_varchi_consigliati	0	<input type="text" value="0%"/>
P08_naturalità_fluviale	0	<input type="text" value="0%"/>	P09_terrazzamenti	0	<input type="text" value="0%"/>
P14_paesaggio_versante	267	<input type="text" value="100%"/>	P24_degradati	0	<input type="text" value="0%"/>
P25a_fascia_str_panor	0	<input type="text" value="0%"/>	P40_fascia_ferrovia	0	<input type="text" value="0%"/>

Intersezioni con le aree individuate sul vigente PRG

P - AREE DI PARCHEGGIO PUBBLICO	mq	159
V - ZONE A VINCOLO NON AEDIFICANDI	mq	159
E3 - ZONE A VINCOLO SPECIALE	mq	108
V - ZONE A VINCOLO NON AEDIFICANDI	mq	108

Intersez. con aree georischio

Classe di fattibilità	2	267
-----------------------	---	-----

Intersezione con le aree a valenza paesistica e ambientale

Intersezione con aree sottoposte a vincoli sovraordinati

Vincolo di Rispetto cimiteriale	0	<input type="text" value="0%"/>	Vincolo di rispetto ferroviario	0	<input type="text" value="0%"/>
Vincolo di rispetto elettrodotto (indicativo)	0	<input type="text" value="0%"/>	Vincolo idrogeologico	267	<input type="text" value="100%"/>
Vincolodi rispetto metanodotto (indicativo)	0	<input type="text" value="0%"/>	Vincolo di rispetto delle sorgenti	0	<input type="text" value="0%"/>
Vincolo di rispetto stradale	0	<input type="text" value="0%"/>	Vincolo di rispetto reticolo idrico minore	0	<input type="text" value="0%"/>
Vincolo di cava	0	<input type="text" value="0%"/>	Ambito prossimo a monumento vincolato	0	<input type="text" value="0%"/>



COMUNE DI GROSIO (SO)

PIANO DI GOVERNO DEL TERRITORIO

Istruttoria ed esame delle richieste dei cittadini

Data protocollo: 13/03/2001 N° prot. 2364 Località: Giroldo

N° richiesta
56
Area interessata mq
1.190,46

Tipo richiesta: 1 Inserimento edificabilità a destinazione residenziale

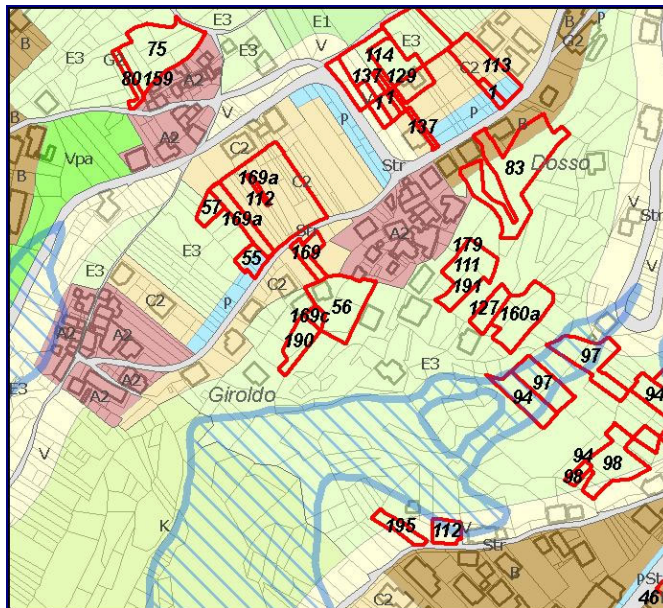
Fg. 59 342 466 724 725

Richiedenti: Sig.ra Rinaldi Maddalena Sig. Strambini Martino

Sintesi richiesta: I sig.ri Rinaldi Maddalena proprietario dei mappali n. 324-724-725 del foglio n. 59 e Strambini Martino proprietario del mappale n. 466 del foglio n. 59 appezzamenti, attualmente classificati in zona E3, **PREMESSO** che l'area oggetto della variante si trova a ridosso di una "Zona C2 - Residenziale di espansione", che il mappale n 466 del foglio n. 59 è già stato edificato; che nell'area posta ad est degli appezzamenti di terreni suddetti sono già state edificate nuove costruzioni destinate a civile abitazione; che la detta area è già servita da strada CHIEDE che i terreni summenzionati vengano inserite tra le aree edificabili.

Rif. fotografico dell'ambito della richiesta

Stralcio azionamento vigente - scala 1:5000



Criteria punteggio: 1 = bassa problematicità - 10 problematicità molto elevata

- 1. Classe georischio: 3,5
- 2. SIBA 0,0
- 3. PTCP 2,0
- 4. Vincoli sovraordinati: 2,0

Altre intersezioni significative con parti

del territorio consolidato	mq	811	68%
dei nuclei di antica formazione	mq	0	0%
dei PA già nel PRG vigente	mq	0	0%
di standard già nel PRG Vigente	mq	0	0%

VALORE PONDERALE TOTALE: 2,60

eventuali altre richieste riguardanti il medesimo ambito territoriale:

Già accolta

Conclusioni



COMUNE DI GROSIO (SO)

PIANO DI GOVERNO DEL TERRITORIO

Istruttoria ed esame delle richieste dei cittadini

Data protocollo: 13/03/2001 N° prot. 2364 Località: Giroldo

N° richiesta

56

Area interessata mq

1.190,46

Intersezioni con gli ambiti individuati dal Sistema Informativo Beni Ambientali (SIBA)

<u>Superficie interessata dalla richiesta mq</u>		1.190			
pa - Parchi Regionali e Nazionali	0	<input type="text" value="0%"/>	rs - Riserve regionali e nazionali	0	<input type="text" value="0%"/>
plis - Parchi locali interesse sovracc.	0	<input type="text" value="0%"/>	zps - Zone di Protezione Speciale	0	<input type="text" value="0%"/>
sic - Siti di Importanza Comunitaria	0	<input type="text" value="0%"/>	ap_siba - Ambiti partic. interesse amb.	0	<input type="text" value="0%"/>
aa_siba - Territ. sopra i 1600 m s.l.m.	0	<input type="text" value="0%"/>	bi_siba - Bellezze individue		<input type="checkbox"/>
ba_siba - Bellezze d'insieme	0	<input type="text" value="0%"/>	pan - Parchi Naturali	0	<input type="text" value="0%"/>
gh_siba - Circhi glaciali	0	<input type="text" value="0%"/>	vli - Vincolo di rispetto lacuale	0	<input type="text" value="0%"/>
vfi - Vincolo di rispetto fluviale	0	<input type="text" value="0%"/>	beni_PT - Beni immobili vincolati		<input type="checkbox"/>
beni_mos - Beni storico culturali	0	<input type="text" value="0%"/>	amb_paes - Ambiti paesistici	0	<input type="text" value="0%"/>
mn_pl - Monumenti naturali areali	0	<input type="text" value="0%"/>			

Intersezioni con gli ambiti più significativi individuati dal Piano Territoriale Comprensoriale (PTCP)

Superficie richiesta	1.190		P06_agricole	0	<input type="text" value="0%"/>
P07a_varchi	0	<input type="text" value="0%"/>	P07b_varchi_consigliati	0	<input type="text" value="0%"/>
P08_naturalità_fluviale	0	<input type="text" value="0%"/>	P09_terrazzamenti	0	<input type="text" value="0%"/>
P14_paesaggio_versante	1.190	<input type="text" value="100%"/>	P24_degradati	0	<input type="text" value="0%"/>
P25a_fascia_str_panor	0	<input type="text" value="0%"/>	P40_fascia_ferrovia	0	<input type="text" value="0%"/>

Intersezioni con le aree individuate sul vigente PRG

Intersez. con aree georischio

V - ZONE A VINCOLO NON AEDIFICANDI	mq	1.190	Classe di fattibilità	2	1.130
E3 - ZONE A VINCOLO SPECIALE	mq	1.190	Classe di fattibilità	3	61

Intersezione con le aree a valenza paesistica e ambientale

Intersezione con aree sottoposte a vincoli sovraordinati

Vincolo di Rispetto cimiteriale	0	<input type="text" value="0%"/>	Vincolo di rispetto ferroviario	0	<input type="text" value="0%"/>
Vincolo di rispetto elettrodotto (indicativo)	0	<input type="text" value="0%"/>	Vincolo idrogeologico	1.190	<input type="text" value="100%"/>
Vincolodi rispetto metanodotto (indicativo)	0	<input type="text" value="0%"/>	Vincolo di rispetto delle sorgenti	0	<input type="text" value="0%"/>
Vincolo di rispetto stradale	0	<input type="text" value="0%"/>	Vincolo di rispetto reticolo idrico minore	0	<input type="text" value="0%"/>
Vincolo di cava	0	<input type="text" value="0%"/>	Ambito prossimo a monumento vincolato	0	<input type="text" value="0%"/>



COMUNE DI GROSIO (SO)

PIANO DI GOVERNO DEL TERRITORIO

Istruttoria ed esame delle richieste dei cittadini

Data protocollo: 27/03/2001 N° prot. 2853 Località: Ravoledo

N° richiesta
57
Area interessata mq
227,13

Tipo richiesta: 1 Inserimento edificabilità a destinazione residenziale

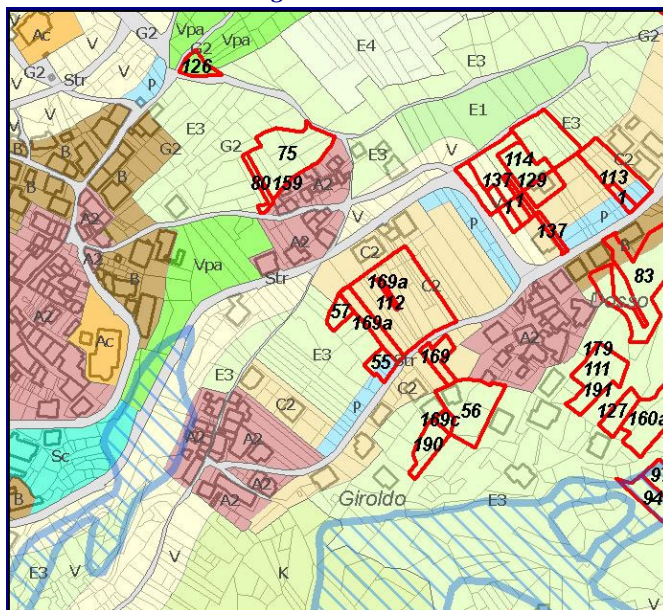
Fg. 59 205

Richiedenti: Sig. Sala Daniele

Sintesi richiesta: Il sig. Sala Daniele proprietario del mappale n. 205 del foglio n. 59 attualmente in zona E3 PREMESSO che l'area oggetto di variante si trova a ridosso di una "Zona C2 - Residenziale di Espansione" CHIEDE che l'appezzamento di terreno summenzionato venga inserito tra le aree edificabili.

Rif. fotografico dell'ambito della richiesta

Stralcio azionamento vigente - scala 1:5000



Criteria punteggiato: 1 = bassa problematicità - 10 problematicità molto elevata

1. Classe georischio:		3,4
2. SIBA		0,0
3. PTCP		2,0
4. Vincoli sovraordinati:		2,0

<u>Altre intersezioni significative con parti</u>			
del territorio consolidato	mq	6	3%
dei nuclei di antica formazione	mq	0	0%
dei PA già nel PRG vigente	mq	0	0%
di standard già nel PRG Vigente	mq	0	0%

VALORE PONDERALE TOTALE: **2,55**

eventuali altre richieste riguardanti il medesimo ambito territoriale:

Già accolta

Conclusioni



COMUNE DI GROSIO (SO)

PIANO DI GOVERNO DEL TERRITORIO

Istruttoria ed esame delle richieste dei cittadini

Data protocollo: 27/03/2001 N° prot. 2853 Località: Ravoledo

N° richiesta
57
Area interessata mq
227,13

Intersezioni con gli ambiti individuati dal Sistema Informativo Beni Ambientali (SIBA)

Superficie interessata dalla richiesta mq	227	pa - Parchi Regionali e Nazionali	0	<input type="text" value="0%"/>
plis - Parchi locali interesse sovracc.	0	rs - Riserve regionali e nazionali	0	<input type="text" value="0%"/>
sic - Siti di Importanza Comunitaria	0	zps - Zone di Protezione Speciale	0	<input type="text" value="0%"/>
aa_siba - Territ. sopra i 1600 m s.l.m.	0	ap_siba - Ambiti partic. interesse amb.	0	<input type="text" value="0%"/>
ba_siba - Bellezze d'insieme	0	bi_siba - Bellezze individue		<input type="checkbox"/>
gh_siba - Circhi glaciali	0	pan - Parchi Naturali	0	<input type="text" value="0%"/>
vfi - Vincolo di rispetto fluviale	0	vli - Vincolo di rispetto lacuale	0	<input type="text" value="0%"/>
beni_mos - Beni storico culturali	0	beni_PT - Beni immobili vincolati		<input type="checkbox"/>
mn_pl - Monumenti naturali areali	0	amb_paes - Ambiti paesistici	0	<input type="text" value="0%"/>

Intersezioni con gli ambiti più significativi individuati dal Piano Territoriale Comprensoriale (PTCP)

Superficie richiesta	227	P06_agricole	0	<input type="text" value="0%"/>
P07a_varchi	0	P07b_varchi_consigliati	0	<input type="text" value="0%"/>
P08_naturalità_fluviale	0	P09_terrazzamenti	0	<input type="text" value="0%"/>
P14_paesaggio_versante	227	P24_degradati	0	<input type="text" value="100%"/>
P25a_fascia_str_panor	0	P40_fascia_ferrovia	0	<input type="text" value="0%"/>

Intersezioni con le aree individuate sul vigente PRG

Intersez. con aree georischio

E3 - ZONE A VINCOLO SPECIALE	mq	227	Classe di fattibilità	2	225
V - ZONE A VINCOLO NON AEDIFICANDI	mq	227	Classe di fattibilità	3	2

Intersezione con le aree a valenza paesistica e ambientale

Intersezione con aree sottoposte a vincoli sovraordinati

Vincolo di Rispetto cimiteriale	0	<input type="text" value="0%"/>	Vincolo di rispetto ferroviario	0	<input type="text" value="0%"/>
Vincolo di rispetto elettrodotto (indicativo)	0	<input type="text" value="0%"/>	Vincolo idrogeologico	227	<input type="text" value="100%"/>
Vincolodi rispetto metanodotto (indicativo)	0	<input type="text" value="0%"/>	Vincolo di rispetto delle sorgenti	0	<input type="text" value="0%"/>
Vincolo di rispetto stradale	0	<input type="text" value="0%"/>	Vincolo di rispetto reticolo idrico minore	0	<input type="text" value="0%"/>
Vincolo di cava	0	<input type="text" value="0%"/>	Ambito prossimo a monumento vincolato	0	<input type="text" value="0%"/>



COMUNE DI GROSIO (SO)

PIANO DI GOVERNO DEL TERRITORIO

Istruttoria ed esame delle richieste dei cittadini

Data protocollo: 13/03/2001 N° prot. 2347 Località: Vernuga

N° richiesta
58
Area interessata mq
1.105,97

Tipo richiesta: 1 Inserimento edificabilità a destinazione residenziale

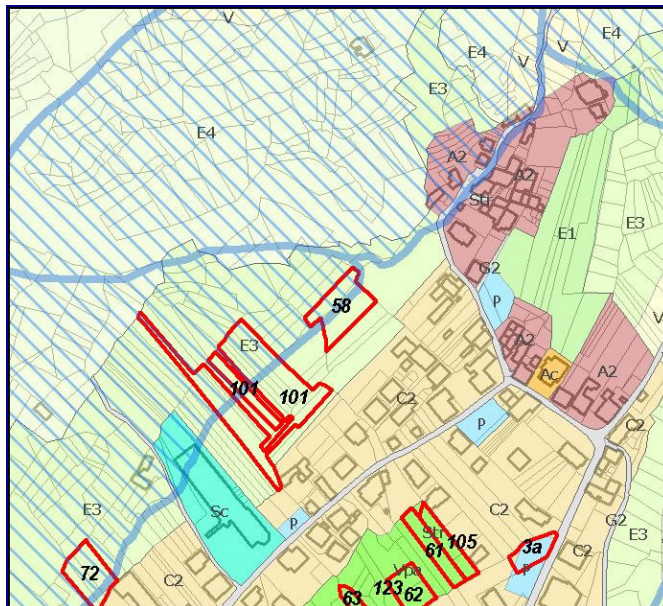
Fg. 48 488 719

Richiedenti: Sig. Caspani Natale

Sintesi richiesta: Il sig. Caspani Natale proprietario dei mappali n. 719-488 del foglio n. 48 attualmente localizzati in zona E3 CHIEDE di inserire i terreni sopraccitati in zona edificabile.

Rif. fotografico dell'ambito della richiesta

Stralcio azzonamento vigente - scala 1:5000



Criteria punteggi: 1 = bassa problematicità - 10 problematicità molto elevata

- 1. Classe georischio: 8,2
- 2. SIBA 0,0
- 3. PTCP 0,0
- 4. Vincoli sovraordinati: 5,8

VALORE PONDERALE TOTALE: 4,45

Altre intersezioni significative con parti

del territorio consolidato	mq	0	0%
dei nuclei di antica formazione	mq	0	0%
dei PA già nel PRG vigente	mq	0	0%
di standard già nel PRG Vigente	mq	0	0%

eventuali altre richieste riguardanti il medesimo ambito territoriale:

Già accolta

Conclusioni



COMUNE DI GROSIO (SO)

PIANO DI GOVERNO DEL TERRITORIO

Istruttoria ed esame delle richieste dei cittadini

Data protocollo: 13/03/2001 N° prot. 2347 Località: Vernuga

N° richiesta

58

Area interessata mq

1.105,97

Intersezioni con gli ambiti individuati dal Sistema Informativo Beni Ambientali (SIBA)

<u>Superficie interessata dalla richiesta mq</u>		1.106			
pa - Parchi Regionali e Nazionali	0	<input type="text" value="0%"/>	rs - Riserve regionali e nazionali	0	<input type="text" value="0%"/>
plis - Parchi locali interesse sovracc.	0	<input type="text" value="0%"/>	zps - Zone di Protezione Speciale	0	<input type="text" value="0%"/>
sic - Siti di Importanza Comunitaria	0	<input type="text" value="0%"/>	ap_siba - Ambiti partic. interesse amb.	0	<input type="text" value="0%"/>
aa_siba - Territ. sopra i 1600 m s.l.m.	0	<input type="text" value="0%"/>	bi_siba - Bellezze individue		<input type="checkbox"/>
ba_siba - Bellezze d'insieme	0	<input type="text" value="0%"/>	pan - Parchi Naturali	0	<input type="text" value="0%"/>
gh_siba - Circhi glaciali	0	<input type="text" value="0%"/>	vli - Vincolo di rispetto lacuale	0	<input type="text" value="0%"/>
vfi - Vincolo di rispetto fluviale	0	<input type="text" value="0%"/>	beni_PT - Beni immobili vincolati		<input type="checkbox"/>
beni_mos - Beni storico culturali	0	<input type="text" value="0%"/>	amb_paes - Ambiti paesistici	0	<input type="text" value="0%"/>
mn_pl - Monumenti naturali areali	0	<input type="text" value="0%"/>			

Intersezioni con gli ambiti più significativi individuati dal Piano Territoriale Comprensoriale (PTCP)

Superficie richiesta	1.106		P06_agricole	0	<input type="text" value="0%"/>
P07a_varchi	0	<input type="text" value="0%"/>	P07b_varchi_consigliati	0	<input type="text" value="0%"/>
P08_naturalità_fluviale	0	<input type="text" value="0%"/>	P09_terrazzamenti	0	<input type="text" value="0%"/>
P14_paesaggio_versante	0	<input type="text" value="0%"/>	P24_degradati	0	<input type="text" value="0%"/>
P25a_fascia_str_panor	0	<input type="text" value="0%"/>	P40_fascia_ferrovia	0	<input type="text" value="0%"/>

Intersezioni con le aree individuate sul vigente PRG

Intersez. con aree georischio

E3 - ZONE A VINCOLO SPECIALE	mq	1.106	Classe di fattibilità	3	513
V - ZONE A VINCOLO NON AEDIFICANDI	mq	1.106	Classe di fattibilità	3	70
			Classe di fattibilità	4	523

Intersezione con le aree a valenza paesistica e ambientale

Intersezione con aree sottoposte a vincoli sovraordinati

Vincolo di Rispetto cimiteriale	0	<input type="text" value="0%"/>	Vincolo di rispetto ferroviario	0	<input type="text" value="0%"/>
Vincolo di rispetto elettrodotto (indicativo)	0	<input type="text" value="0%"/>	Vincolo idrogeologico	1.106	<input type="text" value="100%"/>
Vincolodi rispetto metanodotto (indicativo)	0	<input type="text" value="0%"/>	Vincolo di rispetto delle sorgenti	0	<input type="text" value="0%"/>
Vincolo di rispetto stradale	0	<input type="text" value="0%"/>	Vincolo di rispetto reticolo idrico minore	523	<input type="text" value="47%"/>
Vincolo di cava	0	<input type="text" value="0%"/>	Ambito prossimo a monumento vincolato	0	<input type="text" value="0%"/>



COMUNE DI GROSIO (SO)

PIANO DI GOVERNO DEL TERRITORIO

Istruttoria ed esame delle richieste dei cittadini

Data protocollo: 23/12/1999 N° prot. 12657 Località: Vernuga

N° richiesta
59
Area interessata mq
616,31

Tipo richiesta: 1 Inserimento edificabilità a destinazione residenziale

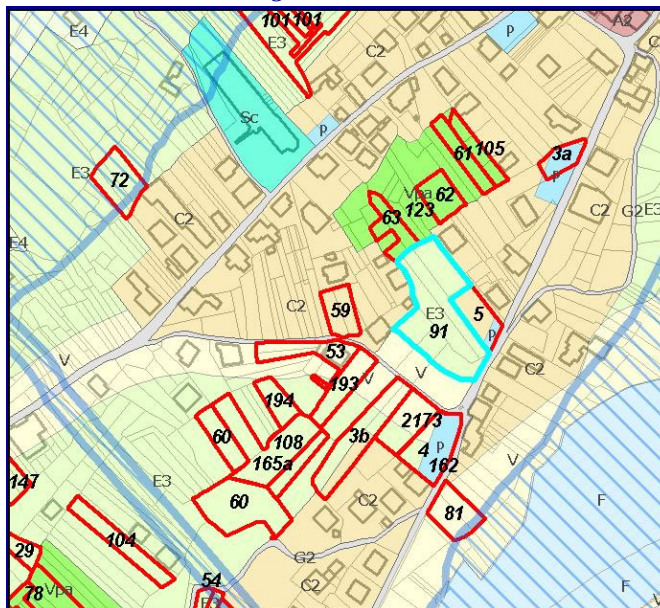
Fg. 50 627 630 632

Richiedenti: Sig. Cimetti Cristoforo

Sintesi richiesta: Il sig. Cimetti Cristoforo Proprietario dei mappali n. 627-632 localizzati in zona C2, 630 localizzato nel PL del foglio n. 50 CHIEDE cortesemente di voler prendere in considerazione la possibilità di mutare la destinazione d'uso del mappale incluso nel PIL, unificandolai all'area C2 perchè non preclude l'edificazione. Si rende noto che i proprietari dei fondi limitrofi non intendono procedere alla redazione del piano di lottizzazione.

Rif. fotografico dell'ambito della richiesta

Stralcio azzonamento vigente - scala 1:5000



Criteri punteggio: 1 = bassa problematicità - 10 problematicità molto elevata

1. Classe georischio:		3,3
2. SIBA		0,0
3. PTCF		0,0
4. Vincoli sovraordinati:		2,0

Altre intersezioni significative con parti

del territorio consolidato	mq	616	100%
dei nuclei di antica formazione	mq	0	0%
dei PA già nel PRG vigente	mq	0	0%
di standard già nel PRG Vigente	mq	0	0%

VALORE PONDERALE TOTALE: 1,73

eventuali altre richieste riguardanti il medesimo ambito territoriale:

Già accolta

Conclusioni



COMUNE DI GROSIO (SO)

PIANO DI GOVERNO DEL TERRITORIO

Istruttoria ed esame delle richieste dei cittadini

Data protocollo: 23/12/1999 N° prot. 12657 Località: Vernuga

N° richiesta
59
Area interessata mq
616,31

Intersezioni con gli ambiti individuati dal Sistema Informativo Beni Ambientali (SIBA)

Superficie interessata dalla richiesta mq	616	pa - Parchi Regionali e Nazionali	0	<input type="text" value="0%"/>
plis - Parchi locali interesse sovracc.	0	rs - Riserve regionali e nazionali	0	<input type="text" value="0%"/>
sic - Siti di Importanza Comunitaria	0	zps - Zone di Protezione Speciale	0	<input type="text" value="0%"/>
aa_siba - Territ. sopra i 1600 m s.l.m.	0	ap_siba - Ambiti partic. interesse amb.	0	<input type="text" value="0%"/>
ba_siba - Bellezze d'insieme	0	bi_siba - Bellezze individue		<input type="checkbox"/>
gh_siba - Circhi glaciali	0	pan - Parchi Naturali	0	<input type="text" value="0%"/>
vfi - Vincolo di rispetto fluviale	0	vli - Vincolo di rispetto lacuale	0	<input type="text" value="0%"/>
beni_mos - Beni storico culturali	0	beni_PT - Beni immobili vincolati		<input type="checkbox"/>
mn_pl - Monumenti naturali areali	0	amb_paes - Ambiti paesistici	0	<input type="text" value="0%"/>

Intersezioni con gli ambiti più significativi individuati dal Piano Territoriale Comprensoriale (PTCP)

Superficie richiesta	616	P06_agricole	0	<input type="text" value="0%"/>
P07a_varchi	0	P07b_varchi_consigliati	0	<input type="text" value="0%"/>
P08_naturalità_fluviale	0	P09_terrazzamenti	0	<input type="text" value="0%"/>
P14_paesaggio_versante	0	P24_degradati	0	<input type="text" value="0%"/>
P25a_fascia_str_panor	0	P40_fascia_ferrovia	0	<input type="text" value="0%"/>

Intersezioni con le aree individuate sul vigente PRG

C2 - ZONE RESIDENZIALI DI ESPANSIONE	mq	616
V - ZONE A VINCOLO NON AEDIFICANDI	mq	616
AREE DESTINATE ALLA MOBILITA'	mq	616

Intersez. con aree georischio

Classe di fattibilità	2	494
Classe di fattibilità	2	123

Intersezione con le aree a valenza paesistica e ambientale

Intersezione con aree sottoposte a vincoli sovraordinati

Vincolo di Rispetto cimiteriale	0	<input type="text" value="0%"/>	Vincolo di rispetto ferroviario	0	<input type="text" value="0%"/>
Vincolo di rispetto elettrodotto (indicativo)	0	<input type="text" value="0%"/>	Vincolo idrogeologico	616	<input type="text" value="100%"/>
Vincolodi rispetto metanodotto (indicativo)	0	<input type="text" value="0%"/>	Vincolo di rispetto delle sorgenti	0	<input type="text" value="0%"/>
Vincolo di rispetto stradale	0	<input type="text" value="0%"/>	Vincolo di rispetto reticolo idrico minore	0	<input type="text" value="0%"/>
Vincolo di cava	0	<input type="text" value="0%"/>	Ambito prossimo a monumento vincolato	0	<input type="text" value="0%"/>



COMUNE DI GROSIO (SO)
PIANO DI GOVERNO DEL TERRITORIO
Istruttoria ed esame delle richieste dei cittadini

Data protocollo: 30/12/1999 N° prot. 12907 Località: Via Martiri della Libertà

N° richiesta	60
Area interessata mq	2.570,56

Tipo richiesta: 1 Inserimento edificabilità a destinazione residenziale

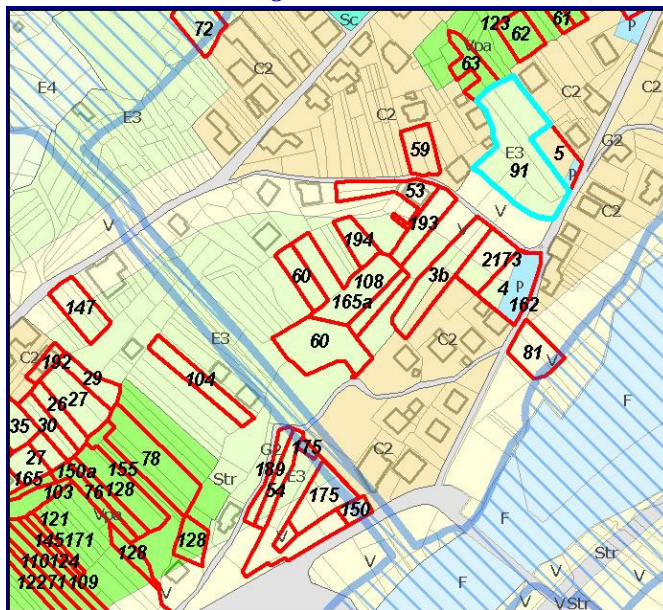
Fg. 63 474 67 69

Richiedenti: Sig. Pini Giacomo

Sintesi richiesta: Il sig. Pini Giacomo proprietario dei mappali n. 67-69-474 del foglio n. 63 attualmente localizzati in zona E3 CHIEDE che i terreni sopracitati vengano inseriti in zona C2. Tale variante del PRG comporterà un aumento inferiore al 10% relativamente alla zona in esame e gli interessati provvederanno loro stessi al conseguente adempimento della dotazione di aree di standard e della viabilità.

Rif. fotografico dell'ambito della richiesta

Stralcio azzonamento vigente - scala 1:5000



Criteria punteggiato: 1 = bassa problematicità - 10 problematicità molto elevata

- | | | |
|---------------------------|--|------------|
| 1. Classe georischio: | | 3,3 |
| 2. SIBA | | 0,9 |
| 3. PTCP | | 0,0 |
| 4. Vincoli sovraordinati: | | 1,7 |

Altre intersezioni significative con parti

del territorio consolidato	mq	33	1%
dei nuclei di antica formazione	mq	0	0%
dei PA già nel PRG vigente	mq	0	0%
di standard già nel PRG Vigente	mq	0	0%

VALORE PONDERALE TOTALE: 1,86

eventuali altre richieste riguardanti il medesimo ambito territoriale:

165a del 29/09/2006 Inserimento edificabilità a destinazione residenziale sovrapp. mq 420

Già accolta

Conclusioni



COMUNE DI GROSIO (SO)

PIANO DI GOVERNO DEL TERRITORIO

Istruttoria ed esame delle richieste dei cittadini

Data protocollo: 30/12/1999 N° prot. 12907 Località: Via Martiri della Libertà

N° richiesta

60

Area interessata mq

2.570,56

Intersezioni con gli ambiti individuati dal Sistema Informativo Beni Ambientali (SIBA)

<u>Superficie interessata dalla richiesta mq</u>		2.571			
pa - Parchi Regionali e Nazionali	0	<input type="text" value="0%"/>	rs - Riserve regionali e nazionali	0	<input type="text" value="0%"/>
plis - Parchi locali interesse sovracc.	0	<input type="text" value="0%"/>	zps - Zone di Protezione Speciale	0	<input type="text" value="0%"/>
sic - Siti di Importanza Comunitaria	0	<input type="text" value="0%"/>	ap_siba - Ambiti partic. interesse amb.	0	<input type="text" value="0%"/>
aa_siba - Territ. sopra i 1600 m s.l.m.	0	<input type="text" value="0%"/>	bi_siba - Bellezze individue		<input type="checkbox"/>
ba_siba - Bellezze d'insieme	0	<input type="text" value="0%"/>	pan - Parchi Naturali	0	<input type="text" value="0%"/>
gh_siba - Circhi glaciali	0	<input type="text" value="0%"/>	vli - Vincolo di rispetto lacuale	0	<input type="text" value="0%"/>
vfi - Vincolo di rispetto fluviale	304	<input type="text" value="12%"/>	beni_PT - Beni immobili vincolati		<input type="checkbox"/>
beni_mos - Beni storico culturali	0	<input type="text" value="0%"/>	amb_paes - Ambiti paesistici	0	<input type="text" value="0%"/>
mn_pl - Monumenti naturali areali	0	<input type="text" value="0%"/>			

Intersezioni con gli ambiti più significativi individuati dal Piano Territoriale Comprensoriale (PTCP)

Superficie richiesta	2.571		P06_agricole	0	<input type="text" value="0%"/>
P07a_varchi	0	<input type="text" value="0%"/>	P07b_varchi_consigliati	0	<input type="text" value="0%"/>
P08_naturalità_fluviale	0	<input type="text" value="0%"/>	P09_terrazzamenti	0	<input type="text" value="0%"/>
P14_paesaggio_versante	0	<input type="text" value="0%"/>	P24_degradati	0	<input type="text" value="0%"/>
P25a_fascia_str_panor	0	<input type="text" value="0%"/>	P40_fascia_ferrovia	0	<input type="text" value="0%"/>

Intersezioni con le aree individuate sul vigente PRG

E3 - ZONE A VINCOLO SPECIALE	mq	1.573
AREE DESTINATE ALLA MOBILITA'	mq	1.573
E3 - ZONE A VINCOLO SPECIALE	mq	420
AREE DESTINATE ALLA MOBILITA'	mq	420
E3 - ZONE A VINCOLO SPECIALE	mq	577
V - ZONE A VINCOLO NON AEDIFICANDI	mq	577
AREE DESTINATE ALLA MOBILITA'	mq	577
E3 - ZONE A VINCOLO SPECIALE	mq	0
V - ZONE A VINCOLO NON AEDIFICANDI	mq	0
AREE DESTINATE ALLA MOBILITA'	mq	0

Intersez. con aree georischio

Classe di fattibilità	2	1.951
Classe di fattibilità	2	200
Classe di fattibilità	2	420
Classe di fattibilità	2	0

Intersezione con le aree a valenza paesistica e ambientale

Intersezione con aree sottoposte a vincoli sovraordinati

Vincolo di Rispetto cimiteriale	0	<input type="text" value="0%"/>	Vincolo di rispetto ferroviario	0	<input type="text" value="0%"/>
Vincolo di rispetto elettrodotto (indicativo)	0	<input type="text" value="0%"/>	Vincolo idrogeologico	2.150	<input type="text" value="84%"/>
Vincolodi rispetto metanodotto (indicativo)	0	<input type="text" value="0%"/>	Vincolo di rispetto delle sorgenti	0	<input type="text" value="0%"/>
Vincolo di rispetto stradale	0	<input type="text" value="0%"/>	Vincolo di rispetto reticolo idrico minore	0	<input type="text" value="0%"/>
Vincolo di cava	0	<input type="text" value="0%"/>	Ambito prossimo a monumento vincolato	0	<input type="text" value="0%"/>



COMUNE DI GROSIO (SO)

PIANO DI GOVERNO DEL TERRITORIO

Istruttoria ed esame delle richieste dei cittadini

Data protocollo: 30/03/2001 N° prot. 3022 Località: Vernuga

N° richiesta
61
Area interessata mq
554,05

Tipo richiesta: 1 Inserimento edificabilità a destinazione residenziale

Fg. 50 143

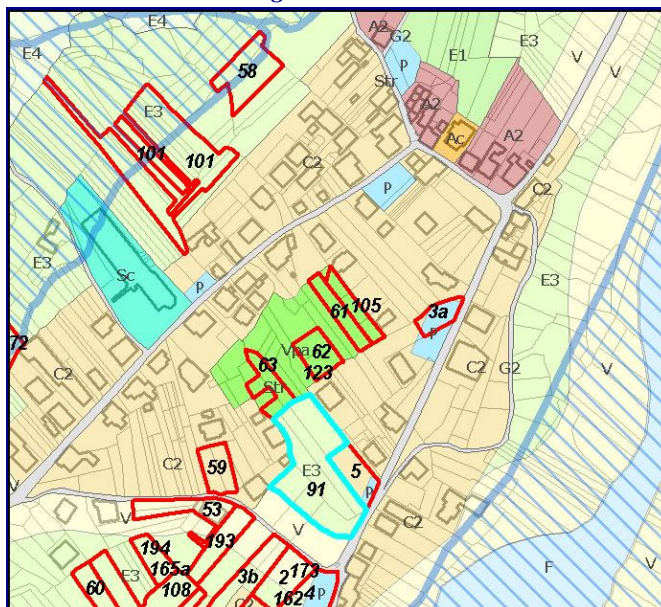
Richiedenti: Sig. Sala Elia

Sintesi richiesta: La sig.ra Sala Elia proprietaria dei mappali n. 143 del foglio n. 50 attualmente localizzato in zona VPA (verde pubblico attrezzato) CHIEDE di ampliare la zona C2 al fine di rendere edificabile il terreno sopraccitato. (Nei primi anni 80 faceva già parte della zona edificabile).

Rif. fotografico dell'ambito della richiesta



Stralcio azionamento vigente - scala 1:5000



Criteri punteggio: 1 = bassa problematicità - 10 problematicità molto elevata

1. Classe georischio:		3,3
2. SIBA		0,0
3. PTCP		0,0
4. Vincoli sovraordinati:		2,0

VALORE PONDERALE TOTALE: 1,73

Altre intersezioni significative con parti

del territorio consolidato	mq	1	0%
dei nuclei di antica formazione	mq	0	0%
dei PA già nel PRG vigente	mq	0	0%
di standard già nel PRG Vigente	mq	554	100%

eventuali altre richieste riguardanti il medesimo ambito territoriale:

105 del 06/06/2003	Inserimento edificabilità a destinazione residenziale	sovrapp. mq	1
--------------------	---	-------------	---

Già accolta

Conclusioni



COMUNE DI GROSIO (SO)

PIANO DI GOVERNO DEL TERRITORIO

Istruttoria ed esame delle richieste dei cittadini

Data protocollo: 30/03/2001 N° prot. 3022 Località: Vernuga

N° richiesta
61
Area interessata mq
554,05

Intersezioni con gli ambiti individuati dal Sistema Informativo Beni Ambientali (SIBA)

Superficie interessata dalla richiesta mq	554	pa - Parchi Regionali e Nazionali	0	<input type="text" value="0%"/>
plis - Parchi locali interesse sovracc.	0	rs - Riserve regionali e nazionali	0	<input type="text" value="0%"/>
sic - Siti di Importanza Comunitaria	0	zps - Zone di Protezione Speciale	0	<input type="text" value="0%"/>
aa_siba - Territ. sopra i 1600 m s.l.m.	0	ap_siba - Ambiti partic. interesse amb.	0	<input type="text" value="0%"/>
ba_siba - Bellezze d'insieme	0	bi_siba - Bellezze individue		<input type="checkbox"/>
gh_siba - Circhi glaciali	0	pan - Parchi Naturali	0	<input type="text" value="0%"/>
vfi - Vincolo di rispetto fluviale	0	vli - Vincolo di rispetto lacuale	0	<input type="text" value="0%"/>
beni_mos - Beni storico culturali	0	beni_PT - Beni immobili vincolati		<input type="checkbox"/>
mn_pl - Monumenti naturali areali	0	amb_paes - Ambiti paesistici	0	<input type="text" value="0%"/>

Intersezioni con gli ambiti più significativi individuati dal Piano Territoriale Comprensoriale (PTCP)

Superficie richiesta	554	P06_agricole	0	<input type="text" value="0%"/>
P07a_varchi	0	P07b_varchi_consigliati	0	<input type="text" value="0%"/>
P08_naturalità_fluviale	0	P09_terrazzamenti	0	<input type="text" value="0%"/>
P14_paesaggio_versante	0	P24_degradati	0	<input type="text" value="0%"/>
P25a_fascia_str_panor	0	P40_fascia_ferrovia	0	<input type="text" value="0%"/>

Intersezioni con le aree individuate sul vigente PRG

Intersez. con aree georischio

Vpa - AREE A VERDE PUBBLICO ATTREZZATO	mq	553	Classe di fattibilità	2	337
V - ZONE A VINCOLO NON AEDIFICANDI	mq	553	Classe di fattibilità	2	216
AREE DESTINATE ALLA MOBILITA'	mq	553	Classe di fattibilità	2	1
Vpa - AREE A VERDE PUBBLICO ATTREZZATO	mq	1			
V - ZONE A VINCOLO NON AEDIFICANDI	mq	1			
AREE DESTINATE ALLA MOBILITA'	mq	1			

Intersezione con le aree a valenza paesistica e ambientale

Intersezione con aree sottoposte a vincoli sovraordinati

Vincolo di Rispetto cimiteriale	0	<input type="text" value="0%"/>	Vincolo di rispetto ferroviario	0	<input type="text" value="0%"/>
Vincolo di rispetto elettrodotto (indicativo)	0	<input type="text" value="0%"/>	Vincolo idrogeologico	553	<input type="text" value="100%"/>
Vincolodi rispetto metanodotto (indicativo)	0	<input type="text" value="0%"/>	Vincolo di rispetto delle sorgenti	0	<input type="text" value="0%"/>
Vincolo di rispetto stradale	0	<input type="text" value="0%"/>	Vincolo di rispetto reticolo idrico minore	0	<input type="text" value="0%"/>
Vincolo di cava	0	<input type="text" value="0%"/>	Ambito prossimo a monumento vincolato	0	<input type="text" value="0%"/>



COMUNE DI GROSIO (SO)

PIANO DI GOVERNO DEL TERRITORIO

Istruttoria ed esame delle richieste dei cittadini

Data protocollo: 13/03/2001 N° prot. 2358 Località: Vernuga

N° richiesta
62
Area interessata mq
606,30

Tipo richiesta: 1 Inserimento edificabilità a destinazione residenziale

Fg. 50 600 601

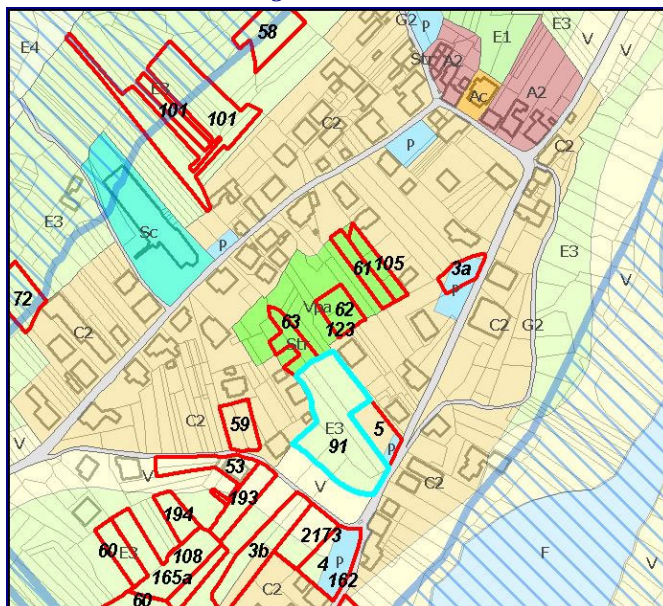
Richiedenti: Sig.ra Fazzini Linda

Sintesi richiesta: La sig.ra Fazzini Linda proprietaria dei mappali n. 600-601 del foglio n. 50 localizzati in zona "VPA - Vede Pubblico Attrezzato" ma confinante con la zona "C2 - Residenziale di Espansione" CHIEDE di poter ampliare l'esistente zona C2 inserendo i terreni sopraccitati al fine di poter realizzare un fabbricato ad uso civile abitazione. (Verificare il mappale n. 600 sulla richiesta è il n. 660 ma non è all'interno del Vpa e non è unito al n. 601).

Rif. fotografico dell'ambito della richiesta



Stralcio azzonamento vigente - scala 1:5000



Criteria punteggi: 1 = bassa problematicità - 10 problematicità molto elevata

- 1. Classe georischio: 3,3
- 2. SIBA 0,0
- 3. PTCP 0,0
- 4. Vincoli sovraordinati: 2,0

VALORE PONDERALE TOTALE: 1,73

Altre intersezioni significative con parti

del territorio consolidato	mq	606	100%
dei nuclei di antica formazione	mq	0	0%
dei PA già nel PRG vigente	mq	0	0%
di standard già nel PRG Vigente	mq	606	100%

eventuali altre richieste riguardanti il medesimo ambito territoriale:

123 del 16/10/2006 Inserimento edificabilità a destinazione residenziale sovrapp. mq 606

Già accolta

Conclusioni



COMUNE DI GROSIO (SO)

PIANO DI GOVERNO DEL TERRITORIO

Istruttoria ed esame delle richieste dei cittadini

Data protocollo: 13/03/2001 N° prot. 2358 Località: Vernuga

N° richiesta

62

Area interessata mq

606,30

Intersezioni con gli ambiti individuati dal Sistema Informativo Beni Ambientali (SIBA)

<u>Superficie interessata dalla richiesta mq</u>		606			
pa - Parchi Regionali e Nazionali	0	<input type="text" value="0%"/>	rs - Riserve regionali e nazionali	0	<input type="text" value="0%"/>
plis - Parchi locali interesse sovracc.	0	<input type="text" value="0%"/>	zps - Zone di Protezione Speciale	0	<input type="text" value="0%"/>
sic - Siti di Importanza Comunitaria	0	<input type="text" value="0%"/>	ap_siba - Ambiti partic. interesse amb.	0	<input type="text" value="0%"/>
aa_siba - Territ. sopra i 1600 m s.l.m.	0	<input type="text" value="0%"/>	bi_siba - Bellezze individue		<input type="checkbox"/>
ba_siba - Bellezze d'insieme	0	<input type="text" value="0%"/>	pan - Parchi Naturali	0	<input type="text" value="0%"/>
gh_siba - Circhi glaciali	0	<input type="text" value="0%"/>	vli - Vincolo di rispetto lacuale	0	<input type="text" value="0%"/>
vfi - Vincolo di rispetto fluviale	0	<input type="text" value="0%"/>	beni_PT - Beni immobili vincolati		<input type="checkbox"/>
beni_mos - Beni storico culturali	0	<input type="text" value="0%"/>	amb_paes - Ambiti paesistici	0	<input type="text" value="0%"/>
mn_pl - Monumenti naturali areali	0	<input type="text" value="0%"/>			

Intersezioni con gli ambiti più significativi individuati dal Piano Territoriale Comprensoriale (PTCP)

Superficie richiesta	606		P06_agricole	0	<input type="text" value="0%"/>
P07a_varchi	0	<input type="text" value="0%"/>	P07b_varchi_consigliati	0	<input type="text" value="0%"/>
P08_naturalità_fluviale	0	<input type="text" value="0%"/>	P09_terrazzamenti	0	<input type="text" value="0%"/>
P14_paesaggio_versante	0	<input type="text" value="0%"/>	P24_degradati	0	<input type="text" value="0%"/>
P25a_fascia_str_panor	0	<input type="text" value="0%"/>	P40_fascia_ferrovia	0	<input type="text" value="0%"/>

Intersezioni con le aree individuate sul vigente PRG

Intersez. con aree georischio

Vpa - AREE A VERDE PUBBLICO ATTREZZATO	mq	0	Classe di fattibilità	2	0
V - ZONE A VINCOLO NON AEDIFICANDI	mq	0	Classe di fattibilità	2	399
AREE DESTINATE ALLA MOBILITA'	mq	0	Classe di fattibilità	2	207
Vpa - AREE A VERDE PUBBLICO ATTREZZATO	mq	606			
V - ZONE A VINCOLO NON AEDIFICANDI	mq	606			
AREE DESTINATE ALLA MOBILITA'	mq	606			

Intersezione con le aree a valenza paesistica e ambientale

Intersezione con aree sottoposte a vincoli sovraordinati

Vincolo di Rispetto cimiteriale	0	<input type="text" value="0%"/>	Vincolo di rispetto ferroviario	0	<input type="text" value="0%"/>
Vincolo di rispetto elettrodotto (indicativo)	0	<input type="text" value="0%"/>	Vincolo idrogeologico	606	<input type="text" value="100%"/>
Vincolodi rispetto metanodotto (indicativo)	0	<input type="text" value="0%"/>	Vincolo di rispetto delle sorgenti	0	<input type="text" value="0%"/>
Vincolo di rispetto stradale	0	<input type="text" value="0%"/>	Vincolo di rispetto reticolo idrico minore	0	<input type="text" value="0%"/>
Vincolo di cava	0	<input type="text" value="0%"/>	Ambito prossimo a monumento vincolato	0	<input type="text" value="0%"/>



COMUNE DI GROSIO (SO)

PIANO DI GOVERNO DEL TERRITORIO

Istruttoria ed esame delle richieste dei cittadini

Data protocollo: 29/03/2001 N° prot. 2924 Località: Vernuga

N° richiesta
63
Area interessata mq
604,61

Tipo richiesta: 1 Inserimento edificabilità a destinazione residenziale

Fg. 50 333 623 625

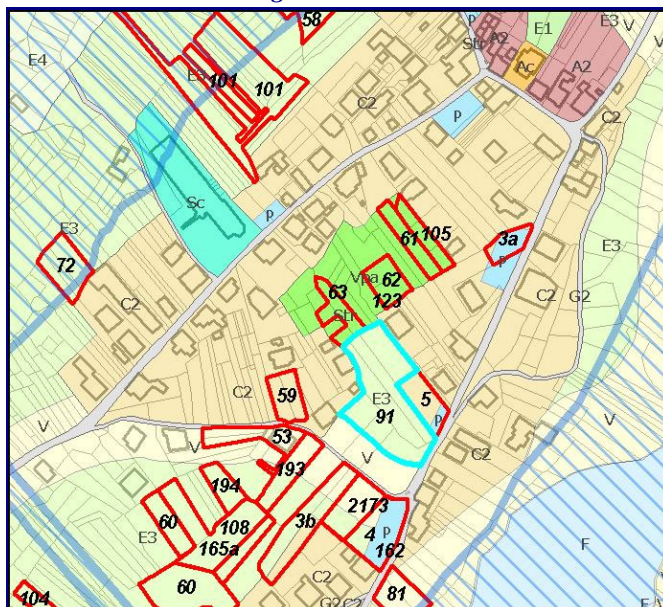
Richiedenti: Sig. Besio Italo Stefano

Sintesi richiesta: Il sig. Besio Italo Martino proprietario dei mappali n. 623-625-333 del foglio n. 63 attualmente localizzati in VPA CHIEDE che gli appezzamenti summenzionati, essendo a ridosso della zona C2, vengano inseriti tra le aree edificabili.

Rif. fotografico dell'ambito della richiesta



Stralcio azzonamento vigente - scala 1:5000



Criteria punteggi: 1 = bassa problematicità - 10 problematicità molto elevata

1. Classe georischio:		3,3
2. SIBA		0,0
3. PTCP		0,0
4. Vincoli sovraordinati:		2,0

Altre intersezioni significative con parti

del territorio consolidato	mq	605	100%
dei nuclei di antica formazione	mq	0	0%
dei PA già nel PRG vigente	mq	0	0%
di standard già nel PRG Vigente	mq	605	100%

VALORE PONDERALE TOTALE: 1,73

eventuali altre richieste riguardanti il medesimo ambito territoriale:

Già accolta

Conclusioni



COMUNE DI GROSIO (SO)

PIANO DI GOVERNO DEL TERRITORIO

Istruttoria ed esame delle richieste dei cittadini

Data protocollo: 29/03/2001 N° prot. 2924 Località: Vernuga

N° richiesta
63
Area interessata mq
604,61

Intersezioni con gli ambiti individuati dal Sistema Informativo Beni Ambientali (SIBA)

Superficie interessata dalla richiesta mq	605	pa - Parchi Regionali e Nazionali	0	<input type="text" value="0%"/>
plis - Parchi locali interesse sovracc.	0	rs - Riserve regionali e nazionali	0	<input type="text" value="0%"/>
sic - Siti di Importanza Comunitaria	0	zps - Zone di Protezione Speciale	0	<input type="text" value="0%"/>
aa_siba - Territ. sopra i 1600 m s.l.m.	0	ap_siba - Ambiti partic. interesse amb.	0	<input type="text" value="0%"/>
ba_siba - Bellezze d'insieme	0	bi_siba - Bellezze individue		<input type="checkbox"/>
gh_siba - Circhi glaciali	0	pan - Parchi Naturali	0	<input type="text" value="0%"/>
vfi - Vincolo di rispetto fluviale	0	vli - Vincolo di rispetto lacuale	0	<input type="text" value="0%"/>
beni_mos - Beni storico culturali	0	beni_PT - Beni immobili vincolati		<input type="checkbox"/>
mn_pl - Monumenti naturali areali	0	amb_paes - Ambiti paesistici	0	<input type="text" value="0%"/>

Intersezioni con gli ambiti più significativi individuati dal Piano Territoriale Comprensoriale (PTCP)

Superficie richiesta	605	P06_agricole	0	<input type="text" value="0%"/>
P07a_varchi	0	P07b_varchi_consigliati	0	<input type="text" value="0%"/>
P08_naturalità_fluviale	0	P09_terrazzamenti	0	<input type="text" value="0%"/>
P14_paesaggio_versante	0	P24_degradati	0	<input type="text" value="0%"/>
P25a_fascia_str_panor	0	P40_fascia_ferrovia	0	<input type="text" value="0%"/>

Intersezioni con le aree individuate sul vigente PRG

Vpa - AREE A VERDE PUBBLICO ATTREZZATO	mq	605
V - ZONE A VINCOLO NON AEDIFICANDI	mq	605
AREE DESTINATE ALLA MOBILITA'	mq	605

Intersez. con aree georischio

Classe di fattibilità	2	238
Classe di fattibilità	2	367

Intersezione con le aree a valenza paesistica e ambientale

Intersezione con aree sottoposte a vincoli sovraordinati

Vincolo di Rispetto cimiteriale	0	<input type="text" value="0%"/>	Vincolo di rispetto ferroviario	0	<input type="text" value="0%"/>
Vincolo di rispetto elettrodotto (indicativo)	0	<input type="text" value="0%"/>	Vincolo idrogeologico	605	<input type="text" value="100%"/>
Vincolodi rispetto metanodotto (indicativo)	0	<input type="text" value="0%"/>	Vincolo di rispetto delle sorgenti	0	<input type="text" value="0%"/>
Vincolo di rispetto stradale	0	<input type="text" value="0%"/>	Vincolo di rispetto reticolo idrico minore	0	<input type="text" value="0%"/>
Vincolo di cava	0	<input type="text" value="0%"/>	Ambito prossimo a monumento vincolato	0	<input type="text" value="0%"/>



COMUNE DI GROSIO (SO)

PIANO DI GOVERNO DEL TERRITORIO

Istruttoria ed esame delle richieste dei cittadini

Data protocollo: 24/01/2002 N° prot. 945 Località: Via Milano

N° richiesta
64
Area interessata mq
301,30

Tipo richiesta: 1 Inserimento edificabilità a destinazione residenziale

Fg. 70 283

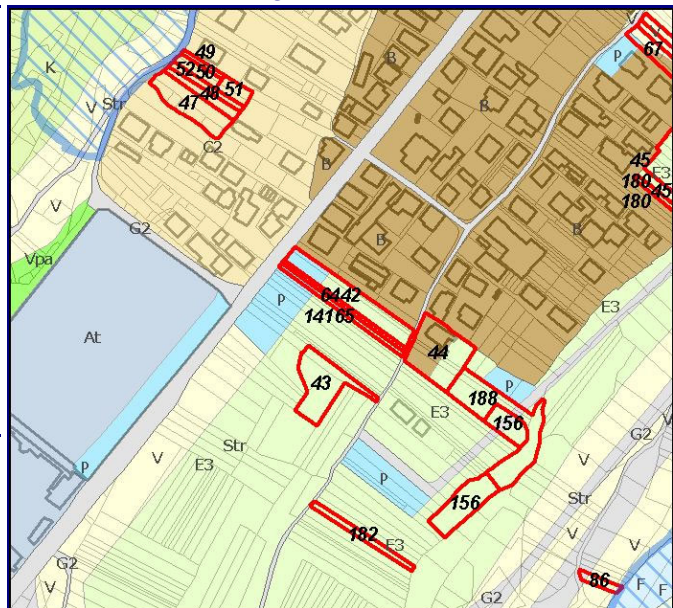
Richiedenti: Sig.ra Capetti Maria

Sintesi richiesta: La sig.ra Capetti Maria proprietaria del mappale n. 283 del foglio n. 70 attualmente ricadente da PRG vigente in parte in zona E3 in parte in zona P CHIEDE di ampliare la zona B in modo da rendere edificabile il terreno sopracitato.

Rif. fotografico dell'ambito della richiesta



Stralcio azionamento vigente - scala 1:5000



Criteria punteggi: 1 = bassa problematicità - 10 problematicità molto elevata

1. Classe georischio:		3,3
2. SIBA		0,0
3. PTCP		0,0
4. Vincoli sovraordinati:		2,0

Altre intersezioni significative con parti

del territorio consolidato	mq	2	1%
dei nuclei di antica formazione	mq	0	0%
dei PA già nel PRG vigente	mq	0	0%
di standard già nel PRG Vigente	mq	87	29%

VALORE PONDERALE TOTALE: 1,73

eventuali altre richieste riguardanti il medesimo ambito territoriale:

141 del 06/10/2006	Inserimento edificabilità a destinazione residenziale	sovrapp. mq	301
--------------------	---	-------------	-----

Già accolta

Conclusioni



COMUNE DI GROSIO (SO)

PIANO DI GOVERNO DEL TERRITORIO

Istruttoria ed esame delle richieste dei cittadini

Data protocollo: 24/01/2002 N° prot. 945 Località: Via Milano

N° richiesta
64
Area interessata mq
301,30

Intersezioni con gli ambiti individuati dal Sistema Informativo Beni Ambientali (SIBA)

Superficie interessata dalla richiesta mq	301	pa - Parchi Regionali e Nazionali	0	<input type="text" value="0%"/>
plis - Parchi locali interesse sovracc.	0	rs - Riserve regionali e nazionali	0	<input type="text" value="0%"/>
sic - Siti di Importanza Comunitaria	0	zps - Zone di Protezione Speciale	0	<input type="text" value="0%"/>
aa_siba - Territ. sopra i 1600 m s.l.m.	0	ap_siba - Ambiti partic. interesse amb.	0	<input type="text" value="0%"/>
ba_siba - Bellezze d'insieme	0	bi_siba - Bellezze individue		<input type="checkbox"/>
gh_siba - Circhi glaciali	0	pan - Parchi Naturali	0	<input type="text" value="0%"/>
vfi - Vincolo di rispetto fluviale	0	vli - Vincolo di rispetto lacuale	0	<input type="text" value="0%"/>
beni_mos - Beni storico culturali	0	beni_PT - Beni immobili vincolati		<input type="checkbox"/>
mn_pl - Monumenti naturali areali	0	amb_paes - Ambiti paesistici	0	<input type="text" value="0%"/>

Intersezioni con gli ambiti più significativi individuati dal Piano Territoriale Comprensoriale (PTCP)

Superficie richiesta	301	P06_agricole	0	<input type="text" value="0%"/>
P07a_varchi	0	P07b_varchi_consigliati	0	<input type="text" value="0%"/>
P08_naturalità_fluviale	0	P09_terrazzamenti	0	<input type="text" value="0%"/>
P14_paesaggio_versante	0	P24_degradati	0	<input type="text" value="0%"/>
P25a_fascia_str_panor	0	P40_fascia_ferrovia	0	<input type="text" value="0%"/>

Intersezioni con le aree individuate sul vigente PRG

Intersez. con aree georischio

P - AREE DI PARCHEGGIO PUBBLICO	mq	87	Classe di fattibilità	2	301
AREE DESTINATE ALLA MOBILITA'	mq	87			
E3 - ZONE A VINCOLO SPECIALE	mq	215			
AREE DESTINATE ALLA MOBILITA'	mq	215			

Intersezione con le aree a valenza paesistica e ambientale

Intersezione con aree sottoposte a vincoli sovraordinati

Vincolo di Rispetto cimiteriale	0	<input type="text" value="0%"/>	Vincolo di rispetto ferroviario	0	<input type="text" value="0%"/>
Vincolo di rispetto elettrodotto (indicativo)	0	<input type="text" value="0%"/>	Vincolo idrogeologico	301	<input type="text" value="100%"/>
Vincolodi rispetto metanodotto (indicativo)	0	<input type="text" value="0%"/>	Vincolo di rispetto delle sorgenti	0	<input type="text" value="0%"/>
Vincolo di rispetto stradale	0	<input type="text" value="0%"/>	Vincolo di rispetto reticolo idrico minore	0	<input type="text" value="0%"/>
Vincolo di cava	0	<input type="text" value="0%"/>	Ambito prossimo a monumento vincolato	0	<input type="text" value="0%"/>



COMUNE DI GROSIO (SO)

PIANO DI GOVERNO DEL TERRITORIO

Istruttoria ed esame delle richieste dei cittadini

Data protocollo: 24/01/2002 N° prot. 946 Località: Via Milano

N° richiesta
65
Area interessata mq
309,00

Tipo richiesta: 1 Inserimento edificabilità a destinazione residenziale

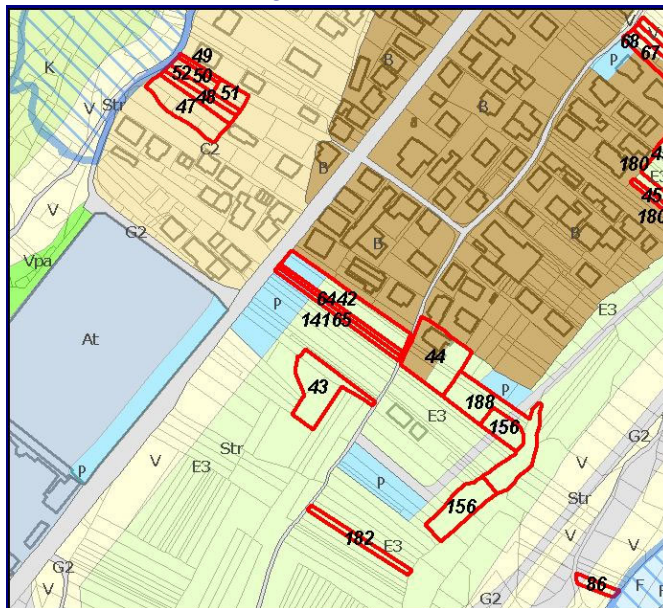
Fg. 70 459

Richiedenti: Sig.ra Capetti Domenica

Sintesi richiesta: La sig.ra Capetti Domenica proprietaria del mappale n. 459 del foglio n. 70 attualmente ricadente da PRG vigente in parte in zona E3 in parte in zona P CHIEDE di ampliare la zona B in modo da rendere edificabile il terreno sopraccitato.

Rif. fotografico dell'ambito della richiesta

Stralcio azionamento vigente - scala 1:5000



Criteri punteggio: 1 = bassa problematicità - 10 problematicità molto elevata

1. Classe georischio:		3,3
2. SIBA		0,0
3. PTCP		0,0
4. Vincoli sovraordinati:		2,0

Altre intersezioni significative con parti

del territorio consolidato	mq	1	0%
dei nuclei di antica formazione	mq	0	0%
dei PA già nel PRG vigente	mq	0	0%
di standard già nel PRG Vigente	mq	87	28%

VALORE PONDERALE TOTALE: **1,73**

eventuali altre richieste riguardanti il medesimo ambito territoriale:

Già accolta

Conclusioni



COMUNE DI GROSIO (SO)

PIANO DI GOVERNO DEL TERRITORIO

Istruttoria ed esame delle richieste dei cittadini

Data protocollo: 24/01/2002 N° prot. 946 Località: Via Milano

N° richiesta
65
Area interessata mq
309,00

Intersezioni con gli ambiti individuati dal Sistema Informativo Beni Ambientali (SIBA)

Superficie interessata dalla richiesta mq	309	pa - Parchi Regionali e Nazionali	0	<input type="text" value="0%"/>
plis - Parchi locali interesse sovracc.	0	rs - Riserve regionali e nazionali	0	<input type="text" value="0%"/>
sic - Siti di Importanza Comunitaria	0	zps - Zone di Protezione Speciale	0	<input type="text" value="0%"/>
aa_siba - Territ. sopra i 1600 m s.l.m.	0	ap_siba - Ambiti partic. interesse amb.	0	<input type="text" value="0%"/>
ba_siba - Bellezze d'insieme	0	bi_siba - Bellezze individue		<input type="checkbox"/>
gh_siba - Circhi glaciali	0	pan - Parchi Naturali	0	<input type="text" value="0%"/>
vfi - Vincolo di rispetto fluviale	0	vli - Vincolo di rispetto lacuale	0	<input type="text" value="0%"/>
beni_mos - Beni storico culturali	0	beni_PT - Beni immobili vincolati		<input type="checkbox"/>
mn_pl - Monumenti naturali areali	0	amb_paes - Ambiti paesistici	0	<input type="text" value="0%"/>

Intersezioni con gli ambiti più significativi individuati dal Piano Territoriale Comprensoriale (PTCP)

Superficie richiesta	309	P06_agricole	0	<input type="text" value="0%"/>
P07a_varchi	0	P07b_varchi_consigliati	0	<input type="text" value="0%"/>
P08_naturalità_fluviale	0	P09_terrazzamenti	0	<input type="text" value="0%"/>
P14_paesaggio_versante	0	P24_degradati	0	<input type="text" value="0%"/>
P25a_fascia_str_panor	0	P40_fascia_ferrovia	0	<input type="text" value="0%"/>

Intersezioni con le aree individuate sul vigente PRG

Intersez. con aree georischio

E3 - ZONE A VINCOLO SPECIALE	mq	222	Classe di fattibilità	2	309
AREE DESTINATE ALLA MOBILITA'	mq	222			
P - AREE DI PARCHEGGIO PUBBLICO	mq	87			
AREE DESTINATE ALLA MOBILITA'	mq	87			

Intersezione con le aree a valenza paesistica e ambientale

Intersezione con aree sottoposte a vincoli sovraordinati

Vincolo di Rispetto cimiteriale	0	<input type="text" value="0%"/>	Vincolo di rispetto ferroviario	0	<input type="text" value="0%"/>
Vincolo di rispetto elettrodotto (indicativo)	0	<input type="text" value="0%"/>	Vincolo idrogeologico	309	<input type="text" value="100%"/>
Vincolodi rispetto metanodotto (indicativo)	0	<input type="text" value="0%"/>	Vincolo di rispetto delle sorgenti	0	<input type="text" value="0%"/>
Vincolo di rispetto stradale	0	<input type="text" value="0%"/>	Vincolo di rispetto reticolo idrico minore	0	<input type="text" value="0%"/>
Vincolo di cava	0	<input type="text" value="0%"/>	Ambito prossimo a monumento vincolato	0	<input type="text" value="0%"/>



COMUNE DI GROSIO (SO)

PIANO DI GOVERNO DEL TERRITORIO

Istruttoria ed esame delle richieste dei cittadini

Data protocollo: 29/03/2001 N° prot. 2953 Località: Ravoledo

N° richiesta
66
Area interessata mq
412,45

Tipo richiesta: 1 Inserimento edificabilità a destinazione residenziale

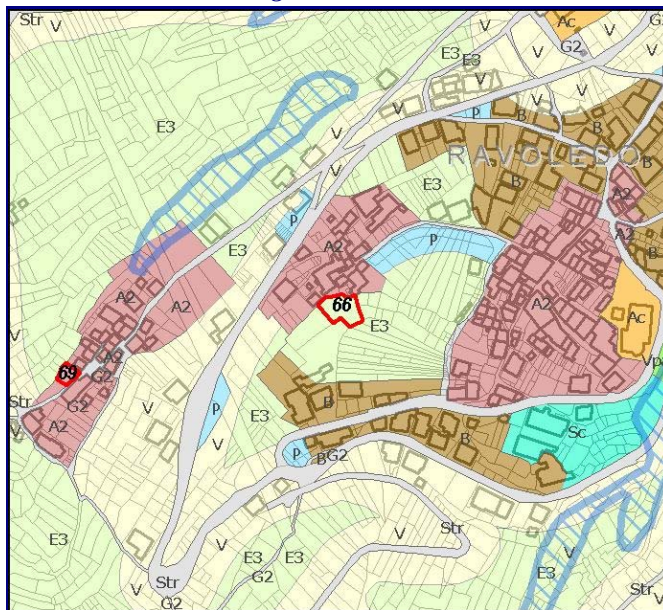
Fg. 57 774

Richiedenti: Sig. Pini Cristoforo

Sintesi richiesta: Il sig. Pini Cristoforo proprietario del mappale n. 774 del foglio n. 57 attualmente localizzato in zona E3 CHIEDE che venga inserito in zona C2. Infatti il padre avendo quattro figli ha bisogno di nuovi fabbricati e il cambiamento della destinazione urbanistica dell'area di cui il terreno fa parte è conforme all'interesse generale poichè questa si inserisce in una zona urbanizzata.

Rif. fotografico dell'ambito della richiesta

Stralcio azionamento vigente - scala 1:5000



Criteria punteggi: 1 = bassa problematicità - 10 problematicità molto elevata

- | | | |
|---------------------------|--|-----|
| 1. Classe georischio: | | 3,3 |
| 2. SIBA | | 0,0 |
| 3. PTCP | | 2,0 |
| 4. Vincoli sovraordinati: | | 2,0 |

VALORE PONDERALE TOTALE: **2,53**

Altre intersezioni significative con parti

del territorio consolidato	mq	0	0%
dei nuclei di antica formazione	mq	0	0%
dei PA già nel PRG vigente	mq	0	0%
di standard già nel PRG Vigente	mq	0	0%

eventuali altre richieste riguardanti il medesimo ambito territoriale:

Già accolta

Conclusioni



COMUNE DI GROSIO (SO)

PIANO DI GOVERNO DEL TERRITORIO

Istruttoria ed esame delle richieste dei cittadini

Data protocollo: 29/03/2001 N° prot. 2953 Località: Ravoledo

N° richiesta
66
Area interessata mq
412,45

Intersezioni con gli ambiti individuati dal Sistema Informativo Beni Ambientali (SIBA)

Superficie interessata dalla richiesta mq	412	pa - Parchi Regionali e Nazionali	0	<input type="text" value="0%"/>
plis - Parchi locali interesse sovracc.	0	rs - Riserve regionali e nazionali	0	<input type="text" value="0%"/>
sic - Siti di Importanza Comunitaria	0	zps - Zone di Protezione Speciale	0	<input type="text" value="0%"/>
aa_siba - Territ. sopra i 1600 m s.l.m.	0	ap_siba - Ambiti partic. interesse amb.	0	<input type="text" value="0%"/>
ba_siba - Bellezze d'insieme	0	bi_siba - Bellezze individue		<input type="checkbox"/>
gh_siba - Circhi glaciali	0	pan - Parchi Naturali	0	<input type="text" value="0%"/>
vfi - Vincolo di rispetto fluviale	0	vli - Vincolo di rispetto lacuale	0	<input type="text" value="0%"/>
beni_mos - Beni storico culturali	0	beni_PT - Beni immobili vincolati		<input type="checkbox"/>
mn_pl - Monumenti naturali areali	0	amb_paes - Ambiti paesistici	0	<input type="text" value="0%"/>

Intersezioni con gli ambiti più significativi individuati dal Piano Territoriale Comprensoriale (PTCP)

Superficie richiesta	412	P06_agricole	0	<input type="text" value="0%"/>
P07a_varchi	0	P07b_varchi_consigliati	0	<input type="text" value="0%"/>
P08_naturalità_fluviale	0	P09_terrazzamenti	0	<input type="text" value="0%"/>
P14_paesaggio_versante	412	P24_degradati	0	<input type="text" value="0%"/>
P25a_fascia_str_panor	0	P40_fascia_ferrovia	0	<input type="text" value="0%"/>

Intersezioni con le aree individuate sul vigente PRG

Intersez. con aree georischio

E3 - ZONE A VINCOLO SPECIALE	mq	412	Classe di fattibilità	2	412
------------------------------	----	-----	-----------------------	---	-----

Intersezione con le aree a valenza paesistica e ambientale

Intersezione con aree sottoposte a vincoli sovraordinati

Vincolo di Rispetto cimiteriale	0	<input type="text" value="0%"/>	Vincolo di rispetto ferroviario	0	<input type="text" value="0%"/>
Vincolo di rispetto elettrodotto (indicativo)	0	<input type="text" value="0%"/>	Vincolo idrogeologico	412	<input type="text" value="100%"/>
Vincolodi rispetto metanodotto (indicativo)	0	<input type="text" value="0%"/>	Vincolo di rispetto delle sorgenti	0	<input type="text" value="0%"/>
Vincolo di rispetto stradale	0	<input type="text" value="0%"/>	Vincolo di rispetto reticolo idrico minore	0	<input type="text" value="0%"/>
Vincolo di cava	0	<input type="text" value="0%"/>	Ambito prossimo a monumento vincolato	0	<input type="text" value="0%"/>



COMUNE DI GROSIO (SO)

PIANO DI GOVERNO DEL TERRITORIO

Istruttoria ed esame delle richieste dei cittadini

Data protocollo: 30/03/2001 N° prot. 3024 Località: Via Milano

N° richiesta
67
Area interessata mq
491,00

Tipo richiesta: 1 Inserimento edificabilità a destinazione residenziale

Fg. 70 106 546 547

Richiedenti: Sig. Caspani Adriano

Sintesi richiesta: Il sig. Caspani Adriano proprietario dei mappali n. 106-546-547 del foglio n. 70 attualmente localizzati in parte in zona B e in parte in zona "V - Rispetto cimiteriale" CHIEDE di ampliare la zona B rendendo quindi completamente edificabili i terreni di cui all'oggetto.

Rif. fotografico dell'ambito della richiesta



Stralcio azionamento vigente - scala 1:5000



Criteria punteggiato: 1 = bassa problematicità - 10 problematicità molto elevata

- | | | |
|---------------------------|--|------|
| 1. Classe georischio: | | 3,3 |
| 2. SIBA | | 0,0 |
| 3. PTCP | | 0,0 |
| 4. Vincoli sovraordinati: | | 10,0 |

VALORE PONDERALE TOTALE: **3,33**

Altre intersezioni significative con parti

del territorio consolidato	mq	4	1%
dei nuclei di antica formazione	mq	0	0%
dei PA già nel PRG vigente	mq	0	0%
di standard già nel PRG Vigente	mq	38	8%

eventuali altre richieste riguardanti il medesimo ambito territoriale:

Già accolta

Conclusioni



COMUNE DI GROSIO (SO)

PIANO DI GOVERNO DEL TERRITORIO

Istruttoria ed esame delle richieste dei cittadini

Data protocollo: 30/03/2001

N° prot. 3024

Località: Via Milano

N° richiesta

67

Area interessata mq

491,00

Intersezioni con gli ambiti individuati dal Sistema Informativo Beni Ambientali (SIBA)

<u>Superficie interessata dalla richiesta mq</u>		491			
plis - Parchi locali interesse sovracc.	0	<input type="text" value="0%"/>	pa - Parchi Regionali e Nazionali	0	<input type="text" value="0%"/>
sic - Siti di Importanza Comunitaria	0	<input type="text" value="0%"/>	rs - Riserve regionali e nazionali	0	<input type="text" value="0%"/>
aa_siba - Territ. sopra i 1600 m s.l.m.	0	<input type="text" value="0%"/>	zps - Zone di Protezione Speciale	0	<input type="text" value="0%"/>
ba_siba - Bellezze d'insieme	0	<input type="text" value="0%"/>	ap_siba - Ambiti partic. interesse amb.	0	<input type="text" value="0%"/>
gh_siba - Circhi glaciali	0	<input type="text" value="0%"/>	bi_siba - Bellezze individue		<input type="checkbox"/>
vfi - Vincolo di rispetto fluviale	0	<input type="text" value="0%"/>	pan - Parchi Naturali	0	<input type="text" value="0%"/>
beni_mos - Beni storico culturali	0	<input type="text" value="0%"/>	vli - Vincolo di rispetto lacuale	0	<input type="text" value="0%"/>
mn_pl - Monumenti naturali areali	0	<input type="text" value="0%"/>	beni_PT - Beni immobili vincolati		<input type="checkbox"/>
			amb_paes - Ambiti paesistici	0	<input type="text" value="0%"/>

Intersezioni con gli ambiti più significativi individuati dal Piano Territoriale Comprensoriale (PTCP)

Superficie richiesta	491		P06_agricole	0	<input type="text" value="0%"/>
P07a_varchi	0	<input type="text" value="0%"/>	P07b_varchi_consigliati	0	<input type="text" value="0%"/>
P08_naturalità_fluviale	0	<input type="text" value="0%"/>	P09_terrazzamenti	0	<input type="text" value="0%"/>
P14_paesaggio_versante	0	<input type="text" value="0%"/>	P24_degradati	0	<input type="text" value="0%"/>
P25a_fascia_str_panor	0	<input type="text" value="0%"/>	P40_fascia_ferrovia	0	<input type="text" value="0%"/>

Intersezioni con le aree individuate sul vigente PRG

P - AREE DI PARCHEGGIO PUBBLICO	mq	38
V - ZONE A VINCOLO NON AEDIFICANDI	mq	186
AREE DESTINATE ALLA MOBILITA'	mq	186
B - ZONE RESIDENZIALI DI RISTRUTTURAZIONE	mq	267
AREE DESTINATE ALLA MOBILITA'	mq	267

Intersez. con aree georischio

Classe di fattibilità **2** 491

Intersezione con le aree a valenza paesistica e ambientale

Intersezione con aree sottoposte a vincoli sovraordinati

Vincolo di Rispetto cimiteriale	186	<input type="text" value="38%"/>	Vincolo di rispetto ferroviario	0	<input type="text" value="0%"/>
Vincolo di rispetto elettrodotto (indicativo)	0	<input type="text" value="0%"/>	Vincolo idrogeologico	491	<input type="text" value="100%"/>
Vincolodi rispetto metanodotto (indicativo)	0	<input type="text" value="0%"/>	Vincolo di rispetto delle sorgenti	0	<input type="text" value="0%"/>
Vincolo di rispetto stradale	0	<input type="text" value="0%"/>	Vincolo di rispetto reticolo idrico minore	0	<input type="text" value="0%"/>
Vincolo di cava	0	<input type="text" value="0%"/>	Ambito prossimo a monumento vincolato	491	<input type="text" value="100%"/>



COMUNE DI GROSIO (SO)

PIANO DI GOVERNO DEL TERRITORIO

Istruttoria ed esame delle richieste dei cittadini

Data protocollo: 29/03/2001 N° prot. 2951 Località: Via Milano

N° richiesta
68
Area interessata mq
358,51

Tipo richiesta: 1 Inserimento edificabilità a destinazione residenziale

Fg. 70 741

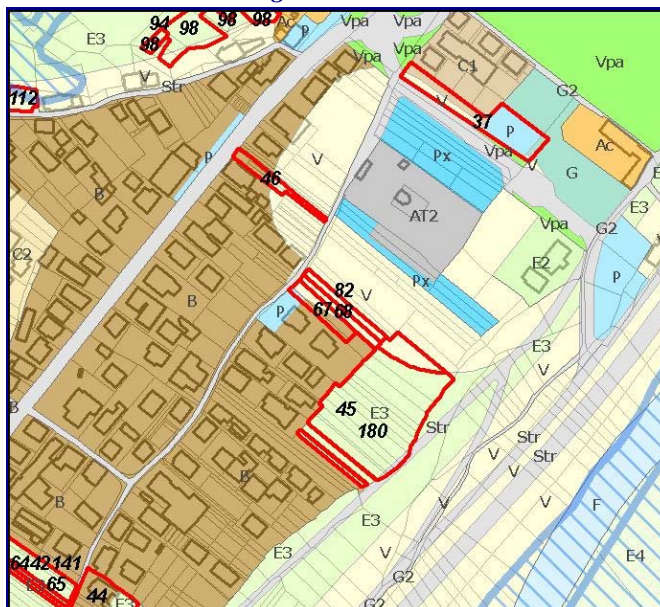
Richiedenti: Sig.ra Pini Adriana

Sintesi richiesta: La sig.ra Pini Adriana proprietaria del mappale n. 741 del foglio n. 70 attualmente localizzato in parte in zona B e in parte in zona "V - Rispetto cimiteriale" CHIEDE che il terreno sopraccitato venga inserito in zona edificabile.

Rif. fotografico dell'ambito della richiesta



Stralcio azzonamento vigente - scala 1:5000



Criteri punteggio: 1 = bassa problematicità - 10 problematicità molto elevata

- | | | |
|---------------------------|--|------|
| 1. Classe georischio: | | 3,3 |
| 2. SIBA | | 0,0 |
| 3. PTCP | | 0,0 |
| 4. Vincoli sovraordinati: | | 10,0 |

VALORE PONDERALE TOTALE: **3,33**

Altre intersezioni significative con parti

del territorio consolidato	mq	0	0%
dei nuclei di antica formazione	mq	0	0%
dei PA già nel PRG vigente	mq	0	0%
di standard già nel PRG Vigente	mq	0	0%

eventuali altre richieste riguardanti il medesimo ambito territoriale:

Già accolta

Conclusioni



COMUNE DI GROSIO (SO)

PIANO DI GOVERNO DEL TERRITORIO

Istruttoria ed esame delle richieste dei cittadini

Data protocollo: 29/03/2001

N° prot. 2951

Località: Via Milano

N° richiesta

68

Area interessata mq

358,51

Intersezioni con gli ambiti individuati dal Sistema Informativo Beni Ambientali (SIBA)

<u>Superficie interessata dalla richiesta mq</u>		359			
plis - Parchi locali interesse sovracc.	0	0%	pa - Parchi Regionali e Nazionali	0	0%
sic - Siti di Importanza Comunitaria	0	0%	rs - Riserve regionali e nazionali	0	0%
aa_siba - Territ. sopra i 1600 m s.l.m.	0	0%	zps - Zone di Protezione Speciale	0	0%
ba_siba - Bellezze d'insieme	0	0%	ap_siba - Ambiti partic. interesse amb.	0	0%
gh_siba - Circhi glaciali	0	0%	bi_siba - Bellezze individue		<input type="checkbox"/>
vfi - Vincolo di rispetto fluviale	0	0%	pan - Parchi Naturali	0	0%
beni_mos - Beni storico culturali	0	0%	vli - Vincolo di rispetto lacuale	0	0%
mn_pl - Monumenti naturali areali	0	0%	beni_PT - Beni immobili vincolati		<input type="checkbox"/>
			amb_paes - Ambiti paesistici	0	0%

Intersezioni con gli ambiti più significativi individuati dal Piano Territoriale Comprensoriale (PTCP)

Superficie richiesta	359		P06_agricole	0	0%
P07a_varchi	0	0%	P07b_varchi_consigliati	0	0%
P08_naturalità_fluviale	0	0%	P09_terrazzamenti	0	0%
P14_paesaggio_versante	0	0%	P24_degradati	0	0%
P25a_fascia_str_panor	0	0%	P40_fascia_ferrovia	0	0%

Intersezioni con le aree individuate sul vigente PRG

Intersez. con aree georischio

V - ZONE A VINCOLO NON AEDIFICANDI	mq	342
AREE DESTINATE ALLA MOBILITA'	mq	342
B - ZONE RESIDENZIALI DI RISTRUTTURAZIONE	mq	16
AREE DESTINATE ALLA MOBILITA'	mq	16

Classe di fattibilità **2** 359

Intersezione con le aree a valenza paesistica e ambientale

Intersezione con aree sottoposte a vincoli sovraordinati

Vincolo di Rispetto cimiteriale	342	95%	Vincolo di rispetto ferroviario	0	0%
Vincolo di rispetto elettrodotto (indicativo)	0	0%	Vincolo idrogeologico	359	100%
Vincolodi rispetto metanodotto (indicativo)	0	0%	Vincolo di rispetto delle sorgenti	0	0%
Vincolo di rispetto stradale	0	0%	Vincolo di rispetto reticolo idrico minore	0	0%
Vincolo di cava	0	0%	Ambito prossimo a monumento vincolato	359	100%



COMUNE DI GROSIO (SO)

PIANO DI GOVERNO DEL TERRITORIO

Istruttoria ed esame delle richieste dei cittadini

Data protocollo: 05/03/2001 N° prot. 2111 Località: Baite

N° richiesta
69
Area interessata mq
122,78

Tipo richiesta: 5 Riduzione edificabilità prevista dal vigente PRG

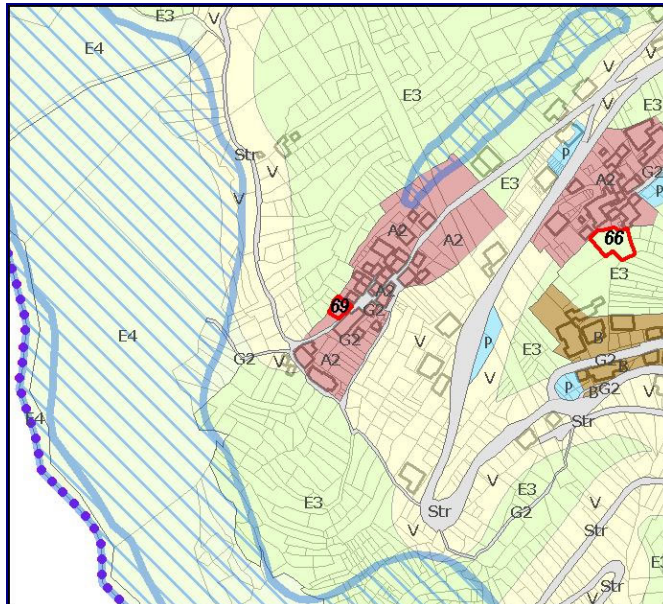
Fg. 57 1480

Richiedenti: Sig.ra Rizzi Giovanna

Sintesi richiesta: Ila sig.ra Rizzi Giovanna proprietaria del mappale n. 1480 del foglio n. 57 CHIEDE la variazione di tale terreno da Area fabbricabile ad area agricola.

Rif. fotografico dell'ambito della richiesta

Stralcio azionamento vigente - scala 1:5000



Criteria punteggi: 1 = bassa problematicità - 10 problematicità molto elevata

- 1. Classe georischio: 3,3
- 2. SIBA 0,0
- 3. PTCP 2,0
- 4. Vincoli sovraordinati: 2,0

VALORE PONDERALE TOTALE: **2,53**

Altre intersezioni significative con parti

del territorio consolidato	mq	106	87%
dei nuclei di antica formazione	mq	16	13%
dei PA già nel PRG vigente	mq	0	0%
di standard già nel PRG Vigente	mq	0	0%

eventuali altre richieste riguardanti il medesimo ambito territoriale:

Già accolta

Conclusioni



COMUNE DI GROSIO (SO)

PIANO DI GOVERNO DEL TERRITORIO

Istruttoria ed esame delle richieste dei cittadini

Data protocollo: 05/03/2001 N° prot. 2111 Località: Baite

N° richiesta
69
Area interessata mq
122,78

Intersezioni con gli ambiti individuati dal Sistema Informativo Beni Ambientali (SIBA)

Superficie interessata dalla richiesta mq	123	pa - Parchi Regionali e Nazionali	0	<input type="text" value="0%"/>
plis - Parchi locali interesse sovracc.	0	rs - Riserve regionali e nazionali	0	<input type="text" value="0%"/>
sic - Siti di Importanza Comunitaria	0	zps - Zone di Protezione Speciale	0	<input type="text" value="0%"/>
aa_siba - Territ. sopra i 1600 m s.l.m.	0	ap_siba - Ambiti partic. interesse amb.	0	<input type="text" value="0%"/>
ba_siba - Bellezze d'insieme	0	bi_siba - Bellezze individue		<input type="checkbox"/>
gh_siba - Circhi glaciali	0	pan - Parchi Naturali	0	<input type="text" value="0%"/>
vfi - Vincolo di rispetto fluviale	0	vli - Vincolo di rispetto lacuale	0	<input type="text" value="0%"/>
beni_mos - Beni storico culturali	0	beni_PT - Beni immobili vincolati		<input type="checkbox"/>
mn_pl - Monumenti naturali areali	0	amb_paes - Ambiti paesistici	0	<input type="text" value="0%"/>

Intersezioni con gli ambiti più significativi individuati dal Piano Territoriale Comprensoriale (PTCP)

Superficie richiesta	123	P06_agricole	0	<input type="text" value="0%"/>
P07a_varchi	0	P07b_varchi_consigliati	0	<input type="text" value="0%"/>
P08_naturalità_fluviale	0	P09_terrazzamenti	0	<input type="text" value="0%"/>
P14_paesaggio_versante	123	P24_degradati	0	<input type="text" value="100%"/>
P25a_fascia_str_panor	0	P40_fascia_ferrovia	0	<input type="text" value="0%"/>

Intersezioni con le aree individuate sul vigente PRG

Intersez. con aree georischio

A2 - NUCLEI ISOLATI DI VALORE AMBIENTALE	mq	123	Classe di fattibilità	2	117
			Classe di fattibilità	2	6

Intersezione con le aree a valenza paesistica e ambientale

Intersezione con aree sottoposte a vincoli sovraordinati

Vincolo di Rispetto cimiteriale	0	<input type="text" value="0%"/>	Vincolo di rispetto ferroviario	0	<input type="text" value="0%"/>
Vincolo di rispetto elettrodotto (indicativo)	0	<input type="text" value="0%"/>	Vincolo idrogeologico	123	<input type="text" value="100%"/>
Vincolodi rispetto metanodotto (indicativo)	0	<input type="text" value="0%"/>	Vincolo di rispetto delle sorgenti	0	<input type="text" value="0%"/>
Vincolo di rispetto stradale	0	<input type="text" value="0%"/>	Vincolo di rispetto reticolo idrico minore	0	<input type="text" value="0%"/>
Vincolo di cava	0	<input type="text" value="0%"/>	Ambito prossimo a monumento vincolato	0	<input type="text" value="0%"/>



COMUNE DI GROSIO (SO)

PIANO DI GOVERNO DEL TERRITORIO

Istruttoria ed esame delle richieste dei cittadini

Data protocollo: 31/03/2001 N° prot. 3071 Località: Eita

N° richiesta
70
Area interessata mq
46,01


Tipo richiesta: 1 Inserimento edificabilità a destinazione residenziale

Fg. 10 199

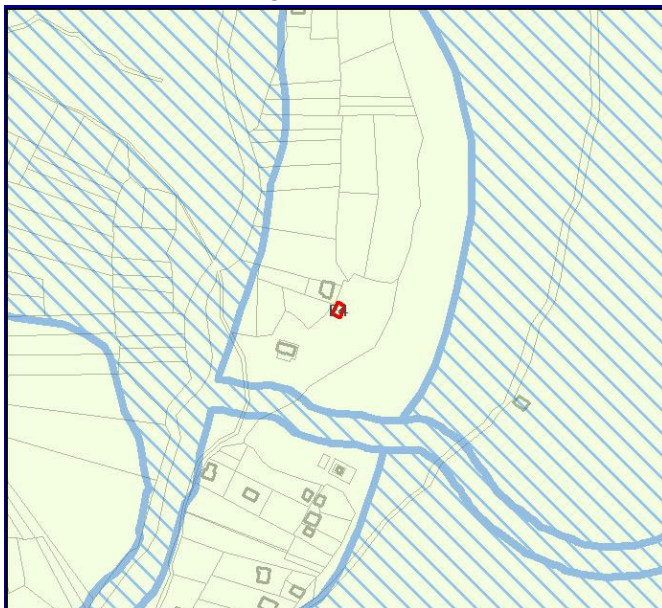
Richiedenti: Sig. Rinaldi Franco Sig. Rinaldi Daniele

Sintesi richiesta: I sg.ri Rinaldi Franco e Rinaldi Daniele proprietari del mappale n. 199 del foglio n.10 attualmente localizzato come "zona a vincolo idrogeologico" CHIEDONO di inserire il basiccio sopracitato tra le aree oggetto di piano di recupero " A2 - Nuclei isolati di valore ambientale". I95

Rif. fotografico dell'ambito della richiesta



Stralcio azionamento vigente - scala 1:5000



Criteria punteggi: 1 = bassa problematicità - 10 problematicità molto elevata

1. Classe georischio:		6,7
2. SIBA		10,0
3. PTCP		2,0
4. Vincoli sovraordinati:		2,0

VALORE PONDERALE TOTALE: 5,87

Altre intersezioni significative con parti

del territorio consolidato	mq	0	0%
dei nuclei di antica formazione	mq	0	0%
dei PA già nel PRG vigente	mq	0	0%
di standard già nel PRG Vigente	mq	0	0%

eventuali altre richieste riguardanti il medesimo ambito territoriale:

Già accolta

Conclusioni



COMUNE DI GROSIO (SO)

PIANO DI GOVERNO DEL TERRITORIO

Istruttoria ed esame delle richieste dei cittadini

Data protocollo: 31/03/2001 N° prot. 3071 Località: Eita

N° richiesta
70
Area interessata mq
46,01

Intersezioni con gli ambiti individuati dal Sistema Informativo Beni Ambientali (SIBA)

<u>Superficie interessata dalla richiesta mq</u>		46			
plis - Parchi locali interesse sovracc.	0	<input type="text" value="0%"/>	pa - Parchi Regionali e Nazionali	0	<input type="text" value="0%"/>
sic - Siti di Importanza Comunitaria	0	<input type="text" value="0%"/>	rs - Riserve regionali e nazionali	0	<input type="text" value="0%"/>
aa_siba - Territ. sopra i 1600 m s.l.m.	46	<input type="text" value="100%"/>	zps - Zone di Protezione Speciale	0	<input type="text" value="0%"/>
ba_siba - Bellezze d'insieme	0	<input type="text" value="0%"/>	ap_siba - Ambiti partic. interesse amb.	46	<input type="text" value="100%"/>
gh_siba - Circhi glaciali	0	<input type="text" value="0%"/>	bi_siba - Bellezze individue		<input type="checkbox"/>
vfi - Vincolo di rispetto fluviale	46	<input type="text" value="100%"/>	pan - Parchi Naturali	0	<input type="text" value="0%"/>
beni_mos - Beni storico culturali	0	<input type="text" value="0%"/>	vli - Vincolo di rispetto lacuale	0	<input type="text" value="0%"/>
mn_pl - Monumenti naturali areali	0	<input type="text" value="0%"/>	beni_PT - Beni immobili vincolati		<input type="checkbox"/>
			amb_paes - Ambiti paesistici	0	<input type="text" value="0%"/>

Intersezioni con gli ambiti più significativi individuati dal Piano Territoriale Comprensoriale (PTCP)

Superficie richiesta	46		P06_agricole	0	<input type="text" value="0%"/>
P07a_varchi	0	<input type="text" value="0%"/>	P07b_varchi_consigliati	0	<input type="text" value="0%"/>
P08_naturalità_fluviale	0	<input type="text" value="0%"/>	P09_terrazzamenti	0	<input type="text" value="0%"/>
P14_paesaggio_versante	46	<input type="text" value="100%"/>	P24_degradati	0	<input type="text" value="0%"/>
P25a_fascia_str_panor	0	<input type="text" value="0%"/>	P40_fascia_ferrovia	0	<input type="text" value="0%"/>

Intersezioni con le aree individuate sul vigente PRG

Intersez. con aree georischio

Classe di fattibilità	3	46
-----------------------	----------	-----------

Intersezione con le aree a valenza paesistica e ambientale

Intersezione con aree sottoposte a vincoli sovraordinati

Vincolo di Rispetto cimiteriale	0	<input type="text" value="0%"/>	Vincolo di rispetto ferroviario	0	<input type="text" value="0%"/>
Vincolo di rispetto elettrodotto (indicativo)	0	<input type="text" value="0%"/>	Vincolo idrogeologico	46	<input type="text" value="100%"/>
Vincolodi rispetto metanodotto (indicativo)	0	<input type="text" value="0%"/>	Vincolo di rispetto delle sorgenti	0	<input type="text" value="0%"/>
Vincolo di rispetto stradale	0	<input type="text" value="0%"/>	Vincolo di rispetto reticolo idrico minore	0	<input type="text" value="0%"/>
Vincolo di cava	0	<input type="text" value="0%"/>	Ambito prossimo a monumento vincolato	0	<input type="text" value="0%"/>



COMUNE DI GROSIO (SO)

PIANO DI GOVERNO DEL TERRITORIO

Istruttoria ed esame delle richieste dei cittadini

Data protocollo: 13/03/2001 N° prot. 2359 Località: Via Martiri della Libertà

N° richiesta
71
Area interessata mq
666,88


Tipo richiesta: 1 Inserimento edificabilità a destinazione residenziale

Fg. 63 222

Richiedenti: Sig. Fazzini Gianluca

Sintesi richiesta: Il sig. Fazzini Gianluca proprietario del mappale n. 222 del foglio n. 63 attualmente localizzato in zona "VPA - Area a verde pubblico attrezzato" CHIEDE che il terreno sopraccitato venga trasformato in zona edificabile al fine di poter realizzare un fabbricato ad uso civile abitazione.

Rif. fotografico dell'ambito della richiesta



Stralcio azionamento vigente - scala 1:5000



Criteria punteggio: 1 = bassa problematicità - 10 problematicità molto elevata

- 1. Classe georischio: 3,4
- 2. SIBA 3,2
- 3. PTCP 0,0
- 4. Vincoli sovraordinati: 2,4

VALORE PONDERALE TOTALE: **2,47**

Altre intersezioni significative con parti

del territorio consolidato	mq	0	0%
dei nuclei di antica formazione	mq	0	0%
dei PA già nel PRG vigente	mq	0	0%
di standard già nel PRG Vigente	mq	529	79%

eventuali altre richieste riguardanti il medesimo ambito territoriale:

122 del 16/10/2006	Inserimento edificabilità a destinazione residenziale	sovraff. mq	667
124 del 31/10/2006	Inserimento edificabilità a destinazione residenziale	sovraff. mq	667

Già accolta

Conclusioni



COMUNE DI GROSIO (SO)

PIANO DI GOVERNO DEL TERRITORIO

Istruttoria ed esame delle richieste dei cittadini

Data protocollo: 13/03/2001

N° prot. 2359

Località: Via Martiri della Libertà

Località: Via Martiri della Libertà

N° richiesta

71

Area interessata mq

666,88

Intersezioni con gli ambiti individuati dal Sistema Informativo Beni Ambientali (SIBA)

<u>Superficie interessata dalla richiesta mq</u>		667			
pa - Parchi Regionali e Nazionali	0	<input type="text" value="0%"/>	rs - Riserve regionali e nazionali	0	<input type="text" value="0%"/>
plis - Parchi locali interesse sovracc.	0	<input type="text" value="0%"/>	zps - Zone di Protezione Speciale	0	<input type="text" value="0%"/>
sic - Siti di Importanza Comunitaria	0	<input type="text" value="0%"/>	ap_siba - Ambiti partic. interesse amb.	0	<input type="text" value="0%"/>
aa_siba - Territ. sopra i 1600 m s.l.m.	0	<input type="text" value="0%"/>	bi_siba - Bellezze individue		<input type="checkbox"/>
ba_siba - Bellezze d'insieme	0	<input type="text" value="0%"/>	pan - Parchi Naturali	0	<input type="text" value="0%"/>
gh_siba - Circhi glaciali	0	<input type="text" value="0%"/>	vli - Vincolo di rispetto lacuale	0	<input type="text" value="0%"/>
vfi - Vincolo di rispetto fluviale	264	<input type="text" value="40%"/>	beni_PT - Beni immobili vincolati		<input type="checkbox"/>
beni_mos - Beni storico culturali	0	<input type="text" value="0%"/>	amb_paes - Ambiti paesistici	0	<input type="text" value="0%"/>
mn_pl - Monumenti naturali areali	0	<input type="text" value="0%"/>			

Intersezioni con gli ambiti più significativi individuati dal Piano Territoriale Comprensoriale (PTCP)

Superficie richiesta	667		P06_agricole	0	<input type="text" value="0%"/>
P07a_varchi	0	<input type="text" value="0%"/>	P07b_varchi_consigliati	0	<input type="text" value="0%"/>
P08_naturalità_fluviale	0	<input type="text" value="0%"/>	P09_terrazzamenti	0	<input type="text" value="0%"/>
P14_paesaggio_versante	0	<input type="text" value="0%"/>	P24_degradati	0	<input type="text" value="0%"/>
P25a_fascia_str_panor	0	<input type="text" value="0%"/>	P40_fascia_ferrovia	0	<input type="text" value="0%"/>

Intersezioni con le aree individuate sul vigente PRG

V - ZONE A VINCOLO NON AEDIFICANDI	mq	138
AREE DESTINATE ALLA MOBILITA'	mq	138
Vpa - AREE A VERDE PUBBLICO ATTREZZATO	mq	529
AREE DESTINATE ALLA MOBILITA'	mq	529

Intersez. con aree georischio

Classe di fattibilità	2	650
Classe di fattibilità	3	17

Intersezione con le aree a valenza paesistica e ambientale

Intersezione con aree sottoposte a vincoli sovraordinati

Vincolo di Rispetto cimiteriale	0	<input type="text" value="0%"/>	Vincolo di rispetto ferroviario	0	<input type="text" value="0%"/>
Vincolo di rispetto elettrodotto (indicativo)	0	<input type="text" value="0%"/>	Vincolo idrogeologico	667	<input type="text" value="100%"/>
Vincolodi rispetto metanodotto (indicativo)	0	<input type="text" value="0%"/>	Vincolo di rispetto delle sorgenti	0	<input type="text" value="0%"/>
Vincolo di rispetto stradale	60	<input type="text" value="9%"/>	Vincolo di rispetto reticolo idrico minore	0	<input type="text" value="0%"/>
Vincolo di cava	0	<input type="text" value="0%"/>	Ambito prossimo a monumento vincolato	0	<input type="text" value="0%"/>



COMUNE DI GROSIO (SO)

PIANO DI GOVERNO DEL TERRITORIO

Istruttoria ed esame delle richieste dei cittadini

Data protocollo: 13/03/2001 N° prot. 2348 Località: Vernuga

N° richiesta
72
Area interessata mq
871,82

Tipo richiesta: 1 Inserimento edificabilità a destinazione residenziale

Fg. 47 235 502 503

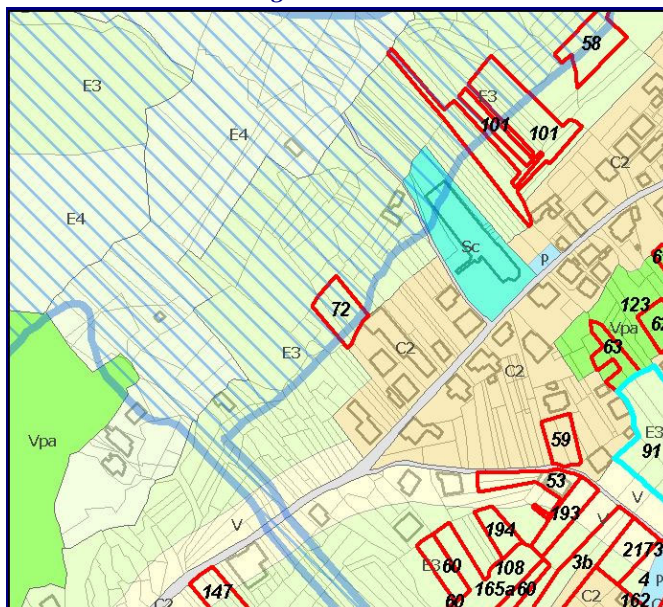
Richiedenti: Sig. Caspani Natale

Sintesi richiesta: I sig.ri Caspani Mauro proprietario dei mappali n. 235-503 del foglio n. 47e Caspani Natale proprietario del mappale n. 502 del foglio n. 47 attualmente localizzati in zona E3 CHIEDONO di inserire i suddetti appezzamenti in zona residenziale di espansione C2 conforme alle aree limitrofe.

Rif. fotografico dell'ambito della richiesta



Stralcio azionamento vigente - scala 1:5000



Criteria punteggi: 1 = bassa problematicità - 10 problematicità molto elevata

1. Classe georischio:		9,5
2. SIBA		0,0
3. PTCP		0,8
4. Vincoli sovraordinati:		9,0

VALORE PONDERALE TOTALE: **5,89**

Altre intersezioni significative con parti

del territorio consolidato	mq	2	0%
dei nuclei di antica formazione	mq	0	0%
dei PA già nel PRG vigente	mq	0	0%
di standard già nel PRG Vigente	mq	0	0%

eventuali altre richieste riguardanti il medesimo ambito territoriale:

Già accolta

Conclusioni



COMUNE DI GROSIO (SO)

PIANO DI GOVERNO DEL TERRITORIO

Istruttoria ed esame delle richieste dei cittadini

Data protocollo: 13/03/2001 N° prot. 2348 Località: Vernuga

N° richiesta
72
Area interessata mq
871,82

Intersezioni con gli ambiti individuati dal Sistema Informativo Beni Ambientali (SIBA)

Superficie interessata dalla richiesta mq	872	pa - Parchi Regionali e Nazionali	0	<input type="text" value="0%"/>
plis - Parchi locali interesse sovracc.	0	rs - Riserve regionali e nazionali	0	<input type="text" value="0%"/>
sic - Siti di Importanza Comunitaria	0	zps - Zone di Protezione Speciale	0	<input type="text" value="0%"/>
aa_siba - Territ. sopra i 1600 m s.l.m.	0	ap_siba - Ambiti partic. interesse amb.	0	<input type="text" value="0%"/>
ba_siba - Bellezze d'insieme	0	bi_siba - Bellezze individue		<input type="checkbox"/>
gh_siba - Circhi glaciali	0	pan - Parchi Naturali	0	<input type="text" value="0%"/>
vfi - Vincolo di rispetto fluviale	0	vli - Vincolo di rispetto lacuale	0	<input type="text" value="0%"/>
beni_mos - Beni storico culturali	0	beni_PT - Beni immobili vincolati		<input type="checkbox"/>
mn_pl - Monumenti naturali areali	0	amb_paes - Ambiti paesistici	0	<input type="text" value="0%"/>

Intersezioni con gli ambiti più significativi individuati dal Piano Territoriale Comprensoriale (PTCP)

Superficie richiesta	872	P06_agricole	0	<input type="text" value="0%"/>
P07a_varchi	0	P07b_varchi_consigliati	0	<input type="text" value="0%"/>
P08_naturalità_fluviale	0	P09_terrazzamenti	0	<input type="text" value="0%"/>
P14_paesaggio_versante	332	P24_degradati	0	<input type="text" value="0%"/>
P25a_fascia_str_panor	0	P40_fascia_ferrovia	0	<input type="text" value="0%"/>

Intersezioni con le aree individuate sul vigente PRG

Intersez. con aree georischio

E3 - ZONE A VINCOLO SPECIALE	mq	872	Classe di fattibilità	3	140
V - ZONE A VINCOLO NON AEDIFICANDI	mq	872	Classe di fattibilità	4	731

Intersezione con le aree a valenza paesistica e ambientale

Intersezione con aree sottoposte a vincoli sovraordinati

Vincolo di Rispetto cimiteriale	0	<input type="text" value="0%"/>	Vincolo di rispetto ferroviario	0	<input type="text" value="0%"/>
Vincolo di rispetto elettrodotto (indicativo)	0	<input type="text" value="0%"/>	Vincolo idrogeologico	872	<input type="text" value="100%"/>
Vincolodi rispetto metanodotto (indicativo)	0	<input type="text" value="0%"/>	Vincolo di rispetto delle sorgenti	0	<input type="text" value="0%"/>
Vincolo di rispetto stradale	0	<input type="text" value="0%"/>	Vincolo di rispetto reticolo idrico minore	731	<input type="text" value="84%"/>
Vincolo di cava	0	<input type="text" value="0%"/>	Ambito prossimo a monumento vincolato	0	<input type="text" value="0%"/>



COMUNE DI GROSIO (SO)

PIANO DI GOVERNO DEL TERRITORIO

Istruttoria ed esame delle richieste dei cittadini

Data protocollo: 26/02/2001 N° prot. 1853 Località: Centro

N° richiesta
73
Area interessata mq
810,02


Tipo richiesta: 1 Inserimento edificabilità a destinazione residenziale

Fg. 59 133 134 135 136 496 497 498 499 500 529

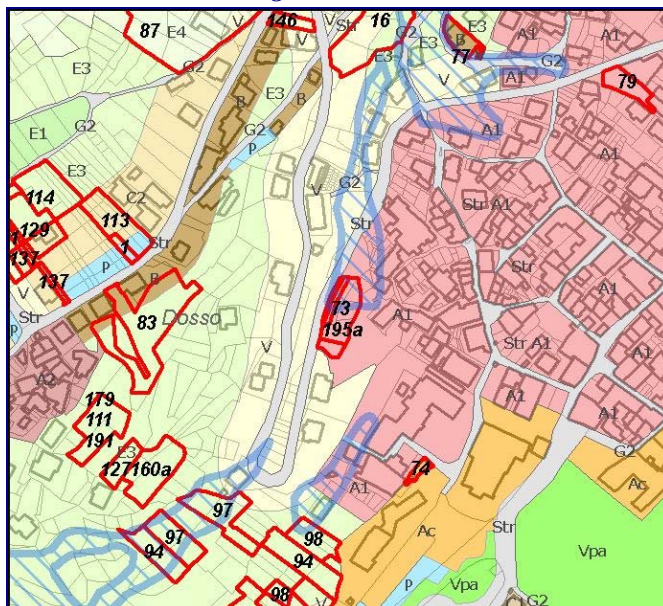
Richiedenti: Sig. Tramanzoli Maria Grazia

Sintesi richiesta: I sig.ri Tramanzoli Michele e Tramanzoli Maria proprietari dei mappali n. 498-497-496-133-529-500-499-136-135-134 del foglio n. 59 attualmente localizzati in zona A1 CHIEDONO considerata la posizione a ridosso del centro edificato, la presenza di servizi, la possibilità in caso di edificazione di realizzare un ampliamento della strada comunale; considerato anche il fatto che il richiedente ha dei figli maggiorenni, che non sono proprietari della prima casa d'abitazione vorrebbero che l'area venisse inserita tra le are edificabili "B o C".

Rif. fotografico dell'ambito della richiesta



Stralcio azzonamento vigente - scala 1:5000



Criteria punteggio: 1 = bassa problematicità - 10 problematicità molto elevata

1. Classe georischio:		8,1
2. SIBA		0,0
3. PTCF		0,0
4. Vincoli sovraordinati:		9,0

Altre intersezioni significative con parti

del territorio consolidato	mq	700	86%
dei nuclei di antica formazione	mq	0	0%
dei PA già nel PRG vigente	mq	0	0%
di standard già nel PRG Vigente	mq	0	0%

VALORE PONDERALE TOTALE: 5,06

eventuali altre richieste riguardanti il medesimo ambito territoriale:

195a del	Inserimento edificabilità a destinazione residenziale	sovrap. mq	700
----------	---	------------	-----

Già accolta

Conclusioni



COMUNE DI GROSIO (SO)

PIANO DI GOVERNO DEL TERRITORIO

Istruttoria ed esame delle richieste dei cittadini

Data protocollo: 26/02/2001 N° prot. 1853 Località: Centro

N° richiesta
73
Area interessata mq
810,02

Intersezioni con gli ambiti individuati dal Sistema Informativo Beni Ambientali (SIBA)

Superficie interessata dalla richiesta mq	810	pa - Parchi Regionali e Nazionali	0	<input type="text" value="0%"/>
plis - Parchi locali interesse sovracc.	0	rs - Riserve regionali e nazionali	0	<input type="text" value="0%"/>
sic - Siti di Importanza Comunitaria	0	zps - Zone di Protezione Speciale	0	<input type="text" value="0%"/>
aa_siba - Territ. sopra i 1600 m s.l.m.	0	ap_siba - Ambiti partic. interesse amb.	0	<input type="text" value="0%"/>
ba_siba - Bellezze d'insieme	0	bi_siba - Bellezze individue		<input type="checkbox"/>
gh_siba - Circhi glaciali	0	pan - Parchi Naturali	0	<input type="text" value="0%"/>
vfi - Vincolo di rispetto fluviale	0	vli - Vincolo di rispetto lacuale	0	<input type="text" value="0%"/>
beni_mos - Beni storico culturali	0	beni_PT - Beni immobili vincolati		<input type="checkbox"/>
mn_pl - Monumenti naturali areali	0	amb_paes - Ambiti paesistici	0	<input type="text" value="0%"/>

Intersezioni con gli ambiti più significativi individuati dal Piano Territoriale Comprensoriale (PTCP)

Superficie richiesta	810	P06_agricole	0	<input type="text" value="0%"/>
P07a_varchi	0	P07b_varchi_consigliati	0	<input type="text" value="0%"/>
P08_naturalità_fluviale	0	P09_terrazzamenti	0	<input type="text" value="0%"/>
P14_paesaggio_versante	0	P24_degradati	0	<input type="text" value="0%"/>
P25a_fascia_str_panor	0	P40_fascia_ferrovia	0	<input type="text" value="0%"/>

Intersezioni con le aree individuate sul vigente PRG

A1 - ZONA RESIDENZIALE CENTRO STORICO	mq	110
A1 - ZONA RESIDENZIALE CENTRO STORICO	mq	700

Intersez. con aree georischio

Classe di fattibilità	3	35
Classe di fattibilità	4	75
Classe di fattibilità	3	417
Classe di fattibilità	4	283

Intersezione con le aree a valenza paesistica e ambientale

Intersezione con aree sottoposte a vincoli sovraordinati

Vincolo di Rispetto cimiteriale	0	<input type="text" value="0%"/>	Vincolo di rispetto ferroviario	0	<input type="text" value="0%"/>
Vincolo di rispetto elettrodotto (indicativo)	0	<input type="text" value="0%"/>	Vincolo idrogeologico	700	<input type="text" value="86%"/>
Vincolodi rispetto metanodotto (indicativo)	0	<input type="text" value="0%"/>	Vincolo di rispetto delle sorgenti	0	<input type="text" value="0%"/>
Vincolo di rispetto stradale	0	<input type="text" value="0%"/>	Vincolo di rispetto reticolo idrico minore	0	<input type="text" value="0%"/>
Vincolo di cava	0	<input type="text" value="0%"/>	Ambito prossimo a monumento vincolato	700	<input type="text" value="86%"/>



COMUNE DI GROSIO (SO)

PIANO DI GOVERNO DEL TERRITORIO

Istruttoria ed esame delle richieste dei cittadini

Data protocollo: 15/01/2001 N° prot. 402 Località: Centro

N° richiesta
74
Area interessata mq
105,07

Tipo richiesta: 6 Altre richieste di interesse privato

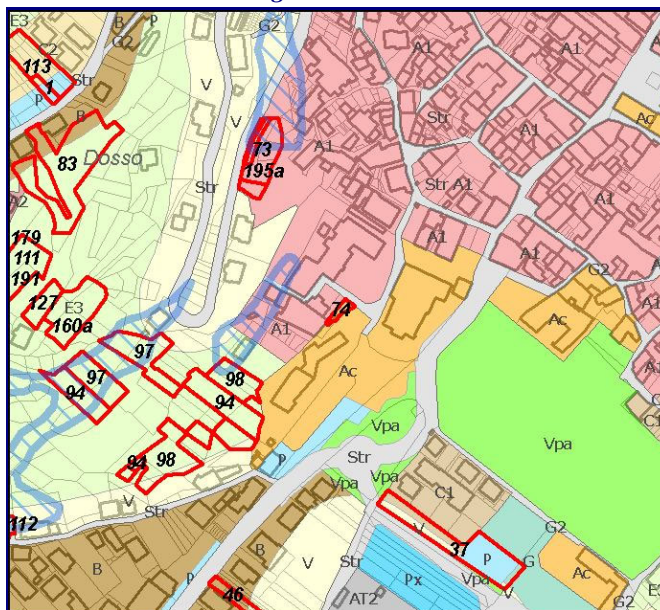
Fg. 59 512 513

Richiedenti: Sig. Sala Giovanni Lino

Sintesi richiesta: Il sig. Sala Giovanni Lino, comproprietario dei mappali n. 512-513 del foglio n. 59 attualmente per un banale errore di delimitazione sono inseriti in zona AC, CHIEDE che la destinazione d'uso dell'area di insistenza del fabbricato in oggetto venga modificata.

Rif. fotografico dell'ambito della richiesta

Stralcio azionamento vigente - scala 1:5000



Criteria punteggi: 1 = bassa problematicità - 10 problematicità molto elevata

1. Classe georischio:		3,3
2. SIBA		0,0
3. PTCP		0,0
4. Vincoli sovraordinati:		9,0

Altre intersezioni significative con parti

del territorio consolidato	mq	105	100%
dei nuclei di antica formazione	mq	105	100%
dei PA già nel PRG vigente	mq	0	0%
di standard già nel PRG Vigente	mq	105	100%

VALORE PONDERALE TOTALE: 3,13

eventuali altre richieste riguardanti il medesimo ambito territoriale:

Già accolta

Conclusioni



COMUNE DI GROSIO (SO)

PIANO DI GOVERNO DEL TERRITORIO

Istruttoria ed esame delle richieste dei cittadini

Data protocollo: 15/01/2001 N° prot. 402 Località: Centro

N° richiesta

74

Area interessata mq

105,07

Intersezioni con gli ambiti individuati dal Sistema Informativo Beni Ambientali (SIBA)

<u>Superficie interessata dalla richiesta mq</u>		105			
plis - Parchi locali interesse sovracc.	0	<input type="text" value="0%"/>	pa - Parchi Regionali e Nazionali	0	<input type="text" value="0%"/>
sic - Siti di Importanza Comunitaria	0	<input type="text" value="0%"/>	rs - Riserve regionali e nazionali	0	<input type="text" value="0%"/>
aa_siba - Territ. sopra i 1600 m s.l.m.	0	<input type="text" value="0%"/>	zps - Zone di Protezione Speciale	0	<input type="text" value="0%"/>
ba_siba - Bellezze d'insieme	0	<input type="text" value="0%"/>	ap_siba - Ambiti partic. interesse amb.	0	<input type="text" value="0%"/>
gh_siba - Circhi glaciali	0	<input type="text" value="0%"/>	bi_siba - Bellezze individue		<input type="checkbox"/>
vfi - Vincolo di rispetto fluviale	0	<input type="text" value="0%"/>	pan - Parchi Naturali	0	<input type="text" value="0%"/>
beni_mos - Beni storico culturali	0	<input type="text" value="0%"/>	vli - Vincolo di rispetto lacuale	0	<input type="text" value="0%"/>
mn_pl - Monumenti naturali areali	0	<input type="text" value="0%"/>	beni_PT - Beni immobili vincolati		<input type="checkbox"/>
			amb_paes - Ambiti paesistici	0	<input type="text" value="0%"/>

Intersezioni con gli ambiti più significativi individuati dal Piano Territoriale Comprensoriale (PTCP)

Superficie richiesta	105		P06_agricole	0	<input type="text" value="0%"/>
P07a_varchi	0	<input type="text" value="0%"/>	P07b_varchi_consigliati	0	<input type="text" value="0%"/>
P08_naturalità_fluviale	0	<input type="text" value="0%"/>	P09_terrazzamenti	0	<input type="text" value="0%"/>
P14_paesaggio_versante	0	<input type="text" value="0%"/>	P24_degradati	0	<input type="text" value="0%"/>
P25a_fascia_str_panor	0	<input type="text" value="0%"/>	P40_fascia_ferrovia	0	<input type="text" value="0%"/>

Intersezioni con le aree individuate sul vigente PRG

Intersez. con aree georischio

Ac - AREE PER ATTREZZATURE DI INTERESSE COMUNE	mq	105	Classe di fattibilità	2	105
--	----	-----	-----------------------	----------	-----

Intersezione con le aree a valenza paesistica e ambientale

Intersezione con aree sottoposte a vincoli sovraordinati

Vincolo di Rispetto cimiteriale	0	<input type="text" value="0%"/>	Vincolo di rispetto ferroviario	0	<input type="text" value="0%"/>
Vincolo di rispetto elettrodotto (indicativo)	0	<input type="text" value="0%"/>	Vincolo idrogeologico	105	<input type="text" value="100%"/>
Vincolodi rispetto metanodotto (indicativo)	0	<input type="text" value="0%"/>	Vincolo di rispetto delle sorgenti	0	<input type="text" value="0%"/>
Vincolo di rispetto stradale	0	<input type="text" value="0%"/>	Vincolo di rispetto reticolo idrico minore	0	<input type="text" value="0%"/>
Vincolo di cava	0	<input type="text" value="0%"/>	Ambito prossimo a monumento vincolato	105	<input type="text" value="100%"/>



COMUNE DI GROSIO (SO)

PIANO DI GOVERNO DEL TERRITORIO

Istruttoria ed esame delle richieste dei cittadini

Data protocollo: 21/03/2001 N° prot. 2621 Località: Ravoledo

N° richiesta
75
Area interessata mq
1.520,73

Tipo richiesta: 1 Inserimento edificabilità a destinazione residenziale

Fg. 57 137 138 145 146 147 148 149

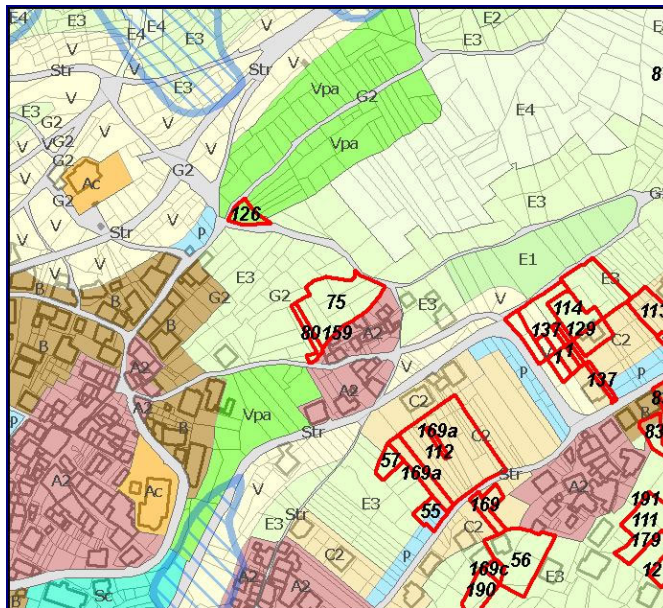
Richiedenti: Sig. Pini Giuliano Sig. Pini Dario

Sintesi richiesta: I SIG.RI Pini Giuliano e Pini Dario proprietari dei mappali n. 149-148-147-138-137-146-145 del foglio n. 57 attualmente localizzati in zona E3. Considerata la posizione a ridosso di un centro abitato e la presenza di servizi, consentire la possibilità di edificare in tale zona favorirebbe anche gli interventi di recupero dei fabbricati della contrada sottostante. Considerato anche il fatto che i richiedenti hanno dei figli maggiorenni, che non sono proprietari della prima casa di abitazione, CHIEDONO di inserire i terreni tra le aree edificabili B o C.

Rif. fotografico dell'ambito della richiesta



Stralcio azzonamento vigente - scala 1:5000



Criteria punteggi: 1 = bassa problematicità - 10 problematicità molto elevata

- 1. Classe georischio: 5,7
- 2. SIBA 0,0
- 3. PTCP 2,0
- 4. Vincoli sovraordinati: 7,9

VALORE PONDERALE TOTALE: 4,67

Altre intersezioni significative con parti

del territorio consolidato	mq	41	3%
dei nuclei di antica formazione	mq	31	2%
dei PA già nel PRG vigente	mq	0	0%
di standard già nel PRG Vigente	mq	0	0%

eventuali altre richieste riguardanti il medesimo ambito territoriale:

Già accolta

Conclusioni



COMUNE DI GROSIO (SO)

PIANO DI GOVERNO DEL TERRITORIO

Istruttoria ed esame delle richieste dei cittadini

Data protocollo: 21/03/2001 N° prot. 2621 Località: Ravoledo

N° richiesta
75
Area interessata mq
1.520,73

Intersezioni con gli ambiti individuati dal Sistema Informativo Beni Ambientali (SIBA)

<u>Superficie interessata dalla richiesta mq</u>	<u>1.521</u>			
pa - Parchi Regionali e Nazionali	0	<input type="text" value="0%"/>	rs - Riserve regionali e nazionali	0 <input type="text" value="0%"/>
plis - Parchi locali interesse sovracc.	0	<input type="text" value="0%"/>	zps - Zone di Protezione Speciale	0 <input type="text" value="0%"/>
sic - Siti di Importanza Comunitaria	0	<input type="text" value="0%"/>	ap_siba - Ambiti partic. interesse amb.	0 <input type="text" value="0%"/>
aa_siba - Territ. sopra i 1600 m s.l.m.	0	<input type="text" value="0%"/>	bi_siba - Bellezze individue	<input type="checkbox"/>
ba_siba - Bellezze d'insieme	0	<input type="text" value="0%"/>	pan - Parchi Naturali	0 <input type="text" value="0%"/>
gh_siba - Circhi glaciali	0	<input type="text" value="0%"/>	vli - Vincolo di rispetto lacuale	0 <input type="text" value="0%"/>
vfi - Vincolo di rispetto fluviale	0	<input type="text" value="0%"/>	beni_PT - Beni immobili vincolati	<input type="checkbox"/>
beni_mos - Beni storico culturali	0	<input type="text" value="0%"/>	amb_paes - Ambiti paesistici	0 <input type="text" value="0%"/>
mn_pl - Monumenti naturali areali	0	<input type="text" value="0%"/>		

Intersezioni con gli ambiti più significativi individuati dal Piano Territoriale Comprensoriale (PTCP)

Superficie richiesta	1.521		P06_agricole	0	<input type="text" value="0%"/>
P07a_varchi	0	<input type="text" value="0%"/>	P07b_varchi_consigliati	0	<input type="text" value="0%"/>
P08_naturalità_fluviale	0	<input type="text" value="0%"/>	P09_terrazzamenti	0	<input type="text" value="0%"/>
P14_paesaggio_versante	1.521	<input type="text" value="100%"/>	P24_degradati	0	<input type="text" value="0%"/>
P25a_fascia_str_panor	0	<input type="text" value="0%"/>	P40_fascia_ferrovia	0	<input type="text" value="0%"/>

Intersezioni con le aree individuate sul vigente PRG

Intersez. con aree georischio

E3 - ZONE A VINCOLO SPECIALE	mq	1.521	Classe di fattibilità	2	429
AREE DESTINATE ALLA MOBILITA'	mq	1.521	Classe di fattibilità	3	1.092

Intersezione con le aree a valenza paesistica e ambientale

Intersezione con aree sottoposte a vincoli sovraordinati

Vincolo di Rispetto cimiteriale	0	<input type="text" value="0%"/>	Vincolo di rispetto ferroviario	0	<input type="text" value="0%"/>
Vincolo di rispetto elettrodotto (indicativo)	0	<input type="text" value="0%"/>	Vincolo idrogeologico	1.521	<input type="text" value="100%"/>
Vincolodi rispetto metanodotto (indicativo)	0	<input type="text" value="0%"/>	Vincolo di rispetto delle sorgenti	0	<input type="text" value="0%"/>
Vincolo di rispetto stradale	0	<input type="text" value="0%"/>	Vincolo di rispetto reticolo idrico minore	0	<input type="text" value="0%"/>
Vincolo di cava	0	<input type="text" value="0%"/>	Ambito prossimo a monumento vincolato	1.118	<input type="text" value="74%"/>



COMUNE DI GROSIO (SO)

PIANO DI GOVERNO DEL TERRITORIO

Istruttoria ed esame delle richieste dei cittadini

Data protocollo: 05/06/2001 N° prot. 5230 Località: Via Martiri della Libertà

N° richiesta
76
Area interessata mq
544,52


Tipo richiesta: 2 Inserimento edificabilità a destinazione produttiva

Fg. 63 127

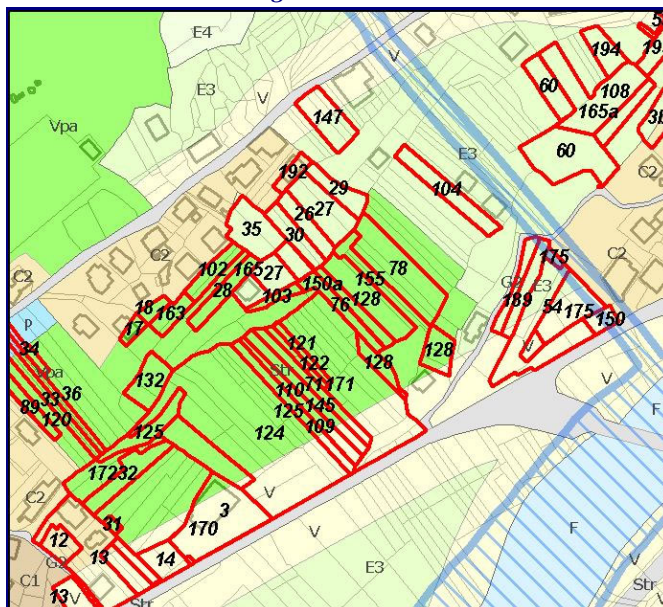
Richiedenti: Sig.ra Cecini Katherina

Sintesi richiesta: La sig.ra Cecini Katherina proprietaria del mappale n. 127 del foglio n. 63 localizzato attualmente in "zona VPA - Verde pubblico attrezzato" CHIEDE di ampliare la zona C2 al fine di rendere edificabili i terreni di cui all'oggetto.

Rif. fotografico dell'ambito della richiesta



Stralcio azionamento vigente - scala 1:5000



Criteria punteggiato: 1 = bassa problematicità - 10 problematicità molto elevata

- 1. Classe georischio: 4,5
- 2. SIBA 1,0
- 3. PTCP 0,0
- 4. Vincoli sovraordinati: 1,4

VALORE PONDERALE TOTALE: 2,28

Altre intersezioni significative con parti

del territorio consolidato	mq	0	0%
dei nuclei di antica formazione	mq	0	0%
dei PA già nel PRG vigente	mq	0	0%
di standard già nel PRG Vigente	mq	545	100%

eventuali altre richieste riguardanti il medesimo ambito territoriale:

124 del 31/10/2006	Inserimento edificabilità a destinazione produttiva	sovrapp. mq	4
128 del 16/10/2006	Inserimento edificabilità a destinazione produttiva	sovrapp. mq	2
150a del 30/09/2006	Inserimento edificabilità a destinazione produttiva	sovrapp. mq	538

Già accolta

Conclusioni



COMUNE DI GROSIO (SO)

PIANO DI GOVERNO DEL TERRITORIO

Istruttoria ed esame delle richieste dei cittadini

Data protocollo: 05/06/2001

N° prot. 5230

Località: Via Martiri della Libert

Località: Via Martiri della Libert

N° richiesta

76

Area interessata mq

544,52

Intersezioni con gli ambiti individuati dal Sistema Informativo Beni Ambientali (SIBA)

Superficie interessata dalla richiesta mq		545			
plis - Parchi locali interesse sovracc.	0	0%	pa - Parchi Regionali e Nazionali	0	0%
sic - Siti di Importanza Comunitaria	0	0%	rs - Riserve regionali e nazionali	0	0%
aa_siba - Territ. sopra i 1600 m s.l.m.	0	0%	zps - Zone di Protezione Speciale	0	0%
ba_siba - Bellezze d'insieme	0	0%	ap_siba - Ambiti partic. interesse amb.	0	0%
gh_siba - Circhi glaciali	0	0%	bi_siba - Bellezze individue		<input type="checkbox"/>
vfi - Vincolo di rispetto fluviale	69	13%	pan - Parchi Naturali	0	0%
beni_mos - Beni storico culturali	0	0%	vli - Vincolo di rispetto lacuale	0	0%
mn_pl - Monumenti naturali areali	0	0%	beni_PT - Beni immobili vincolati		<input type="checkbox"/>
			amb_paes - Ambiti paesistici	0	0%

Intersezioni con gli ambiti più significativi individuati dal Piano Territoriale Comprensoriale (PTCP)

Superficie richiesta	545		P06_agricole	0	0%
P07a_varchi	0	0%	P07b_varchi_consigliati	0	0%
P08_naturalità_fluviale	0	0%	P09_terrazzamenti	0	0%
P14_paesaggio_versante	0	0%	P24_degradati	0	0%
P25a_fascia_str_panor	0	0%	P40_fascia_ferrovia	0	0%

Intersezioni con le aree individuate sul vigente PRG

Intersez. con aree georischio

Vpa - AREE A VERDE PUBBLICO ATTREZZATO	mq	4	Classe di fattibilità	3	1
AREE DESTINATE ALLA MOBILITA'	mq	4	Classe di fattibilità	2	3
Vpa - AREE A VERDE PUBBLICO ATTREZZATO	mq	2	Classe di fattibilità	3	1
AREE DESTINATE ALLA MOBILITA'	mq	2	Classe di fattibilità	2	2
Vpa - AREE A VERDE PUBBLICO ATTREZZATO	mq	538	Classe di fattibilità	3	0
AREE DESTINATE ALLA MOBILITA'	mq	538	Classe di fattibilità	2	348
Vpa - AREE A VERDE PUBBLICO ATTREZZATO	mq	1	Classe di fattibilità	3	190
AREE DESTINATE ALLA MOBILITA'	mq	1			

Intersezione con le aree a valenza paesistica e ambientale

Intersezione con aree sottoposte a vincoli sovraordinati

Vincolo di Rispetto cimiteriale	0	0%	Vincolo di rispetto ferroviario	0	0%
Vincolo di rispetto elettrodotto (indicativo)	0	0%	Vincolo idrogeologico	2	0%
Vincolodi rispetto metanodotto (indicativo)	0	0%	Vincolo di rispetto delle sorgenti	0	0%
Vincolo di rispetto stradale	183	34%	Vincolo di rispetto reticolo idrico minore	0	0%
Vincolo di cava	0	0%	Ambito prossimo a monumento vincolato	0	0%



COMUNE DI GROSIO (SO)

PIANO DI GOVERNO DEL TERRITORIO

Istruttoria ed esame delle richieste dei cittadini

Data protocollo: 04/07/2001 N° prot. 6186 Località: Centro

N° richiesta
77
Area interessata mq
344,50


Tipo richiesta: 1 Inserimento edificabilità a destinazione residenziale

Fg. 60 517

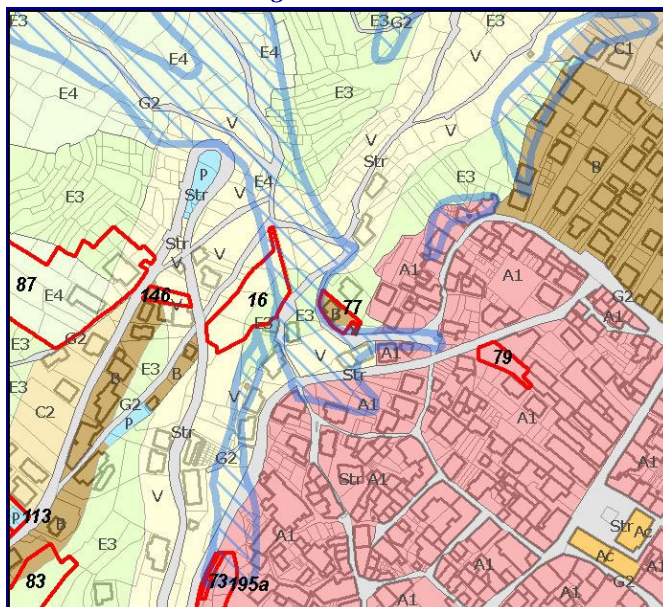
Richiedenti: Sig. Sala Dario

Sintesi richiesta: Il sig. Sala Dario proprietario del mappale n.517 del foglio n. 60 il quale per mq 11 si trova in "zona V - zona a vincolo non aedificandi" CHIEDE di ampliare la zona B in modo da rendere edificabile anche quella porzione di mappale e consentire la realizzazione di un vano interrato.

Rif. fotografico dell'ambito della richiesta



Stralcio azionamento vigente - scala 1:5000



Criteria punteggi: 1 = bassa problematicità - 10 problematicità molto elevata

- 1. Classe georischio: 6,7
- 2. SIBA 0,0
- 3. PTCP 0,0
- 4. Vincoli sovraordinati: 10,0

VALORE PONDERALE TOTALE: **4,70**

Altre intersezioni significative con parti

del territorio consolidato	mq	0	0%
dei nuclei di antica formazione	mq	0	0%
dei PA già nel PRG vigente	mq	0	0%
di standard già nel PRG Vigente	mq	0	0%

eventuali altre richieste riguardanti il medesimo ambito territoriale:

Già accolta

Conclusioni



COMUNE DI GROSIO (SO)

PIANO DI GOVERNO DEL TERRITORIO

Istruttoria ed esame delle richieste dei cittadini

Data protocollo: 04/07/2001 N° prot. 6186 Località: Centro

N° richiesta
77
Area interessata mq
344,50

Intersezioni con gli ambiti individuati dal Sistema Informativo Beni Ambientali (SIBA)

<u>Superficie interessata dalla richiesta mq</u>		345			
pa - Parchi Regionali e Nazionali	0	0%	rs - Riserve regionali e nazionali	0	0%
plis - Parchi locali interesse sovracc.	0	0%	zps - Zone di Protezione Speciale	0	0%
sic - Siti di Importanza Comunitaria	0	0%	ap_siba - Ambiti partic. interesse amb.	0	0%
aa_siba - Territ. sopra i 1600 m s.l.m.	0	0%	bi_siba - Bellezze individue		<input type="checkbox"/>
ba_siba - Bellezze d'insieme	0	0%	pan - Parchi Naturali	0	0%
gh_siba - Circhi glaciali	0	0%	vli - Vincolo di rispetto lacuale	0	0%
vfi - Vincolo di rispetto fluviale	0	0%	beni_PT - Beni immobili vincolati		<input type="checkbox"/>
beni_mos - Beni storico culturali	0	0%	amb_paes - Ambiti paesistici	0	0%
mn_pl - Monumenti naturali areali	0	0%			

Intersezioni con gli ambiti più significativi individuati dal Piano Territoriale Comprensoriale (PTCP)

Superficie richiesta	345	P06_agricole	0	0%	
P07a_varchi	0	0%	P07b_varchi_consigliati	0	0%
P08_naturalità_fluviale	0	0%	P09_terrazzamenti	0	0%
P14_paesaggio_versante	0	0%	P24_degradati	0	0%
P25a_fascia_str_panor	0	0%	P40_fascia_ferrovia	0	0%

Intersezioni con le aree individuate sul vigente PRG

Intersez. con aree georischio

V - ZONE A VINCOLO NON AEDIFICANDI	mq	35	Classe di fattibilità	3	336
B - ZONE RESIDENZIALI DI RISTRUTTURAZIONE	mq	309	Classe di fattibilità	4	8

Intersezione con le aree a valenza paesistica e ambientale

Intersezione con aree sottoposte a vincoli sovraordinati

Vincolo di Rispetto cimiteriale	0	0%	Vincolo di rispetto ferroviario	0	0%
Vincolo di rispetto elettrodotto (indicativo)	0	0%	Vincolo idrogeologico	345	100%
Vincolodi rispetto metanodotto (indicativo)	0	0%	Vincolo di rispetto delle sorgenti	0	0%
Vincolo di rispetto stradale	0	0%	Vincolo di rispetto reticolo idrico minore	8	2%
Vincolo di cava	0	0%	Ambito prossimo a monumento vincolato	345	100%



COMUNE DI GROSIO (SO)

PIANO DI GOVERNO DEL TERRITORIO

Istruttoria ed esame delle richieste dei cittadini

Data protocollo: 29/03/2001 N° prot. 2916 Località: Vernuga

N° richiesta
78
Area interessata mq
1.716,99

Tipo richiesta: 1 Inserimento edificabilità a destinazione residenziale

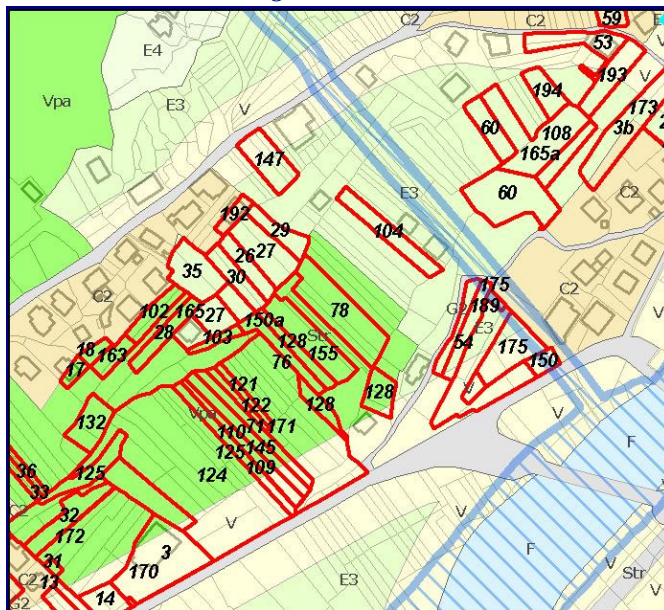
Fg. 63 134 135 136

Richiedenti: Sig. Cecini Claudio

Sintesi richiesta: Il sig. Cecini Claudio proprietario del mappale n. 135 del foglio n. 63, ed in nome dei proprietari dei mappali n. 134 e 136, attualmente inseriti nel PRG vigente in zona "VPA Area a verde pubblico attrezzato" CHIEDE una modifica della destinazione urbanistica dei mappali suddetti, con trasformazione in zona edificabile, al fine di poter realizzare un fabbricato ad uso civile abitazione da destinare alla propria residenza.

Rif. fotografico dell'ambito della richiesta

Stralcio azionamento vigente - scala 1:5000



Criteria punteggi: 1 = bassa problematicità - 10 problematicità molto elevata

- 1. Classe georischio: 3,8
- 2. SIBA 2,0
- 3. PTCP 0,0
- 4. Vincoli sovraordinati: 2,8

VALORE PONDERALE TOTALE: **2,46**

Altre intersezioni significative con parti

del territorio consolidato	mq	0	0%
dei nuclei di antica formazione	mq	0	0%
dei PA già nel PRG vigente	mq	0	0%
di standard già nel PRG Vigente	mq	1.717	100%

eventuali altre richieste riguardanti il medesimo ambito territoriale:

Già accolta

Conclusioni



COMUNE DI GROSIO (SO)

PIANO DI GOVERNO DEL TERRITORIO

Istruttoria ed esame delle richieste dei cittadini

Data protocollo: 29/03/2001 N° prot. 2916 Località: Vernuga

N° richiesta
78
Area interessata mq
1.716,99

Intersezioni con gli ambiti individuati dal Sistema Informativo Beni Ambientali (SIBA)

<u>Superficie interessata dalla richiesta mq</u>		1.717			
pa - Parchi Regionali e Nazionali	0	<input type="text" value="0%"/>	rs - Riserve regionali e nazionali	0	<input type="text" value="0%"/>
plis - Parchi locali interesse sovracc.	0	<input type="text" value="0%"/>	zps - Zone di Protezione Speciale	0	<input type="text" value="0%"/>
sic - Siti di Importanza Comunitaria	0	<input type="text" value="0%"/>	ap_siba - Ambiti partic. interesse amb.	0	<input type="text" value="0%"/>
aa_siba - Territ. sopra i 1600 m s.l.m.	0	<input type="text" value="0%"/>	bi_siba - Bellezze individue		<input type="checkbox"/>
ba_siba - Bellezze d'insieme	0	<input type="text" value="0%"/>	pan - Parchi Naturali	0	<input type="text" value="0%"/>
gh_siba - Circhi glaciali	0	<input type="text" value="0%"/>	vli - Vincolo di rispetto lacuale	0	<input type="text" value="0%"/>
vfi - Vincolo di rispetto fluviale	430	<input type="text" value="25%"/>	beni_PT - Beni immobili vincolati		<input type="checkbox"/>
beni_mos - Beni storico culturali	0	<input type="text" value="0%"/>	amb_paes - Ambiti paesistici	0	<input type="text" value="0%"/>
mn_pl - Monumenti naturali areali	0	<input type="text" value="0%"/>			

Intersezioni con gli ambiti più significativi individuati dal Piano Territoriale Comprensoriale (PTCP)

Superficie richiesta	1.717	P06_agricole	0	<input type="text" value="0%"/>	
P07a_varchi	0	<input type="text" value="0%"/>	P07b_varchi_consigliati	0	<input type="text" value="0%"/>
P08_naturalità_fluviale	0	<input type="text" value="0%"/>	P09_terrazzamenti	0	<input type="text" value="0%"/>
P14_paesaggio_versante	0	<input type="text" value="0%"/>	P24_degradati	0	<input type="text" value="0%"/>
P25a_fascia_str_panor	0	<input type="text" value="0%"/>	P40_fascia_ferrovia	0	<input type="text" value="0%"/>

Intersezioni con le aree individuate sul vigente PRG

Intersez. con aree georischio

Vpa - AREE A VERDE PUBBLICO ATTREZZATO	mq	1.717	Classe di fattibilità	2	1.496
AREE DESTINATE ALLA MOBILITA'	mq	1.717	Classe di fattibilità	3	221

Intersezione con le aree a valenza paesistica e ambientale

Intersezione con aree sottoposte a vincoli sovraordinati

Vincolo di Rispetto cimiteriale	0	<input type="text" value="0%"/>	Vincolo di rispetto ferroviario	0	<input type="text" value="0%"/>
Vincolo di rispetto elettrodotto (indicativo)	0	<input type="text" value="0%"/>	Vincolo idrogeologico	1.717	<input type="text" value="100%"/>
Vincolodi rispetto metanodotto (indicativo)	0	<input type="text" value="0%"/>	Vincolo di rispetto delle sorgenti	0	<input type="text" value="0%"/>
Vincolo di rispetto stradale	328	<input type="text" value="19%"/>	Vincolo di rispetto reticolo idrico minore	0	<input type="text" value="0%"/>
Vincolo di cava	0	<input type="text" value="0%"/>	Ambito prossimo a monumento vincolato	0	<input type="text" value="0%"/>



COMUNE DI GROSIO (SO)

PIANO DI GOVERNO DEL TERRITORIO

Istruttoria ed esame delle richieste dei cittadini

Data protocollo: 29/03/2001 N° prot. 2959 Località: Centro

N° richiesta
79
Area interessata mq
417,36

Tipo richiesta: 2 Inserimento edificabilità a destinazione produttiva

Fg. 61 118

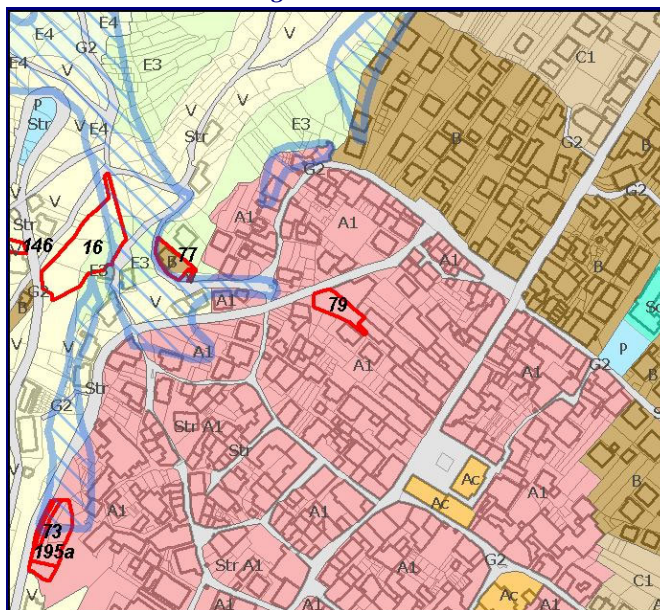
Richiedenti: Sig. Pini Carlo

Sintesi richiesta: Il sig. Pini Carlo proprietario del mappale n. 118 del foglio n. 63 inserito attualmente in zona A1 precludendo ogni possibile ampliamento degli spazi destinati allo svolgimento dell'attività del richiedente, CHIEDE che la destinazione d'uso di detto fondo venga modificata in D1.

Rif. fotografico dell'ambito della richiesta



Stralcio azionamento vigente - scala 1:5000



Criteria punteggiato: 1 = bassa problematicità - 10 problematicità molto elevata

1. Classe georischio:		5,3
2. SIBA		0,0
3. PTCP		0,0
4. Vincoli sovraordinati:		9,0

Altre intersezioni significative con parti

del territorio consolidato	mq	417	100%
dei nuclei di antica formazione	mq	0	0%
dei PA già nel PRG vigente	mq	0	0%
di standard già nel PRG Vigente	mq	0	0%

VALORE PONDERALE TOTALE: 3,92

eventuali altre richieste riguardanti il medesimo ambito territoriale:

Già accolta

Conclusioni



COMUNE DI GROSIO (SO)

PIANO DI GOVERNO DEL TERRITORIO

Istruttoria ed esame delle richieste dei cittadini

Data protocollo: 29/03/2001 N° prot. 2959 Località: Centro

N° richiesta
79
Area interessata mq
417,36

Intersezioni con gli ambiti individuati dal Sistema Informativo Beni Ambientali (SIBA)

Superficie interessata dalla richiesta mq	417	pa - Parchi Regionali e Nazionali	0	<input type="text" value="0%"/>
plis - Parchi locali interesse sovracc.	0	rs - Riserve regionali e nazionali	0	<input type="text" value="0%"/>
sic - Siti di Importanza Comunitaria	0	zps - Zone di Protezione Speciale	0	<input type="text" value="0%"/>
aa_siba - Territ. sopra i 1600 m s.l.m.	0	ap_siba - Ambiti partic. interesse amb.	0	<input type="text" value="0%"/>
ba_siba - Bellezze d'insieme	0	bi_siba - Bellezze individue		<input type="checkbox"/>
gh_siba - Circhi glaciali	0	pan - Parchi Naturali	0	<input type="text" value="0%"/>
vfi - Vincolo di rispetto fluviale	0	vli - Vincolo di rispetto lacuale	0	<input type="text" value="0%"/>
beni_mos - Beni storico culturali	0	beni_PT - Beni immobili vincolati		<input type="checkbox"/>
mn_pl - Monumenti naturali areali	0	amb_paes - Ambiti paesistici	0	<input type="text" value="0%"/>

Intersezioni con gli ambiti più significativi individuati dal Piano Territoriale Comprensoriale (PTCP)

Superficie richiesta	417	P06_agricole	0	<input type="text" value="0%"/>
P07a_varchi	0	P07b_varchi_consigliati	0	<input type="text" value="0%"/>
P08_naturalità_fluviale	0	P09_terrazzamenti	0	<input type="text" value="0%"/>
P14_paesaggio_versante	0	P24_degradati	0	<input type="text" value="0%"/>
P25a_fascia_str_panor	0	P40_fascia_ferrovia	0	<input type="text" value="0%"/>

Intersezioni con le aree individuate sul vigente PRG

Intersez. con aree georischio

A1 - ZONA RESIDENZIALE CENTRO STORICO	mq	417	Classe di fattibilità	2	170
			Classe di fattibilità	3	247

Intersezione con le aree a valenza paesistica e ambientale

Intersezione con aree sottoposte a vincoli sovraordinati

Vincolo di Rispetto cimiteriale	0	<input type="text" value="0%"/>	Vincolo di rispetto ferroviario	0	<input type="text" value="0%"/>
Vincolo di rispetto elettrodotto (indicativo)	0	<input type="text" value="0%"/>	Vincolo idrogeologico	417	<input type="text" value="100%"/>
Vincolodi rispetto metanodotto (indicativo)	0	<input type="text" value="0%"/>	Vincolo di rispetto delle sorgenti	0	<input type="text" value="0%"/>
Vincolo di rispetto stradale	0	<input type="text" value="0%"/>	Vincolo di rispetto reticolo idrico minore	0	<input type="text" value="0%"/>
Vincolo di cava	0	<input type="text" value="0%"/>	Ambito prossimo a monumento vincolato	417	<input type="text" value="100%"/>



COMUNE DI GROSIO (SO)

PIANO DI GOVERNO DEL TERRITORIO

Istruttoria ed esame delle richieste dei cittadini

Data protocollo: 30/03/2001 N° prot. 3026 Località: Ravoledo

N° richiesta
80
Area interessata mq
179,98

Tipo richiesta: 1 Inserimento edificabilità a destinazione residenziale

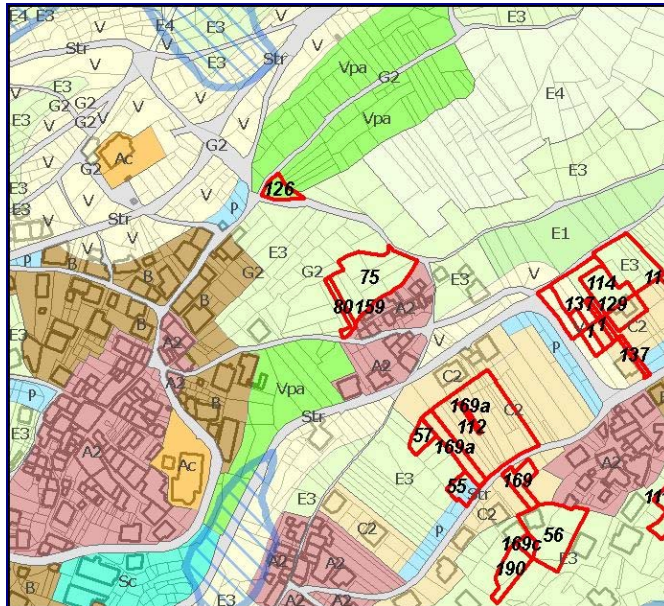
Fg. 57 144

Richiedenti: Sig. Cusini Oreste

Sintesi richiesta: Il sig. Cusini Oreste proprietario del mappale n. 144 del foglio n. 57 attualmente localizzato in zona E3 CHIEDE di ampliare la zona edificabile confinante rendendo quindi edificabili i terreni di cui all'oggetto.

Rif. fotografico dell'ambito della richiesta

Stralcio azionamento vigente - scala 1:5000



Criteria punteggio: 1 = bassa problematicità - 10 problematicità molto elevata

- 1. Classe georischio: 3,9
- 2. SIBA 0,0
- 3. PTCP 2,0
- 4. Vincoli sovraordinati: 9,0

VALORE PONDERALE TOTALE: 4,16

Altre intersezioni significative con parti

del territorio consolidato	mq	20	11%
dei nuclei di antica formazione	mq	17	9%
dei PA già nel PRG vigente	mq	0	0%
di standard già nel PRG Vigente	mq	0	0%

eventuali altre richieste riguardanti il medesimo ambito territoriale:

159 del 29/09/2006 Inserimento edificabilità a destinazione residenziale sovrapp. mq 180

Già accolta

Conclusioni



COMUNE DI GROSIO (SO)

PIANO DI GOVERNO DEL TERRITORIO

Istruttoria ed esame delle richieste dei cittadini

Data protocollo: 30/03/2001 N° prot. 3026 Località: Ravoledo

N° richiesta
80
Area interessata mq
179,98

Intersezioni con gli ambiti individuati dal Sistema Informativo Beni Ambientali (SIBA)

Superficie interessata dalla richiesta mq	180	pa - Parchi Regionali e Nazionali	0	<input type="text" value="0%"/>
plis - Parchi locali interesse sovracc.	0	rs - Riserve regionali e nazionali	0	<input type="text" value="0%"/>
sic - Siti di Importanza Comunitaria	0	zps - Zone di Protezione Speciale	0	<input type="text" value="0%"/>
aa_siba - Territ. sopra i 1600 m s.l.m.	0	ap_siba - Ambiti partic. interesse amb.	0	<input type="text" value="0%"/>
ba_siba - Bellezze d'insieme	0	bi_siba - Bellezze individue		<input type="checkbox"/>
gh_siba - Circhi glaciali	0	pan - Parchi Naturali	0	<input type="text" value="0%"/>
vfi - Vincolo di rispetto fluviale	0	vli - Vincolo di rispetto lacuale	0	<input type="text" value="0%"/>
beni_mos - Beni storico culturali	0	beni_PT - Beni immobili vincolati		<input type="checkbox"/>
mn_pl - Monumenti naturali areali	0	amb_paes - Ambiti paesistici	0	<input type="text" value="0%"/>

Intersezioni con gli ambiti più significativi individuati dal Piano Territoriale Comprensoriale (PTCP)

Superficie richiesta	180	P06_agricole	0	<input type="text" value="0%"/>
P07a_varchi	0	P07b_varchi_consigliati	0	<input type="text" value="0%"/>
P08_naturalità_fluviale	0	P09_terrazzamenti	0	<input type="text" value="0%"/>
P14_paesaggio_versante	180	P24_degradati	0	<input type="text" value="0%"/>
P25a_fascia_str_panor	0	P40_fascia_ferrovia	0	<input type="text" value="0%"/>

Intersezioni con le aree individuate sul vigente PRG

A2 - NUCLEI ISOLATI DI VALORE AMBIENTALE	mq	15
AREE DESTINATE ALLA MOBILITA'	mq	15
E3 - ZONE A VINCOLO SPECIALE	mq	165
AREE DESTINATE ALLA MOBILITA'	mq	165

Intersez. con aree georischio

Classe di fattibilità	2	149
Classe di fattibilità	3	31

Intersezione con le aree a valenza paesistica e ambientale

Intersezione con aree sottoposte a vincoli sovraordinati

Vincolo di Rispetto cimiteriale	0	<input type="text" value="0%"/>	Vincolo di rispetto ferroviario	0	<input type="text" value="0%"/>
Vincolo di rispetto elettrodotto (indicativo)	0	<input type="text" value="0%"/>	Vincolo idrogeologico	180	<input type="text" value="100%"/>
Vincolodi rispetto metanodotto (indicativo)	0	<input type="text" value="0%"/>	Vincolo di rispetto delle sorgenti	0	<input type="text" value="0%"/>
Vincolo di rispetto stradale	0	<input type="text" value="0%"/>	Vincolo di rispetto reticolo idrico minore	0	<input type="text" value="0%"/>
Vincolo di cava	0	<input type="text" value="0%"/>	Ambito prossimo a monumento vincolato	180	<input type="text" value="100%"/>



COMUNE DI GROSIO (SO)

PIANO DI GOVERNO DEL TERRITORIO

Istruttoria ed esame delle richieste dei cittadini

Data protocollo: 30/03/2001 N° prot. 3027 Località: Vernuga

N° richiesta
81
Area interessata mq
783,89

Tipo richiesta: 1 Inserimento edificabilità a destinazione residenziale

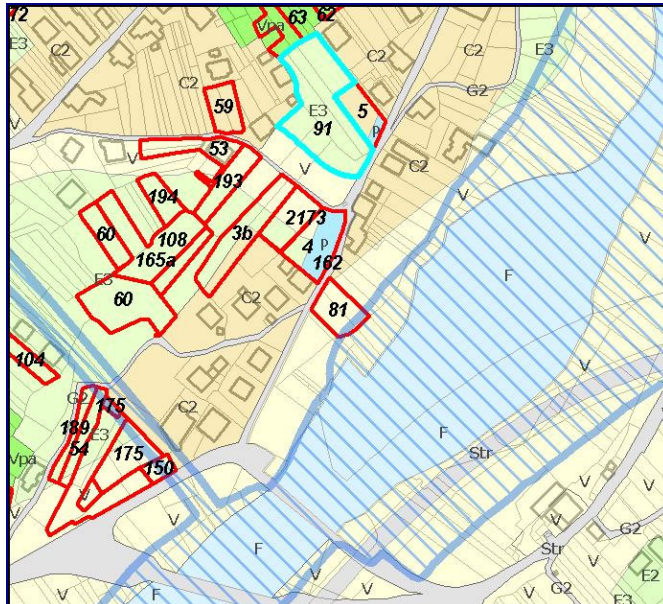

Fg. 65 144 147

Richiedenti: Sig. Pruneri Clemente

Sintesi richiesta: Il sig. Pruneri Clemente proprietario dei mappali n. 144-147 del foglio n. 65 attualmente localizzati in zona V (vincolo fluviale) CHIEDE di ampliare la zona C2 rendendo edificabili i terreni sopraccitati.

Rif. fotografico dell'ambito della richiesta

Stralcio azionamento vigente - scala 1:5000



Criteria punteggi: 1 = bassa problematicità - 10 problematicità molto elevata

- | | | |
|---------------------------|--|-----|
| 1. Classe georischio: | | 6,6 |
| 2. SIBA | | 8,0 |
| 3. PTCP | | 0,0 |
| 4. Vincoli sovraordinati: | | 4,4 |

Altre intersezioni significative con parti

del territorio consolidato	mq	0	0%
dei nuclei di antica formazione	mq	0	0%
dei PA già nel PRG vigente	mq	0	0%
di standard già nel PRG Vigente	mq	0	0%

VALORE PONDERALE TOTALE: 5,13

eventuali altre richieste riguardanti il medesimo ambito territoriale:

Già accolta

Conclusioni



COMUNE DI GROSIO (SO)

PIANO DI GOVERNO DEL TERRITORIO

Istruttoria ed esame delle richieste dei cittadini

Data protocollo: 30/03/2001 N° prot. 3027 Località: Vernuga

N° richiesta
81
Area interessata mq
783,89

Intersezioni con gli ambiti individuati dal Sistema Informativo Beni Ambientali (SIBA)

<u>Superficie interessata dalla richiesta mq</u>		784			
plis - Parchi locali interesse sovracc.	0	<input type="text" value="0%"/>	pa - Parchi Regionali e Nazionali	0	<input type="text" value="0%"/>
sic - Siti di Importanza Comunitaria	0	<input type="text" value="0%"/>	rs - Riserve regionali e nazionali	0	<input type="text" value="0%"/>
aa_siba - Territ. sopra i 1600 m s.l.m.	0	<input type="text" value="0%"/>	zps - Zone di Protezione Speciale	0	<input type="text" value="0%"/>
ba_siba - Bellezze d'insieme	0	<input type="text" value="0%"/>	ap_siba - Ambiti partic. interesse amb.	0	<input type="text" value="0%"/>
gh_siba - Circhi glaciali	0	<input type="text" value="0%"/>	bi_siba - Bellezze individue		<input type="checkbox"/>
vfi - Vincolo di rispetto fluviale	784	<input type="text" value="100%"/>	pan - Parchi Naturali	0	<input type="text" value="0%"/>
beni_mos - Beni storico culturali	0	<input type="text" value="0%"/>	vli - Vincolo di rispetto lacuale	0	<input type="text" value="0%"/>
mn_pl - Monumenti naturali areali	0	<input type="text" value="0%"/>	beni_PT - Beni immobili vincolati		<input type="checkbox"/>
			amb_paes - Ambiti paesistici	0	<input type="text" value="0%"/>

Intersezioni con gli ambiti più significativi individuati dal Piano Territoriale Comprensoriale (PTCP)

Superficie richiesta	784		P06_agricole	0	<input type="text" value="0%"/>
P07a_varchi	0	<input type="text" value="0%"/>	P07b_varchi_consigliati	0	<input type="text" value="0%"/>
P08_naturalità_fluviale	0	<input type="text" value="0%"/>	P09_terrazzamenti	0	<input type="text" value="0%"/>
P14_paesaggio_versante	0	<input type="text" value="0%"/>	P24_degradati	0	<input type="text" value="0%"/>
P25a_fascia_str_panor	0	<input type="text" value="0%"/>	P40_fascia_ferrovia	0	<input type="text" value="0%"/>

Intersezioni con le aree individuate sul vigente PRG

Intersez. con aree georischio

C2 - ZONE RESIDENZIALI DI ESPANSIONE	mq	16	Classe di fattibilità 2	85
AREE DESTINATE ALLA MOBILITA'	mq	16	Classe di fattibilità 3	618
V - ZONE A VINCOLO NON AEDIFICANDI	mq	768	Classe di fattibilità 4	81
AREE DESTINATE ALLA MOBILITA'	mq	768		

Intersezione con le aree a valenza paesistica e ambientale

Intersezione con aree sottoposte a vincoli sovraordinati

Vincolo di Rispetto cimiteriale	0	<input type="text" value="0%"/>	Vincolo di rispetto ferroviario	0	<input type="text" value="0%"/>
Vincolo di rispetto elettrodotto (indicativo)	0	<input type="text" value="0%"/>	Vincolo idrogeologico	784	<input type="text" value="100%"/>
Vincolodi rispetto metanodotto (indicativo)	0	<input type="text" value="0%"/>	Vincolo di rispetto delle sorgenti	0	<input type="text" value="0%"/>
Vincolo di rispetto stradale	464	<input type="text" value="59%"/>	Vincolo di rispetto reticolo idrico minore	0	<input type="text" value="0%"/>
Vincolo di cava	0	<input type="text" value="0%"/>	Ambito prossimo a monumento vincolato	0	<input type="text" value="0%"/>



COMUNE DI GROSIO (SO)

PIANO DI GOVERNO DEL TERRITORIO

Istruttoria ed esame delle richieste dei cittadini

Data protocollo: 19/09/2001 N° prot. 8859 Località: Via Milano

N° richiesta
82
Area interessata mq
357,16

Tipo richiesta: 1 Inserimento edificabilità a destinazione residenziale

Fg. 70 107

Richiedenti: Sig. Cecini Renzo

Sintesi richiesta: Il sig. Cecini Renzo proprietario del mappale n. 107 del foglio n. 70 attualmente localizzato in zona a vincolo di rispetto cimiteriale CHIEDE che il terreno sopraccitato venga inserito in zona residenziale (B).

Rif. fotografico dell'ambito della richiesta



Stralcio azionamento vigente - scala 1:5000



Criteria punteggi: 1 = bassa problematicità - 10 problematicità molto elevata

- 1. Classe georischio: 3,3
- 2. SIBA 0,0
- 3. PTCP 0,0
- 4. Vincoli sovraordinati: 10,0

VALORE PONDERALE TOTALE: 3,33

Altre intersezioni significative con parti

del territorio consolidato	mq	1	0%
dei nuclei di antica formazione	mq	0	0%
dei PA già nel PRG vigente	mq	0	0%
di standard già nel PRG Vigente	mq	0	0%

eventuali altre richieste riguardanti il medesimo ambito territoriale:

Già accolta

Conclusioni



COMUNE DI GROSIO (SO)

PIANO DI GOVERNO DEL TERRITORIO

Istruttoria ed esame delle richieste dei cittadini

Data protocollo: 19/09/2001

N° prot. 8859

Località: Via Milano

N° richiesta

82

Area interessata mq

357,16

Intersezioni con gli ambiti individuati dal Sistema Informativo Beni Ambientali (SIBA)

<u>Superficie interessata dalla richiesta mq</u>		357			
plis - Parchi locali interesse sovracc.	0	0%	pa - Parchi Regionali e Nazionali	0	0%
sic - Siti di Importanza Comunitaria	0	0%	rs - Riserve regionali e nazionali	0	0%
aa_siba - Territ. sopra i 1600 m s.l.m.	0	0%	zps - Zone di Protezione Speciale	0	0%
ba_siba - Bellezze d'insieme	0	0%	ap_siba - Ambiti partic. interesse amb.	0	0%
gh_siba - Circhi glaciali	0	0%	bi_siba - Bellezze individue		<input type="checkbox"/>
vfi - Vincolo di rispetto fluviale	0	0%	pan - Parchi Naturali	0	0%
beni_mos - Beni storico culturali	0	0%	vli - Vincolo di rispetto lacuale	0	0%
mn_pl - Monumenti naturali areali	0	0%	beni_PT - Beni immobili vincolati		<input type="checkbox"/>
			amb_paes - Ambiti paesistici	0	0%

Intersezioni con gli ambiti più significativi individuati dal Piano Territoriale Comprensoriale (PTCP)

Superficie richiesta	357		P06_agricole	0	0%
P07a_varchi	0	0%	P07b_varchi_consigliati	0	0%
P08_naturalità_fluviale	0	0%	P09_terrazzamenti	0	0%
P14_paesaggio_versante	0	0%	P24_degradati	0	0%
P25a_fascia_str_panor	0	0%	P40_fascia_ferrovia	0	0%

Intersezioni con le aree individuate sul vigente PRG

Intersez. con aree georischio

V - ZONE A VINCOLO NON AEDIFICANDI	mq	357	Classe di fattibilità	2	357
AREE DESTINATE ALLA MOBILITA'	mq	357			

Intersezione con le aree a valenza paesistica e ambientale

Intersezione con aree sottoposte a vincoli sovraordinati

Vincolo di Rispetto cimiteriale	357	100%	Vincolo di rispetto ferroviario	0	0%
Vincolo di rispetto elettrodotto (indicativo)	0	0%	Vincolo idrogeologico	357	100%
Vincolodi rispetto metanodotto (indicativo)	0	0%	Vincolo di rispetto delle sorgenti	0	0%
Vincolo di rispetto stradale	0	0%	Vincolo di rispetto reticolo idrico minore	0	0%
Vincolo di cava	0	0%	Ambito prossimo a monumento vincolato	357	100%



COMUNE DI GROSIO (SO)

PIANO DI GOVERNO DEL TERRITORIO

Istruttoria ed esame delle richieste dei cittadini

Data protocollo: 27/03/2001 N° prot. 2851 Località: Centro

N° richiesta
83
Area interessata mq
2.258,64

Tipo richiesta: 1 Inserimento edificabilità a destinazione residenziale


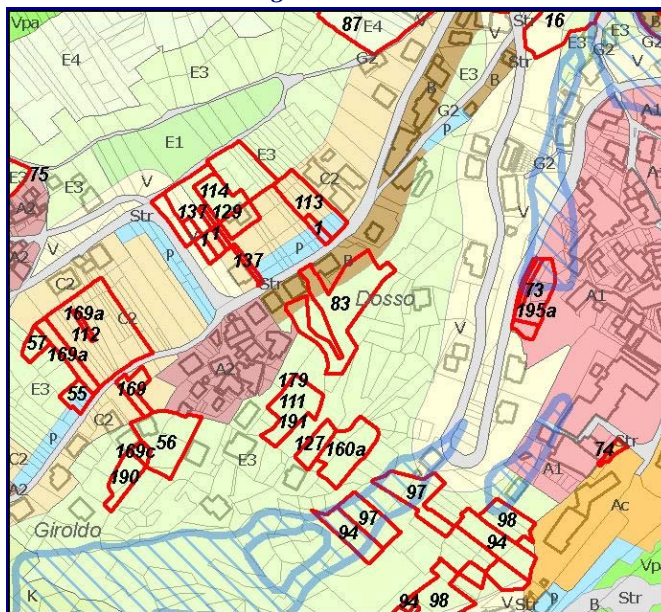
Fg. 59 111

Richiedenti: Sig.ra Besseghini Caterina Sig.ra Besseghini Maria

Sintesi richiesta: Le sig.re Besseghini caterina e Besseghini Maria proprietarie del mappale n. 111 del foglio n. 59 attualmente classificato in gran parte come zona E3 e in minima parte in zona B CHIEDE che l'appezzamento di terreno, avendo accesso diretto dalla via e avendo una minima parte in zona B, venga inserito tra le aree edificabili.

Rif. fotografico dell'ambito della richiesta

Stralcio azionamento vigente - scala 1:5000



Criteria punteggi: 1 = bassa problematicità - 10 problematicità molto elevata

- 1. Classe georischio: 3,8
- 2. SIBA 0,0
- 3. PTCP 2,0
- 4. Vincoli sovraordinati: 2,0

VALORE PONDERALE TOTALE: 2,74

Altre intersezioni significative con parti

del territorio consolidato	mq	182	8%
dei nuclei di antica formazione	mq	0	0%
dei PA già nel PRG vigente	mq	0	0%
di standard già nel PRG Vigente	mq	0	0%

eventuali altre richieste riguardanti il medesimo ambito territoriale:

Già accolta

Conclusioni



COMUNE DI GROSIO (SO)

PIANO DI GOVERNO DEL TERRITORIO

Istruttoria ed esame delle richieste dei cittadini

Data protocollo: 27/03/2001 N° prot. 2851 Località: Centro

N° richiesta
83
Area interessata mq
2.258,64

Intersezioni con gli ambiti individuati dal Sistema Informativo Beni Ambientali (SIBA)

<u>Superficie interessata dalla richiesta mq</u>		<u>2.259</u>			
pa - Parchi Regionali e Nazionali	0	<input type="text" value="0%"/>	rs - Riserve regionali e nazionali	0	<input type="text" value="0%"/>
plis - Parchi locali interesse sovracc.	0	<input type="text" value="0%"/>	zps - Zone di Protezione Speciale	0	<input type="text" value="0%"/>
sic - Siti di Importanza Comunitaria	0	<input type="text" value="0%"/>	ap_siba - Ambiti partic. interesse amb.	0	<input type="text" value="0%"/>
aa_siba - Territ. sopra i 1600 m s.l.m.	0	<input type="text" value="0%"/>	bi_siba - Bellezze individue		<input type="checkbox"/>
ba_siba - Bellezze d'insieme	0	<input type="text" value="0%"/>	pan - Parchi Naturali	0	<input type="text" value="0%"/>
gh_siba - Circhi glaciali	0	<input type="text" value="0%"/>	vli - Vincolo di rispetto lacuale	0	<input type="text" value="0%"/>
vfi - Vincolo di rispetto fluviale	0	<input type="text" value="0%"/>	beni_PT - Beni immobili vincolati		<input type="checkbox"/>
beni_mos - Beni storico culturali	0	<input type="text" value="0%"/>	amb_paes - Ambiti paesistici	0	<input type="text" value="0%"/>
mn_pl - Monumenti naturali areali	0	<input type="text" value="0%"/>			

Intersezioni con gli ambiti più significativi individuati dal Piano Territoriale Comprensoriale (PTCP)

Superficie richiesta	2.259		P06_agricole	0	<input type="text" value="0%"/>
P07a_varchi	0	<input type="text" value="0%"/>	P07b_varchi_consigliati	0	<input type="text" value="0%"/>
P08_naturalità_fluviale	0	<input type="text" value="0%"/>	P09_terrazzamenti	0	<input type="text" value="0%"/>
P14_paesaggio_versante	2.259	<input type="text" value="100%"/>	P24_degradati	0	<input type="text" value="0%"/>
P25a_fascia_str_panor	0	<input type="text" value="0%"/>	P40_fascia_ferrovia	0	<input type="text" value="0%"/>

Intersezioni con le aree individuate sul vigente PRG

B - ZONE RESIDENZIALI DI RISTRUTTURAZIONE	mq	529
V - ZONE A VINCOLO NON AEDIFICANDI	mq	529
V - ZONE A VINCOLO NON AEDIFICANDI	mq	1.729
E3 - ZONE A VINCOLO SPECIALE	mq	1.729

Intersez. con aree georischio

Classe di fattibilità	2	1.916
Classe di fattibilità	3	343

Intersezione con le aree a valenza paesistica e ambientale

Intersezione con aree sottoposte a vincoli sovraordinati

Vincolo di Rispetto cimiteriale	0	<input type="text" value="0%"/>	Vincolo di rispetto ferroviario	0	<input type="text" value="0%"/>
Vincolo di rispetto elettrodotto (indicativo)	0	<input type="text" value="0%"/>	Vincolo idrogeologico	2.259	<input type="text" value="100%"/>
Vincolodi rispetto metanodotto (indicativo)	0	<input type="text" value="0%"/>	Vincolo di rispetto delle sorgenti	0	<input type="text" value="0%"/>
Vincolo di rispetto stradale	0	<input type="text" value="0%"/>	Vincolo di rispetto reticolo idrico minore	0	<input type="text" value="0%"/>
Vincolo di cava	0	<input type="text" value="0%"/>	Ambito prossimo a monumento vincolato	0	<input type="text" value="0%"/>



COMUNE DI GROSIO (SO)

PIANO DI GOVERNO DEL TERRITORIO

Istruttoria ed esame delle richieste dei cittadini

Data protocollo: 29/03/2001 N° prot. 2921 Località: Zona artigianale

N° richiesta
84
Area interessata mq
325,59

Tipo richiesta: 2 Inserimento edificabilità a destinazione produttiva

Fg. 71 231 231

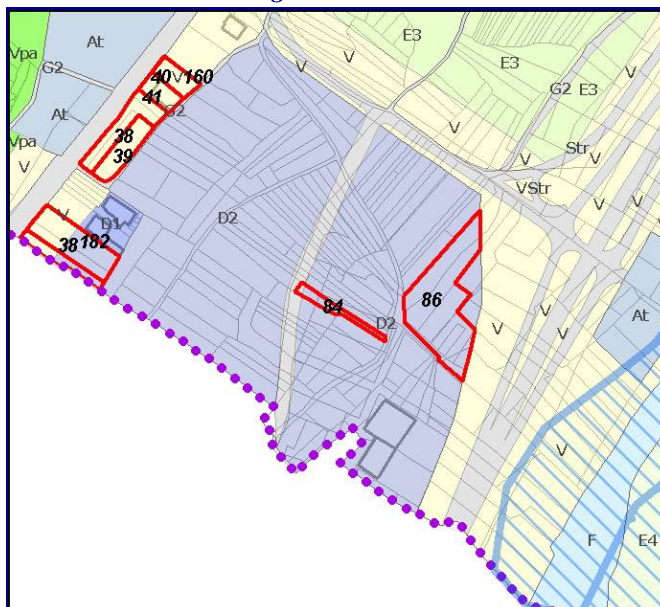
Richiedenti: Sig.ra Franzini Margherita

Sintesi richiesta: La sig.ra Franzini Margherita proprietaria del mappale n.231 del foglio n. 71 attualmente localizzato in "zona D - Artigianale di nuovo insediamento" CHIEDE l'ampliamento della volumetria edificabile nella misura del 10%.

Rif. fotografico dell'ambito della richiesta



Stralcio azzonamento vigente - scala 1:5000



Criteria punteggi: 1 = bassa problematicità - 10 problematicità molto elevata

1. Classe georischio:		3,3
2. SIBA		0,0
3. PTCP		0,0
4. Vincoli sovraordinati:		7,4

Altre intersezioni significative con parti

del territorio consolidato	mq	0	0%
dei nuclei di antica formazione	mq	0	0%
dei PA già nel PRG vigente	mq	296	91%
di standard già nel PRG Vigente	mq	0	0%

VALORE PONDERALE TOTALE: 2,81

eventuali altre richieste riguardanti il medesimo ambito territoriale:

Già accolta

Conclusioni



COMUNE DI GROSIO (SO)

PIANO DI GOVERNO DEL TERRITORIO

Istruttoria ed esame delle richieste dei cittadini

Data protocollo: 29/03/2001 N° prot. 2921 Località: Zona artigianale

N° richiesta

84

Area interessata mq

325,59

Intersezioni con gli ambiti individuati dal Sistema Informativo Beni Ambientali (SIBA)

<u>Superficie interessata dalla richiesta mq</u>		326			
plis - Parchi locali interesse sovracc.	0	<input type="text" value="0%"/>	pa - Parchi Regionali e Nazionali	0	<input type="text" value="0%"/>
sic - Siti di Importanza Comunitaria	0	<input type="text" value="0%"/>	rs - Riserve regionali e nazionali	0	<input type="text" value="0%"/>
aa_siba - Territ. sopra i 1600 m s.l.m.	0	<input type="text" value="0%"/>	zps - Zone di Protezione Speciale	0	<input type="text" value="0%"/>
ba_siba - Bellezze d'insieme	0	<input type="text" value="0%"/>	ap_siba - Ambiti partic. interesse amb.	0	<input type="text" value="0%"/>
gh_siba - Circhi glaciali	0	<input type="text" value="0%"/>	bi_siba - Bellezze individue		<input type="checkbox"/>
vfi - Vincolo di rispetto fluviale	0	<input type="text" value="0%"/>	pan - Parchi Naturali	0	<input type="text" value="0%"/>
beni_mos - Beni storico culturali	0	<input type="text" value="0%"/>	vli - Vincolo di rispetto lacuale	0	<input type="text" value="0%"/>
mn_pl - Monumenti naturali areali	0	<input type="text" value="0%"/>	beni_PT - Beni immobili vincolati		<input type="checkbox"/>
			amb_paes - Ambiti paesistici	0	<input type="text" value="0%"/>

Intersezioni con gli ambiti più significativi individuati dal Piano Territoriale Comprensoriale (PTCP)

Superficie richiesta	326		P06_agricole	0	<input type="text" value="0%"/>
P07a_varchi	0	<input type="text" value="0%"/>	P07b_varchi_consigliati	0	<input type="text" value="0%"/>
P08_naturalità_fluviale	0	<input type="text" value="0%"/>	P09_terrazzamenti	0	<input type="text" value="0%"/>
P14_paesaggio_versante	0	<input type="text" value="0%"/>	P24_degradati	0	<input type="text" value="0%"/>
P25a_fascia_str_panor	0	<input type="text" value="0%"/>	P40_fascia_ferrovia	0	<input type="text" value="0%"/>

Intersezioni con le aree individuate sul vigente PRG

Intersez. con aree georischio

D2 - ZONE ARTIGIANALI DI NUOVO INSEDIAMENTO	mq	296	Classe di fattibilità	2	326
AREE DESTINATE ALLA MOBILITA'	mq	29			

Intersezione con le aree a valenza paesistica e ambientale

Intersezione con aree sottoposte a vincoli sovraordinati

Vincolo di Rispetto cimiteriale	0	<input type="text" value="0%"/>	Vincolo di rispetto ferroviario	0	<input type="text" value="0%"/>
Vincolo di rispetto elettrodotto (indicativo)	219	<input type="text" value="67%"/>	Vincolo idrogeologico	326	<input type="text" value="100%"/>
Vincolodi rispetto metanodotto (indicativo)	0	<input type="text" value="0%"/>	Vincolo di rispetto delle sorgenti	0	<input type="text" value="0%"/>
Vincolo di rispetto stradale	0	<input type="text" value="0%"/>	Vincolo di rispetto reticolo idrico minore	0	<input type="text" value="0%"/>
Vincolo di cava	0	<input type="text" value="0%"/>	Ambito prossimo a monumento vincolato	0	<input type="text" value="0%"/>



COMUNE DI GROSIO (SO)

PIANO DI GOVERNO DEL TERRITORIO

Istruttoria ed esame delle richieste dei cittadini

Data protocollo: 26/03/2001 N° prot. 2781 Località: Centro

N° richiesta
85
Area interessata mq
353,91

Tipo richiesta: 1 Inserimento edificabilità a destinazione residenziale

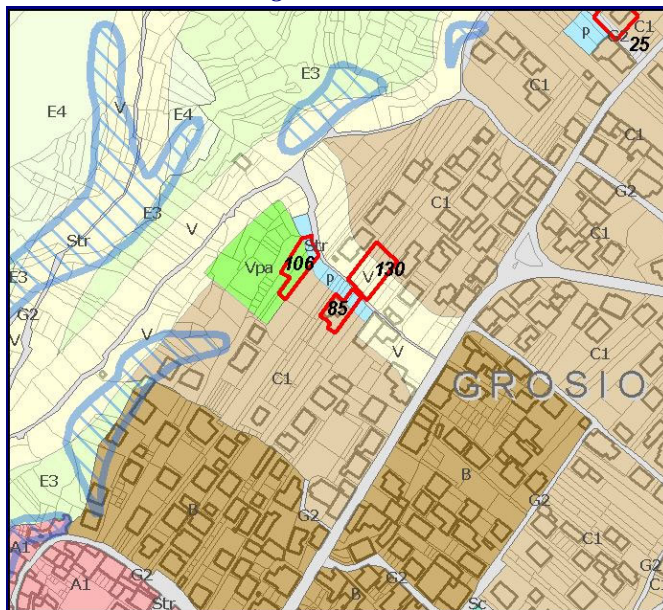
Fg. 60 595 951 997

Richiedenti: Sig. Pini Giacomo Sig.ra Pini Carmela Genoveffa

Sintesi richiesta: I sig.ri Pini Giacomo e Pini Carmela, rispettivamente usufruttuario e nuda proprietaria del mappale n. 997 del foglio n. 60 sul quale è già edificato un nuovo fabbricato localizzato in zona C1 e proprietari dei mappali n. 951-595 del foglio n. 60 classificati attualmente come "zona P - Aree di parcheggio pubblico" CHIEDONO che gli ultimi appezzamenti summenzionati vengano inseriti fra le zone edificabili.

Rif. fotografico dell'ambito della richiesta

Stralcio azzonamento vigente - scala 1:5000



Criteria punteggi: 1 = bassa problematicità - 10 problematicità molto elevata

- 1. Classe georischio: **6,7**
- 2. SIBA **0,0**
- 3. PTCP **0,0**
- 4. Vincoli sovraordinati: **2,0**

VALORE PONDERALE TOTALE: 3,07

Altre intersezioni significative con parti

del territorio consolidato	mq	354	100%
dei nuclei di antica formazione	mq	0	0%
dei PA già nel PRG vigente	mq	0	0%
di standard già nel PRG Vigente	mq	84	24%

eventuali altre richieste riguardanti il medesimo ambito territoriale:

Già accolta

Conclusioni



COMUNE DI GROSIO (SO)

PIANO DI GOVERNO DEL TERRITORIO

Istruttoria ed esame delle richieste dei cittadini

Data protocollo: 26/03/2001 N° prot. 2781 Località: Centro

N° richiesta
85
Area interessata mq
353,91

Intersezioni con gli ambiti individuati dal Sistema Informativo Beni Ambientali (SIBA)

Superficie interessata dalla richiesta mq	354	pa - Parchi Regionali e Nazionali	0	<input type="text" value="0%"/>
plis - Parchi locali interesse sovracc.	0	rs - Riserve regionali e nazionali	0	<input type="text" value="0%"/>
sic - Siti di Importanza Comunitaria	0	zps - Zone di Protezione Speciale	0	<input type="text" value="0%"/>
aa_siba - Territ. sopra i 1600 m s.l.m.	0	ap_siba - Ambiti partic. interesse amb.	0	<input type="text" value="0%"/>
ba_siba - Bellezze d'insieme	0	bi_siba - Bellezze individue		<input type="checkbox"/>
gh_siba - Circhi glaciali	0	pan - Parchi Naturali	0	<input type="text" value="0%"/>
vfi - Vincolo di rispetto fluviale	0	vli - Vincolo di rispetto lacuale	0	<input type="text" value="0%"/>
beni_mos - Beni storico culturali	0	beni_PT - Beni immobili vincolati		<input type="checkbox"/>
mn_pl - Monumenti naturali areali	0	amb_paes - Ambiti paesistici	0	<input type="text" value="0%"/>

Intersezioni con gli ambiti più significativi individuati dal Piano Territoriale Comprensoriale (PTCP)

Superficie richiesta	354	P06_agricole	0	<input type="text" value="0%"/>
P07a_varchi	0	P07b_varchi_consigliati	0	<input type="text" value="0%"/>
P08_naturalità_fluviale	0	P09_terrazzamenti	0	<input type="text" value="0%"/>
P14_paesaggio_versante	0	P24_degradati	0	<input type="text" value="0%"/>
P25a_fascia_str_panor	0	P40_fascia_ferrovia	0	<input type="text" value="0%"/>

Intersezioni con le aree individuate sul vigente PRG

P - AREE DI PARCHEGGIO PUBBLICO	mq	84
V - ZONE A VINCOLO NON AEDIFICANDI	mq	84
C1 - ZONE RESIDENZIALI DI COMPLETAMENTO	mq	270
V - ZONE A VINCOLO NON AEDIFICANDI	mq	270

Intersez. con aree georischio

Classe di fattibilità	3	354
-----------------------	----------	-----

Intersezione con le aree a valenza paesistica e ambientale

Intersezione con aree sottoposte a vincoli sovraordinati

Vincolo di Rispetto cimiteriale	0	<input type="text" value="0%"/>	Vincolo di rispetto ferroviario	0	<input type="text" value="0%"/>
Vincolo di rispetto elettrodotto (indicativo)	0	<input type="text" value="0%"/>	Vincolo idrogeologico	354	<input type="text" value="100%"/>
Vincolodi rispetto metanodotto (indicativo)	0	<input type="text" value="0%"/>	Vincolo di rispetto delle sorgenti	0	<input type="text" value="0%"/>
Vincolo di rispetto stradale	0	<input type="text" value="0%"/>	Vincolo di rispetto reticolo idrico minore	0	<input type="text" value="0%"/>
Vincolo di cava	0	<input type="text" value="0%"/>	Ambito prossimo a monumento vincolato	0	<input type="text" value="0%"/>



COMUNE DI GROSIO (SO)

PIANO DI GOVERNO DEL TERRITORIO

Istruttoria ed esame delle richieste dei cittadini

Data protocollo: 30/03/2001 N° prot. 3021 Località: Zona artigianale

N° richiesta
86
Area interessata mq
2.974,34

Tipo richiesta: 8 Altre problematiche connesse a PA

Fg. 71 246 246 246 316 316 423 423 423 43 43 467 467 469

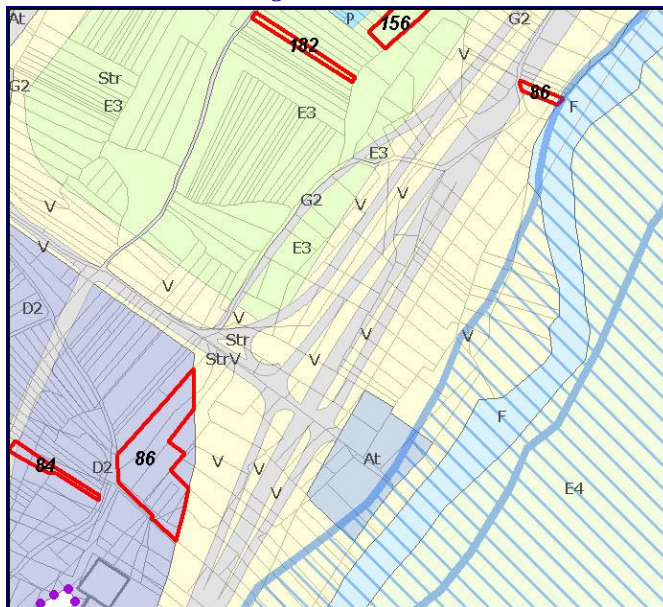
Richiedenti: **Sig.ra Besseghini Caterina Rosalia** **Sig.ra Besseghini Maria** **Sig. Pruneri Aldo**
Sig. Rodigari Giacomo Giovanni **Sig. Besio Domenico** **Sig.ra Besio Margherita**
Sig. Besseghini Giacomo

Sintesi richiesta: I sg.ri Besseghini Caterina Rosalia e Besseghini Maria proprietarie del mappale n. 469 del foglio n.71, Pruneri Aldo proprietario del mappale n. 467 del foglio n. 71, Rodigari Giacomo Giovanni proprietario del mappale n. 246 del foglio n. 71, Besio Domenico proprietario del mappale n. 433 del foglio n. 71, Besio Margherita proprietaria del mappale n. 316 del foglio n. 71, Besseghini Giacomo proprietario del mappale n. 423 del foglio n. 71, immobili attualmente che ricadono in zona D (zone artigianali di nuovo insediamento) e sono compresi secondo la cartografia predisposta in due piani attuativi CHIEDONO l'ampliamento del piano attuativo alfine di comprendere in un unico comparto tutti gli immobili in oggetto. (Sulla richiesta i mappali sono tutti sul foglio n. 70, ma non sono sul foglio n. 71?).

Rif. fotografico dell'ambito della richiesta



Stralcio azzonamento vigente - scala 1:5000



Criteria punteggio: 1 = bassa problematicità - 10 problematicità molto elevata

- 1. Classe georischio: 4,0
- 2. SIBA 7,5
- 3. PTCP 0,3
- 4. Vincoli sovraordinati: 3,3

VALORE PONDERALE TOTALE: **3,90**

Altre intersezioni significative con parti

del territorio consolidato	mq	0	0%
dei nuclei di antica formazione	mq	0	0%
dei PA già nel PRG vigente	mq	1.309	44%
di standard già nel PRG Vigente	mq	0	0%

eventuali altre richieste riguardanti il medesimo ambito territoriale:

Già accolta

Conclusioni





COMUNE DI GROSIO (SO)

PIANO DI GOVERNO DEL TERRITORIO

Istruttoria ed esame delle richieste dei cittadini

Data protocollo: 30/03/2001 **N° prot.** 3021 **Località:** Zona artigianale

N° richiesta

86

Area interessata mq

2.974,34



COMUNE DI GROSIO (SO)

PIANO DI GOVERNO DEL TERRITORIO

Istruttoria ed esame delle richieste dei cittadini

Data protocollo: 30/03/2001 N° prot. 3021 Località: Zona artigianale

N° richiesta
86
Area interessata mq
2.974,34

Intersezioni con gli ambiti individuati dal Sistema Informativo Beni Ambientali (SIBA)

<u>Superficie interessata dalla richiesta mq</u>		2.974			
pa - Parchi Regionali e Nazionali			0	<input type="text" value="0%"/>	
plis - Parchi locali interesse sovracc.			0	<input type="text" value="0%"/>	
rs - Riserve regionali e nazionali			0	<input type="text" value="0%"/>	
sic - Siti di Importanza Comunitaria			0	<input type="text" value="0%"/>	
zps - Zone di Protezione Speciale			0	<input type="text" value="0%"/>	
aa_siba - Territ. sopra i 1600 m s.l.m.			0	<input type="text" value="0%"/>	
ap_siba - Ambiti partic. interesse amb.			0	<input type="text" value="0%"/>	
ba_siba - Bellezze d'insieme			0	<input type="text" value="0%"/>	
bi_siba - Bellezze individue				<input type="checkbox"/>	
gh_siba - Circhi glaciali			0	<input type="text" value="0%"/>	
pan - Parchi Naturali			0	<input type="text" value="0%"/>	
vfi - Vincolo di rispetto fluviale	2.786	<input type="text" value="94%"/>	0	<input type="text" value="0%"/>	
vli - Vincolo di rispetto lacuale			0	<input type="text" value="0%"/>	
beni_mos - Beni storico culturali			0	<input type="text" value="0%"/>	
beni_PT - Beni immobili vincolati				<input type="checkbox"/>	
mn_pl - Monumenti naturali areali			0	<input type="text" value="0%"/>	
amb_paes - Ambiti paesistici			0	<input type="text" value="0%"/>	

Intersezioni con gli ambiti più significativi individuati dal Piano Territoriale Comprensoriale (PTCP)

Superficie richiesta	2.974		P06_agricole	0	<input type="text" value="0%"/>
P07a_varchi	0	<input type="text" value="0%"/>	P07b_varchi_consigliati	0	<input type="text" value="0%"/>
P08_naturalità_fluviale	99	<input type="text" value="3%"/>	P09_terrazzamenti	0	<input type="text" value="0%"/>
P14_paesaggio_versante	0	<input type="text" value="0%"/>	P24_degradati	0	<input type="text" value="0%"/>
P25a_fascia_str_panor	0	<input type="text" value="0%"/>	P40_fascia_ferrovia	0	<input type="text" value="0%"/>

Intersezioni con le aree individuate sul vigente PRG

D2 - ZONE ARTIGIANALI DI NUOVO INSEDIAMENTO	mq	2.810
AREE DESTINATE ALLA MOBILITA'	mq	32
V - ZONE A VINCOLO NON AEDIFICANDI	mq	133
AREE DESTINATE ALLA MOBILITA'	mq	133

Intersez. con aree georischio

Classe di fattibilità	2	5
Classe di fattibilità	2	2.358
Classe di fattibilità	3	612
Classe di fattibilità	4	0

Intersezione con le aree a valenza paesistica e ambientale

Intersezione con aree sottoposte a vincoli sovraordinati

Vincolo di Rispetto cimiteriale	0	<input type="text" value="0%"/>	Vincolo di rispetto ferroviario	0	<input type="text" value="0%"/>
Vincolo di rispetto elettrodotto (indicativo)	0	<input type="text" value="0%"/>	Vincolo idrogeologico	2.974	<input type="text" value="100%"/>
Vincolodi rispetto metanodotto (indicativo)	0	<input type="text" value="0%"/>	Vincolo di rispetto delle sorgenti	0	<input type="text" value="0%"/>
Vincolo di rispetto stradale	956	<input type="text" value="32%"/>	Vincolo di rispetto reticolo idrico minore	0	<input type="text" value="0%"/>
Vincolo di cava	0	<input type="text" value="0%"/>	Ambito prossimo a monumento vincolato	0	<input type="text" value="0%"/>



COMUNE DI GROSIO (SO)

PIANO DI GOVERNO DEL TERRITORIO

Istruttoria ed esame delle richieste dei cittadini

Data protocollo: 13/09/2000 N° prot. 8786 Località: San Giacomo

N° richiesta
87
Area interessata mq
5.099,70

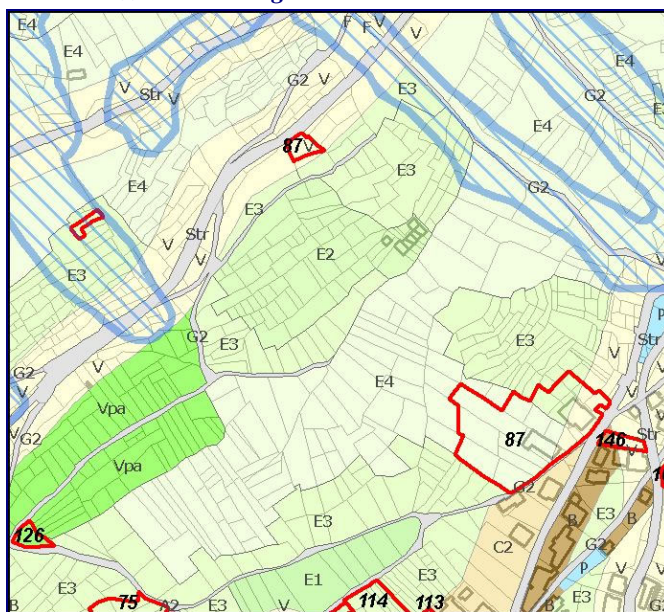
Tipo richiesta:	1	Inserimento edificabilità a destinazione residenziale												
Fg. 58	503	504	505	506	507	508	513	514	636	637	638	640	657	7
	742	752	754	755	781	782	784	785	786	791	792	793		

Richiedenti: Sig. Cecini Valerio

Sintesi richiesta: Il sig. Cecini Valerio proprietario dei mappali n. Del foglio n. , zona attualmente ricompresa in tre diverse zone urbanistiche: agricola ordinaria, fascia di rispetto e vincolo idrogeologico, che l'area confina con una zona C2 e B, che tale zona è urbanizzata, che in tale zona sono già presenti edifici ad uso residenziale **CHIEDE** di uniformare la destinazione urbanistica dell'area sopraccitata trasformandola in B e C2. (Mancano i mappali).

Rif. fotografico dell'ambito della richiesta

Stralcio azionamento vigente - scala 1:5000



Criteria punteggiato: 1 = bassa problematicità - 10 problematicità molto elevata

1. Classe georischio:		6,8
2. SIBA		0,0
3. PTCP		2,0
4. Vincoli sovraordinati:		4,8

Altre intersezioni significative con parti

del territorio consolidato	mq	0	0%
dei nuclei di antica formazione	mq	0	0%
dei PA già nel PRG vigente	mq	0	0%
di standard già nel PRG Vigente	mq	0	0%

VALORE PONDERALE TOTALE: 4,45

eventuali altre richieste riguardanti il medesimo ambito territoriale:

Già accolta

Conclusioni



COMUNE DI GROSIO (SO)

PIANO DI GOVERNO DEL TERRITORIO

Istruttoria ed esame delle richieste dei cittadini

Data protocollo: 13/09/2000 N° prot. 8786 Località: San Giacomo

N° richiesta
87
Area interessata mq
5.099,70

Intersezioni con gli ambiti individuati dal Sistema Informativo Beni Ambientali (SIBA)

Superficie interessata dalla richiesta mq	5.100	pa - Parchi Regionali e Nazionali	0	<input type="text" value="0%"/>
plis - Parchi locali interesse sovracc.	0	rs - Riserve regionali e nazionali	0	<input type="text" value="0%"/>
sic - Siti di Importanza Comunitaria	0	zps - Zone di Protezione Speciale	0	<input type="text" value="0%"/>
aa_siba - Territ. sopra i 1600 m s.l.m.	0	ap_siba - Ambiti partic. interesse amb.	0	<input type="text" value="0%"/>
ba_siba - Bellezze d'insieme	0	bi_siba - Bellezze individue		<input type="checkbox"/>
gh_siba - Circhi glaciali	0	pan - Parchi Naturali	0	<input type="text" value="0%"/>
vfi - Vincolo di rispetto fluviale	0	vli - Vincolo di rispetto lacuale	0	<input type="text" value="0%"/>
beni_mos - Beni storico culturali	0	beni_PT - Beni immobili vincolati		<input type="checkbox"/>
mn_pl - Monumenti naturali areali	0	amb_paes - Ambiti paesistici	0	<input type="text" value="0%"/>

Intersezioni con gli ambiti più significativi individuati dal Piano Territoriale Comprensoriale (PTCP)

Superficie richiesta	5.100	P06_agricole	0	<input type="text" value="0%"/>
P07a_varchi	0	P07b_varchi_consigliati	0	<input type="text" value="0%"/>
P08_naturalità_fluviale	0	P09_terrazzamenti	0	<input type="text" value="0%"/>
P14_paesaggio_versante	5.100	P24_degradati	0	<input type="text" value="100%"/>
P25a_fascia_str_panor	0	P40_fascia_ferrovia	0	<input type="text" value="0%"/>

Intersezioni con le aree individuate sul vigente PRG

V - ZONE A VINCOLO NON AEDIFICANDI	mq	246
E3 - ZONE A VINCOLO SPECIALE	mq	130
V - ZONE A VINCOLO NON AEDIFICANDI	mq	783
AREE DESTINATE ALLA MOBILITA'	mq	783
E3 - ZONE A VINCOLO SPECIALE	mq	634
AREE DESTINATE ALLA MOBILITA'	mq	634
E3 - ZONE A VINCOLO SPECIALE	mq	0
AREE DESTINATE ALLA MOBILITA'	mq	0
AREE DESTINATE ALLA MOBILITA'	mq	3.307
E4 - ZONE AGRICOLE A VINCOLO IDROGEOLOGICO	mq	3.307

Intersez. con aree georischio

Classe di fattibilità	3	4.724
Classe di fattibilità	3	246
Classe di fattibilità	4	130

Intersezione con le aree a valenza paesistica e ambientale

Intersezione con aree sottoposte a vincoli sovraordinati

Vincolo di Rispetto cimiteriale	0	<input type="text" value="0%"/>	Vincolo di rispetto ferroviario	0	<input type="text" value="0%"/>
Vincolo di rispetto elettrodotto (indicativo)	0	<input type="text" value="0%"/>	Vincolo idrogeologico	3.736	<input type="text" value="73%"/>
Vincolodi rispetto metanodotto (indicativo)	0	<input type="text" value="0%"/>	Vincolo di rispetto delle sorgenti	0	<input type="text" value="0%"/>
Vincolo di rispetto stradale	1.168	<input type="text" value="23%"/>	Vincolo di rispetto reticolo idrico minore	130	<input type="text" value="3%"/>
Vincolo di cava	0	<input type="text" value="0%"/>	Ambito prossimo a monumento vincolato	0	<input type="text" value="0%"/>



COMUNE DI GROSIO (SO)

PIANO DI GOVERNO DEL TERRITORIO

Istruttoria ed esame delle richieste dei cittadini

Data protocollo:

N° prot.

Località:

N° richiesta

88

Area interessata mq

Tipo richiesta: **0**

Fg.

Richiedenti:

Sintesi richiesta: (CHIEDE ALL' UFFICIO TECNICO).

Rif. fotografico dell'ambito della richiesta

Criteria punteggio: 1 = bassa problematicità - 10 problematicità molto elevata

1. Classe georischio:		0,0
2. SIBA		0,0
3. PTCP		0,0
4. Vincoli sovraordinati:		0,0

Altre intersezioni significative con parti

VALORE PONDERALE TOTALE: **0,00**

eventuali altre richieste riguardanti il medesimo ambito territoriale:

Già accolta

Conclusioni



COMUNE DI GROSIO (SO)

PIANO DI GOVERNO DEL TERRITORIO

Istruttoria ed esame delle richieste dei cittadini

Data protocollo:

N° prot.

Località:

N° richiesta

88

Area interessata mq

Intersezioni con gli ambiti individuati dal Sistema Informativo Beni Ambientali (SIBA)

Intersezioni con gli ambiti più significativi individuati dal Piano Territoriale Comprensoriale (PTCP)

Intersezioni con le aree individuate sul vigente PRG

Intersez. con aree georischio

Intersezione con le aree a valenza paesistica e ambientale

Intersezione con aree sottoposte a vincoli sovraordinati



COMUNE DI GROSIO (SO)

PIANO DI GOVERNO DEL TERRITORIO

Istruttoria ed esame delle richieste dei cittadini

Data protocollo: 13/01/2001 N° prot. 2360 Località: Via Martiri della Libertà

N° richiesta
89
Area interessata mq
555,99

Tipo richiesta: 1 Inserimento edificabilità a destinazione residenziale

Fg. 63 199

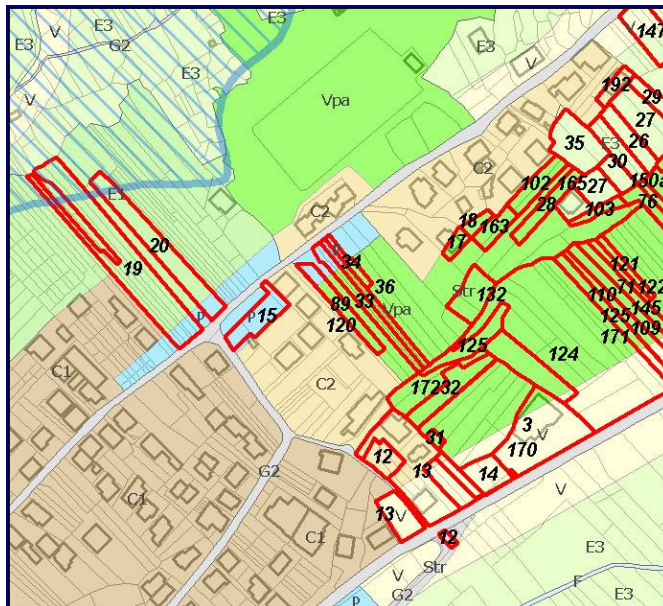
Richiedenti: Sig.ra Cecini Maria

Sintesi richiesta: La sig.ra Cecini Maria proprietaria del mappale n.199 del foglio n.63 CHIEDE di modificare la destinazione del fondo per l'ampliamento delle zone edificabili.

Rif. fotografico dell'ambito della richiesta



Stralcio azionamento vigente - scala 1:5000



Criteria punteggi: 1 = bassa problematicità - 10 problematicità molto elevata

- 1. Classe georischio: 3,3
- 2. SIBA 0,0
- 3. PTCP 0,0
- 4. Vincoli sovraordinati: 5,9

Altre intersezioni significative con parti

del territorio consolidato	mq	0	0%
dei nuclei di antica formazione	mq	0	0%
dei PA già nel PRG vigente	mq	0	0%
di standard già nel PRG Vigente	mq	556	100%

VALORE PONDERALE TOTALE: 2,51

eventuali altre richieste riguardanti il medesimo ambito territoriale:

120 del 11/10/2006	Inserimento edificabilità a destinazione residenziale	sovrap. mq	543
--------------------	---	------------	-----

Già accolta

Conclusioni



COMUNE DI GROSIO (SO)

PIANO DI GOVERNO DEL TERRITORIO

Istruttoria ed esame delle richieste dei cittadini

Data protocollo: 13/01/2001

N° prot. 2360

Località: Via Martiri della Libertà

Località: Via Martiri della Libertà

N° richiesta

89

Area interessata mq

555,99

Intersezioni con gli ambiti individuati dal Sistema Informativo Beni Ambientali (SIBA)

<u>Superficie interessata dalla richiesta mq</u>		556			
pa - Parchi Regionali e Nazionali	0	<input type="text" value="0%"/>	rs - Riserve regionali e nazionali	0	<input type="text" value="0%"/>
plis - Parchi locali interesse sovracc.	0	<input type="text" value="0%"/>	zps - Zone di Protezione Speciale	0	<input type="text" value="0%"/>
sic - Siti di Importanza Comunitaria	0	<input type="text" value="0%"/>	ap_siba - Ambiti partic. interesse amb.	0	<input type="text" value="0%"/>
aa_siba - Territ. sopra i 1600 m s.l.m.	0	<input type="text" value="0%"/>	bi_siba - Bellezze individue		<input type="checkbox"/>
ba_siba - Bellezze d'insieme	0	<input type="text" value="0%"/>	pan - Parchi Naturali	0	<input type="text" value="0%"/>
gh_siba - Circhi glaciali	0	<input type="text" value="0%"/>	vli - Vincolo di rispetto lacuale	0	<input type="text" value="0%"/>
vfi - Vincolo di rispetto fluviale	0	<input type="text" value="0%"/>	beni_PT - Beni immobili vincolati		<input type="checkbox"/>
beni_mos - Beni storico culturali	0	<input type="text" value="0%"/>	amb_paes - Ambiti paesistici	0	<input type="text" value="0%"/>
mn_pl - Monumenti naturali areali	0	<input type="text" value="0%"/>			

Intersezioni con gli ambiti più significativi individuati dal Piano Territoriale Comprensoriale (PTCP)

Superficie richiesta	556		P06_agricole	0	<input type="text" value="0%"/>
P07a_varchi	0	<input type="text" value="0%"/>	P07b_varchi_consigliati	0	<input type="text" value="0%"/>
P08_naturalità_fluviale	0	<input type="text" value="0%"/>	P09_terrazzamenti	0	<input type="text" value="0%"/>
P14_paesaggio_versante	0	<input type="text" value="0%"/>	P24_degradati	0	<input type="text" value="0%"/>
P25a_fascia_str_panor	0	<input type="text" value="0%"/>	P40_fascia_ferrovia	0	<input type="text" value="0%"/>

Intersezioni con le aree individuate sul vigente PRG

P - AREE DI PARCHEGGIO PUBBLICO	mq	3
V - ZONE A VINCOLO NON AEDIFICANDI	mq	3
AREE DESTINATE ALLA MOBILITA'	mq	3
Vpa - AREE A VERDE PUBBLICO ATTREZZATO	mq	10
V - ZONE A VINCOLO NON AEDIFICANDI	mq	10
AREE DESTINATE ALLA MOBILITA'	mq	10
P - AREE DI PARCHEGGIO PUBBLICO	mq	126
V - ZONE A VINCOLO NON AEDIFICANDI	mq	126
AREE DESTINATE ALLA MOBILITA'	mq	126
Vpa - AREE A VERDE PUBBLICO ATTREZZATO	mq	417
V - ZONE A VINCOLO NON AEDIFICANDI	mq	417
AREE DESTINATE ALLA MOBILITA'	mq	417

Intersez. con aree georischio

Classe di fattibilità	2	13
Classe di fattibilità	2	0
Classe di fattibilità	2	538
Classe di fattibilità	2	5

Intersezione con le aree a valenza paesistica e ambientale

Intersezione con aree sottoposte a vincoli sovraordinati

Vincolo di Rispetto cimiteriale	0	<input type="text" value="0%"/>	Vincolo di rispetto ferroviario	0	<input type="text" value="0%"/>
Vincolo di rispetto elettrodotto (indicativo)	0	<input type="text" value="0%"/>	Vincolo idrogeologico	543	<input type="text" value="98%"/>
Vincolodi rispetto metanodotto (indicativo)	0	<input type="text" value="0%"/>	Vincolo di rispetto delle sorgenti	0	<input type="text" value="0%"/>
Vincolo di rispetto stradale	543	<input type="text" value="98%"/>	Vincolo di rispetto reticolo idrico minore	0	<input type="text" value="0%"/>
Vincolo di cava	0	<input type="text" value="0%"/>	Ambito prossimo a monumento vincolato	0	<input type="text" value="0%"/>



COMUNE DI GROSIO (SO)

PIANO DI GOVERNO DEL TERRITORIO

Istruttoria ed esame delle richieste dei cittadini

Data protocollo: 18/08/2003 N° prot. 8852 Località: Tiolo

N° richiesta
90
Area interessata mq
966,91

Tipo richiesta: 1 Inserimento edificabilità a destinazione residenziale

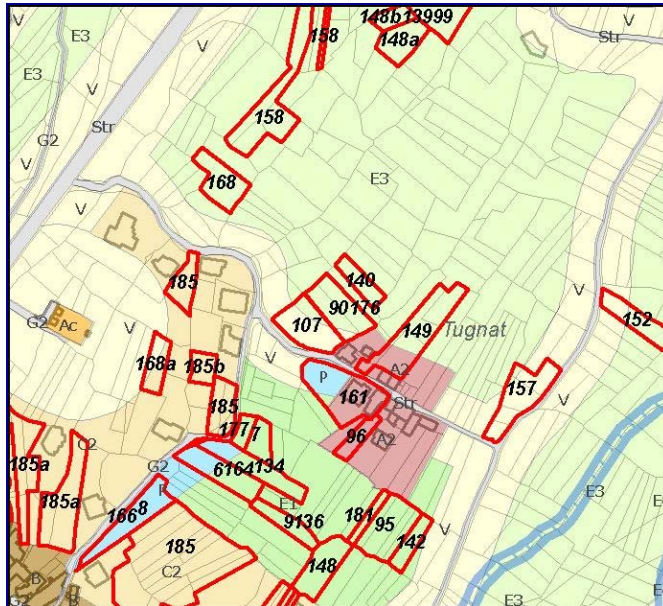
Fg. 54 276 276

Richiedenti: Sig. Della Bosca Fausto

Sintesi richiesta: Il sig.re Della Bosca Fausto proprietario del mappale n.276 del fg. n. 54 CHIEDE che il suo fondo sia trasformato in terreno edificabile. Sembrairebbero i mappali 424 e 423

Rif. fotografico dell'ambito della richiesta

Stralcio azionamento vigente - scala 1:5000



Criteria punteggio: 1 = bassa problematicità - 10 problematicità molto elevata

- 1. Classe georischio: 3,3
- 2. SIBA 0,0
- 3. PTCP 0,0
- 4. Vincoli sovraordinati: 1,7

Altre intersezioni significative con parti

del territorio consolidato	mq	0	0%
dei nuclei di antica formazione	mq	0	0%
dei PA già nel PRG vigente	mq	0	0%
di standard già nel PRG Vigente	mq	0	0%

VALORE PONDERALE TOTALE: 1,67

eventuali altre richieste riguardanti il medesimo ambito territoriale:

176 del 27/09/2006 Inserimento edificabilità a destinazione residenziale sovrapp. mq 966

Già accolta

Conclusioni



COMUNE DI GROSIO (SO)

PIANO DI GOVERNO DEL TERRITORIO

Istruttoria ed esame delle richieste dei cittadini

Data protocollo: 18/08/2003 N° prot. 8852 Località: Tiolo

N° richiesta
90
Area interessata mq
966,91

Intersezioni con gli ambiti individuati dal Sistema Informativo Beni Ambientali (SIBA)

<u>Superficie interessata dalla richiesta mq</u>	<u>967</u>			
plis - Parchi locali interesse sovracc.	0	<input type="text" value="0%"/>	pa - Parchi Regionali e Nazionali	0 <input type="text" value="0%"/>
sic - Siti di Importanza Comunitaria	0	<input type="text" value="0%"/>	rs - Riserve regionali e nazionali	0 <input type="text" value="0%"/>
aa_siba - Territ. sopra i 1600 m s.l.m.	0	<input type="text" value="0%"/>	zps - Zone di Protezione Speciale	0 <input type="text" value="0%"/>
ba_siba - Bellezze d'insieme	0	<input type="text" value="0%"/>	ap_siba - Ambiti partic. interesse amb.	0 <input type="text" value="0%"/>
gh_siba - Circhi glaciali	0	<input type="text" value="0%"/>	bi_siba - Bellezze individue	<input type="checkbox"/>
vfi - Vincolo di rispetto fluviale	0	<input type="text" value="0%"/>	pan - Parchi Naturali	0 <input type="text" value="0%"/>
beni_mos - Beni storico culturali	0	<input type="text" value="0%"/>	vli - Vincolo di rispetto lacuale	0 <input type="text" value="0%"/>
mn_pl - Monumenti naturali areali	0	<input type="text" value="0%"/>	beni_PT - Beni immobili vincolati	<input type="checkbox"/>
			amb_paes - Ambiti paesistici	0 <input type="text" value="0%"/>

Intersezioni con gli ambiti più significativi individuati dal Piano Territoriale Comprensoriale (PTCP)

Superficie richiesta	967		P06_agricole	0	<input type="text" value="0%"/>
P07a_varchi	0	<input type="text" value="0%"/>	P07b_varchi_consigliati	0	<input type="text" value="0%"/>
P08_naturalità_fluviale	0	<input type="text" value="0%"/>	P09_terrazzamenti	0	<input type="text" value="0%"/>
P14_paesaggio_versante	0	<input type="text" value="0%"/>	P24_degradati	0	<input type="text" value="0%"/>
P25a_fascia_str_panor	0	<input type="text" value="0%"/>	P40_fascia_ferrovia	0	<input type="text" value="0%"/>

Intersezioni con le aree individuate sul vigente PRG

V - ZONE A VINCOLO NON AEDIFICANDI	mq	0
E3 - ZONE A VINCOLO SPECIALE	mq	1
A2 - NUCLEI ISOLATI DI VALORE AMBIENTALE	mq	13
V - ZONE A VINCOLO NON AEDIFICANDI	mq	65
E3 - ZONE A VINCOLO SPECIALE	mq	887

Intersez. con aree georischio

Classe di fattibilità	2	1
Classe di fattibilità	2	966

Intersezione con le aree a valenza paesistica e ambientale

Intersezione con aree sottoposte a vincoli sovraordinati

Vincolo di Rispetto cimiteriale	0	<input type="text" value="0%"/>	Vincolo di rispetto ferroviario	0	<input type="text" value="0%"/>
Vincolo di rispetto elettrodotto (indicativo)	0	<input type="text" value="0%"/>	Vincolo idrogeologico	1	<input type="text" value="0%"/>
Vincolodi rispetto metanodotto (indicativo)	0	<input type="text" value="0%"/>	Vincolo di rispetto delle sorgenti	0	<input type="text" value="0%"/>
Vincolo di rispetto stradale	104	<input type="text" value="11%"/>	Vincolo di rispetto reticolo idrico minore	0	<input type="text" value="0%"/>
Vincolo di cava	0	<input type="text" value="0%"/>	Ambito prossimo a monumento vincolato	0	<input type="text" value="0%"/>



COMUNE DI GROSIO (SO)

PIANO DI GOVERNO DEL TERRITORIO

Istruttoria ed esame delle richieste dei cittadini

Data protocollo:

N° prot.

Località: Vernuga

N° richiesta

91

Area interessata mq

3.171,73

Tipo richiesta: 1 Inserimento edificabilità a destinazione residenziale

Fg. 50 347 348 349 350 545 724

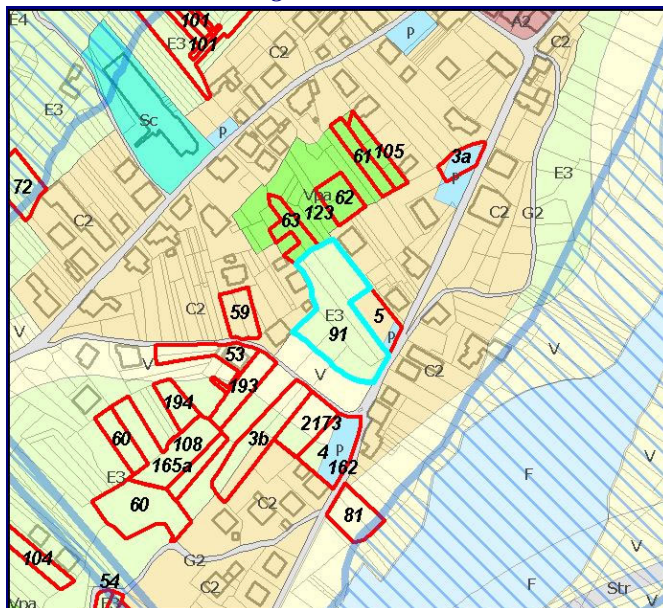
Richiedenti: Sig.ra Felesina Franca

Sintesi richiesta: La sig.ra Felesina Franca proprietaria di un lotto di terreno sito in località Stanga PREMesso che tale zona è individuata come agricola ordinaria, che l'area è circondata da zone residenziali, che tale zona è completamente urbanizzata, che in caso di costruzione di stalle, nuocerebbe notevolmente agli edifici esistenti CHIEDE che la destinazione urbanistica dell'area sopraccitata venga modificata da E3 a C2.

Rif. fotografico dell'ambito della richiesta



Stralcio azionamento vigente - scala 1:5000



Criteria punteggi: 1 = bassa problematicità - 10 problematicità molto elevata

- 1. Classe georischio: 3,3
- 2. SIBA 6,9
- 3. PTCP 0,0
- 4. Vincoli sovraordinati: 2,0

VALORE PONDERALE TOTALE: 3,10

Altre intersezioni significative con parti

del territorio consolidato	mq	180	6%
dei nuclei di antica formazione	mq	0	0%
dei PA già nel PRG vigente	mq	0	0%
di standard già nel PRG Vigente	mq	0	0%

eventuali altre richieste riguardanti il medesimo ambito territoriale:

Già accolta

Conclusioni



COMUNE DI GROSIO (SO)

PIANO DI GOVERNO DEL TERRITORIO

Istruttoria ed esame delle richieste dei cittadini

Data protocollo:

N° prot.

Località: Vernuga

N° richiesta

91

Area interessata mq

3.171,73

Intersezioni con gli ambiti individuati dal Sistema Informativo Beni Ambientali (SIBA)

<u>Superficie interessata dalla richiesta mq</u>		3.172			
plis - Parchi locali interesse sovracc.	0	0%	pa - Parchi Regionali e Nazionali	0	0%
sic - Siti di Importanza Comunitaria	0	0%	rs - Riserve regionali e nazionali	0	0%
aa_siba - Territ. sopra i 1600 m s.l.m.	0	0%	zps - Zone di Protezione Speciale	0	0%
ba_siba - Bellezze d'insieme	0	0%	ap_siba - Ambiti partic. interesse amb.	0	0%
gh_siba - Circhi glaciali	0	0%	bi_siba - Bellezze individue		<input type="checkbox"/>
vfi - Vincolo di rispetto fluviale	2.716	86%	pan - Parchi Naturali	0	0%
beni_mos - Beni storico culturali	0	0%	vli - Vincolo di rispetto lacuale	0	0%
mn_pl - Monumenti naturali areali	0	0%	beni_PT - Beni immobili vincolati		<input type="checkbox"/>
			amb_paes - Ambiti paesistici	0	0%

Intersezioni con gli ambiti più significativi individuati dal Piano Territoriale Comprensoriale (PTCP)

Superficie richiesta	3.172	P06_agricole	0	0%	
P07a_varchi	0	0%	P07b_varchi_consigliati	0	0%
P08_naturalità_fluviale	0	0%	P09_terrazzamenti	0	0%
P14_paesaggio_versante	0	0%	P24_degradati	0	0%
P25a_fascia_str_panor	0	0%	P40_fascia_ferrovia	0	0%

Intersezioni con le aree individuate sul vigente PRG

Intersez. con aree georischio

E3 - ZONE A VINCOLO SPECIALE	mq	3.172	Classe di fattibilità	2	3.172
V - ZONE A VINCOLO NON AEDIFICANDI	mq	3.172			
AREE DESTINATE ALLA MOBILITA'	mq	3.172			

Intersezione con le aree a valenza paesistica e ambientale

Intersezione con aree sottoposte a vincoli sovraordinati

Vincolo di Rispetto cimiteriale	0	0%	Vincolo di rispetto ferroviario	0	0%
Vincolo di rispetto elettrodotto (indicativo)	0	0%	Vincolo idrogeologico	3.172	100%
Vincolodi rispetto metanodotto (indicativo)	0	0%	Vincolo di rispetto delle sorgenti	0	0%
Vincolo di rispetto stradale	0	0%	Vincolo di rispetto reticolo idrico minore	0	0%
Vincolo di cava	0	0%	Ambito prossimo a monumento vincolato	0	0%



COMUNE DI GROSIO (SO)

PIANO DI GOVERNO DEL TERRITORIO

Istruttoria ed esame delle richieste dei cittadini

Data protocollo: 09/06/2003 N° prot. 6138 Località: Tiolo

N° richiesta
93
Area interessata mq
654,75

Tipo richiesta: 1 Inserimento edificabilità a destinazione residenziale

Fg. 51 269

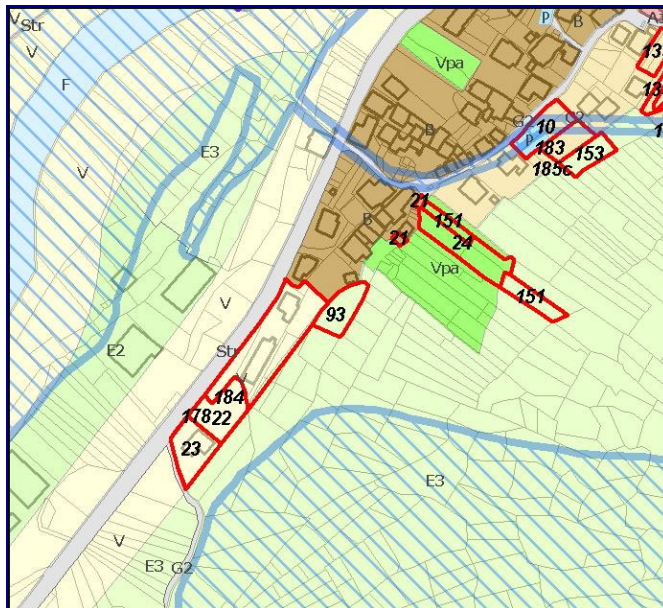
Richiedenti: Sig. Zubiani Pino Sig. Besseghini Angelo

Sintesi richiesta: I sig. Zubiani Pino, Besseghini Angelo proprietari di mappali n. 202-269 del foglio n. 51 PREMESSO che per esigenze abitative familiari, ed esigenze legate al mantenimento dell'attività agricola, vorrebbero adeguare dal punto di vista igienico sanitario il fabbricato rurale edificato sul mappale n.202 ed ampliarlo con una porzione residenziale, CHIEDONO di poter effettuare a loro spese una variante di PRG che estenda la zona edificabile al mappale n.269, CHIEDONO altresì che una medesima porzione di terreno edificabile sul mappale n. 202 diventi agricola E2.

Rif. fotografico dell'ambito della richiesta



Stralcio azzonamento vigente - scala 1:5000



Criteria punteggiati: 1 = bassa problematicità - 10 problematicità molto elevata

- 1. Classe georischio: 3,3
- 2. SIBA 0,0
- 3. PTCP 0,0
- 4. Vincoli sovraordinati: 2,0

Altre intersezioni significative con parti

del territorio consolidato	mq	0	0%
dei nuclei di antica formazione	mq	0	0%
dei PA già nel PRG vigente	mq	0	0%
di standard già nel PRG Vigente	mq	0	0%

VALORE PONDERALE TOTALE: 1,73

eventuali altre richieste riguardanti il medesimo ambito territoriale:

Già accolta

Conclusioni



COMUNE DI GROSIO (SO)

PIANO DI GOVERNO DEL TERRITORIO

Istruttoria ed esame delle richieste dei cittadini

Data protocollo: 09/06/2003 N° prot. 6138 Località: Tiolo

N° richiesta
93
Area interessata mq
654,75

Intersezioni con gli ambiti individuati dal Sistema Informativo Beni Ambientali (SIBA)

Superficie interessata dalla richiesta mq	655	pa - Parchi Regionali e Nazionali	0	<input type="text" value="0%"/>
plis - Parchi locali interesse sovracc.	0	rs - Riserve regionali e nazionali	0	<input type="text" value="0%"/>
sic - Siti di Importanza Comunitaria	0	zps - Zone di Protezione Speciale	0	<input type="text" value="0%"/>
aa_siba - Territ. sopra i 1600 m s.l.m.	0	ap_siba - Ambiti partic. interesse amb.	0	<input type="text" value="0%"/>
ba_siba - Bellezze d'insieme	0	bi_siba - Bellezze individue		<input type="checkbox"/>
gh_siba - Circhi glaciali	0	pan - Parchi Naturali	0	<input type="text" value="0%"/>
vfi - Vincolo di rispetto fluviale	0	vli - Vincolo di rispetto lacuale	0	<input type="text" value="0%"/>
beni_mos - Beni storico culturali	0	beni_PT - Beni immobili vincolati		<input type="checkbox"/>
mn_pl - Monumenti naturali areali	0	amb_paes - Ambiti paesistici	0	<input type="text" value="0%"/>

Intersezioni con gli ambiti più significativi individuati dal Piano Territoriale Comprensoriale (PTCP)

Superficie richiesta	655	P06_agricole	0	<input type="text" value="0%"/>
P07a_varchi	0	P07b_varchi_consigliati	0	<input type="text" value="0%"/>
P08_naturalità_fluviale	0	P09_terrazzamenti	0	<input type="text" value="0%"/>
P14_paesaggio_versante	0	P24_degradati	0	<input type="text" value="0%"/>
P25a_fascia_str_panor	0	P40_fascia_ferrovia	0	<input type="text" value="0%"/>

Intersezioni con le aree individuate sul vigente PRG

Intersez. con aree georischio

E3 - ZONE A VINCOLO SPECIALE	mq	655	Classe di fattibilità	2	655
------------------------------	----	-----	-----------------------	---	-----

Intersezione con le aree a valenza paesistica e ambientale

Intersezione con aree sottoposte a vincoli sovraordinati

Vincolo di Rispetto cimiteriale	0	<input type="text" value="0%"/>	Vincolo di rispetto ferroviario	0	<input type="text" value="0%"/>
Vincolo di rispetto elettrodotto (indicativo)	0	<input type="text" value="0%"/>	Vincolo idrogeologico	655	<input type="text" value="100%"/>
Vincolodi rispetto metanodotto (indicativo)	0	<input type="text" value="0%"/>	Vincolo di rispetto delle sorgenti	0	<input type="text" value="0%"/>
Vincolo di rispetto stradale	0	<input type="text" value="0%"/>	Vincolo di rispetto reticolo idrico minore	0	<input type="text" value="0%"/>
Vincolo di cava	0	<input type="text" value="0%"/>	Ambito prossimo a monumento vincolato	0	<input type="text" value="0%"/>



COMUNE DI GROSIO (SO)

PIANO DI GOVERNO DEL TERRITORIO

Istruttoria ed esame delle richieste dei cittadini

Data protocollo: 09/06/2003 N° prot. 6124 Località: Parco delle Incisioni

N° richiesta
94
Area interessata mq
1.492,51

Tipo richiesta: 1 Inserimento edificabilità a destinazione residenziale

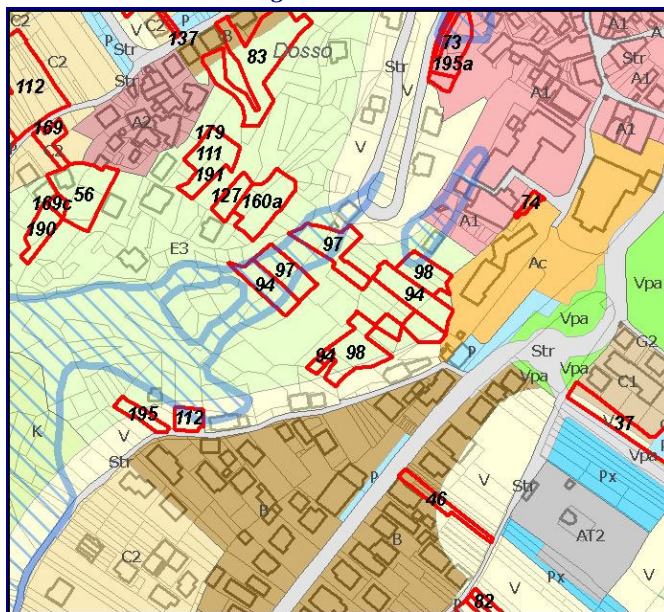

Fg. 59 385 393 456 611 612

Richiedenti: Sig. Cecini Giacomo

Sintesi richiesta: Il sig. Cecini Giacomo proprietario dei mappali n. 456-393-385-612-611 del foglio n.59 CHIEDE che vengano inseriti in zona edificabile. Sarebbe auspicabile che la zona terrazzata, fino all' altezza della villa "Della Cola", venisse resa edificabile e, con una adeguata lottizzazione o con altre procedure da voi governabili.

Rif. fotografico dell'ambito della richiesta

Stralcio azionamento vigente - scala 1:5000



Criteria punteggi: 1 = bassa problematicità - 10 problematicità molto elevata

- 1. Classe georischio: 6,9
- 2. SIBA 0,0
- 3. PTCP 1,0
- 4. Vincoli sovraordinati: 10,0

VALORE PONDERALE TOTALE: 5,15

Altre intersezioni significative con parti

del territorio consolidato	mq	0	0%
dei nuclei di antica formazione	mq	0	0%
dei PA già nel PRG vigente	mq	0	0%
di standard già nel PRG Vigente	mq	0	0%

eventuali altre richieste riguardanti il medesimo ambito territoriale:

Già accolta

Conclusioni



COMUNE DI GROSIO (SO)

PIANO DI GOVERNO DEL TERRITORIO

Istruttoria ed esame delle richieste dei cittadini

Data protocollo: 09/06/2003

N° prot. 6124

Località: Parco delle Incisioni

N° richiesta

94

Area interessata mq

1.492,51

Intersezioni con gli ambiti individuati dal Sistema Informativo Beni Ambientali (SIBA)

Superficie interessata dalla richiesta mq		1.493			
plis - Parchi locali interesse sovracc.	0	0%	pa - Parchi Regionali e Nazionali	0	0%
sic - Siti di Importanza Comunitaria	0	0%	rs - Riserve regionali e nazionali	0	0%
aa_siba - Territ. sopra i 1600 m s.l.m.	0	0%	zps - Zone di Protezione Speciale	0	0%
ba_siba - Bellezze d'insieme	0	0%	ap_siba - Ambiti partic. interesse amb.	0	0%
gh_siba - Circhi glaciali	0	0%	bi_siba - Bellezze individue		<input type="checkbox"/>
vfi - Vincolo di rispetto fluviale	0	0%	pan - Parchi Naturali	0	0%
beni_mos - Beni storico culturali	0	0%	vli - Vincolo di rispetto lacuale	0	0%
mn_pl - Monumenti naturali areali	0	0%	beni_PT - Beni immobili vincolati		<input type="checkbox"/>
			amb_paes - Ambiti paesistici	0	0%

Intersezioni con gli ambiti più significativi individuati dal Piano Territoriale Comprensoriale (PTCP)

Superficie richiesta	1.493		P06_agricole	0	0%
P07a_varchi	0	0%	P07b_varchi_consigliati	0	0%
P08_naturalità_fluviale	0	0%	P09_terrazzamenti	0	0%
P14_paesaggio_versante	729	49%	P24_degradati	0	0%
P25a_fascia_str_panor	0	0%	P40_fascia_ferrovia	0	0%

Intersezioni con le aree individuate sul vigente PRG

V - ZONE A VINCOLO NON AEDIFICANDI	mq	7
E3 - ZONE A VINCOLO SPECIALE	mq	1.485

Intersez. con aree georischio

Classe di fattibilità	2	342
Classe di fattibilità	3	47
Classe di fattibilità	3	10
Classe di fattibilità	3	650
Classe di fattibilità	4	443

Intersezione con le aree a valenza paesistica e ambientale

Intersezione con aree sottoposte a vincoli sovraordinati

Vincolo di Rispetto cimiteriale	0	0%	Vincolo di rispetto ferroviario	0	0%
Vincolo di rispetto elettrodotto (indicativo)	0	0%	Vincolo idrogeologico	1.493	100%
Vincolodi rispetto metanodotto (indicativo)	0	0%	Vincolo di rispetto delle sorgenti	0	0%
Vincolo di rispetto stradale	79	5%	Vincolo di rispetto reticolo idrico minore	0	0%
Vincolo di cava	0	0%	Ambito prossimo a monumento vincolato	912	61%



COMUNE DI GROSIO (SO)

PIANO DI GOVERNO DEL TERRITORIO

Istruttoria ed esame delle richieste dei cittadini

Data protocollo: 10/06/2003 N° prot. 6166 Località: Tiolo

N° richiesta
95
Area interessata mq
1.287,26

Tipo richiesta: 1 Inserimento edificabilità a destinazione residenziale

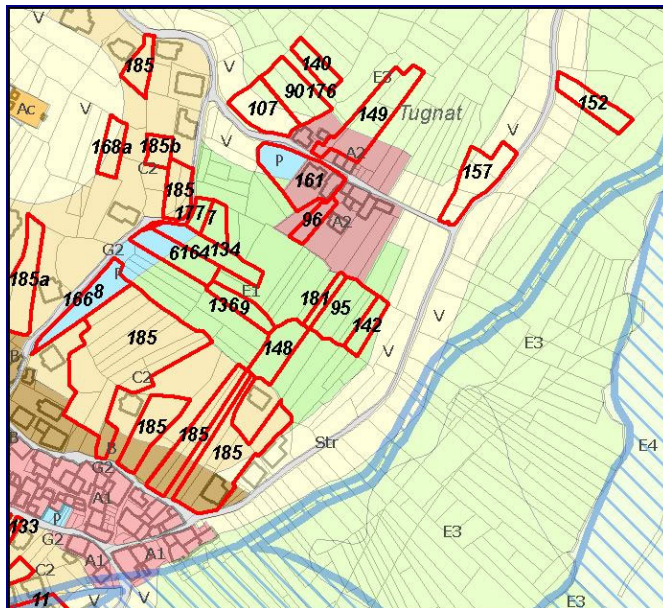
Fg. 53 276 277 278 279 280

Richiedenti: Sig.ra Grilli Raffaella Carla

Sintesi richiesta: La sig.ra Grilli Raffaella Carla proprietaria dei mappali n. 276-277-278-279-280 del foglio n. 53 CHIEDE che i suddetti terreni, attualmente in zona agricola, vengano inseriti in zona residenziale.

Rif. fotografico dell'ambito della richiesta

Stralcio azzonamento vigente - scala 1:5000



Criteria punteggi: 1 = bassa problematicità - 10 problematicità molto elevata

- 1. Classe georischio: 3,3
- 2. SIBA 0,0
- 3. PTCP 0,0
- 4. Vincoli sovraordinati: 2,5

Altre intersezioni significative con parti

del territorio consolidato	mq	0	0%
dei nuclei di antica formazione	mq	0	0%
dei PA già nel PRG vigente	mq	0	0%
di standard già nel PRG Vigente	mq	0	0%

VALORE PONDERALE TOTALE: 1,83

eventuali altre richieste riguardanti il medesimo ambito territoriale:

181 del 22/09/2006 Inserimento edificabilità a destinazione residenziale sovrapp. mq 220

Già accolta

Conclusioni



COMUNE DI GROSIO (SO)

PIANO DI GOVERNO DEL TERRITORIO

Istruttoria ed esame delle richieste dei cittadini

Data protocollo: 10/06/2003 N° prot. 6166 Località: Tiolo

N° richiesta
95
Area interessata mq
1.287,26

Intersezioni con gli ambiti individuati dal Sistema Informativo Beni Ambientali (SIBA)

Superficie interessata dalla richiesta mq	1.287	pa - Parchi Regionali e Nazionali	0	<input type="text" value="0%"/>
plis - Parchi locali interesse sovracc.	0	rs - Riserve regionali e nazionali	0	<input type="text" value="0%"/>
sic - Siti di Importanza Comunitaria	0	zps - Zone di Protezione Speciale	0	<input type="text" value="0%"/>
aa_siba - Territ. sopra i 1600 m s.l.m.	0	ap_siba - Ambiti partic. interesse amb.	0	<input type="text" value="0%"/>
ba_siba - Bellezze d'insieme	0	bi_siba - Bellezze individue		<input type="checkbox"/>
gh_siba - Circhi glaciali	0	pan - Parchi Naturali	0	<input type="text" value="0%"/>
vfi - Vincolo di rispetto fluviale	0	vli - Vincolo di rispetto lacuale	0	<input type="text" value="0%"/>
beni_mos - Beni storico culturali	0	beni_PT - Beni immobili vincolati		<input type="checkbox"/>
mn_pl - Monumenti naturali areali	0	amb_paes - Ambiti paesistici	0	<input type="text" value="0%"/>

Intersezioni con gli ambiti più significativi individuati dal Piano Territoriale Comprensoriale (PTCP)

Superficie richiesta	1.287	P06_agricole	0	<input type="text" value="0%"/>
P07a_varchi	0	P07b_varchi_consigliati	0	<input type="text" value="0%"/>
P08_naturalità_fluviale	0	P09_terrazzamenti	0	<input type="text" value="0%"/>
P14_paesaggio_versante	0	P24_degradati	0	<input type="text" value="0%"/>
P25a_fascia_str_panor	0	P40_fascia_ferrovia	0	<input type="text" value="0%"/>

Intersezioni con le aree individuate sul vigente PRG

Intersez. con aree georischio

A2 - NUCLEI ISOLATI DI VALORE AMBIENTALE	mq	6	Classe di fattibilità	2	1.030
E1 - ZONE AGRICOLE ORDINARIE	mq	1.061	Classe di fattibilità	2	38
A2 - NUCLEI ISOLATI DI VALORE AMBIENTALE	mq	3	Classe di fattibilità	2	220
E1 - ZONE AGRICOLE ORDINARIE	mq	217			

Intersezione con le aree a valenza paesistica e ambientale

Intersezione con aree sottoposte a vincoli sovraordinati

Vincolo di Rispetto cimiteriale	0	<input type="text" value="0%"/>	Vincolo di rispetto ferroviario	0	<input type="text" value="0%"/>
Vincolo di rispetto elettrodotto (indicativo)	136	<input type="text" value="11%"/>	Vincolo idrogeologico	1.068	<input type="text" value="83%"/>
Vincolodi rispetto metanodotto (indicativo)	0	<input type="text" value="0%"/>	Vincolo di rispetto delle sorgenti	0	<input type="text" value="0%"/>
Vincolo di rispetto stradale	0	<input type="text" value="0%"/>	Vincolo di rispetto reticolo idrico minore	0	<input type="text" value="0%"/>
Vincolo di cava	0	<input type="text" value="0%"/>	Ambito prossimo a monumento vincolato	0	<input type="text" value="0%"/>



COMUNE DI GROSIO (SO)

PIANO DI GOVERNO DEL TERRITORIO

Istruttoria ed esame delle richieste dei cittadini

Data protocollo: 09/06/2003 N° prot. 6146 Località: Tiolo

N° richiesta
96
Area interessata mq
310,45

Tipo richiesta: 1 Inserimento edificabilità a destinazione residenziale

Fg. 53 135

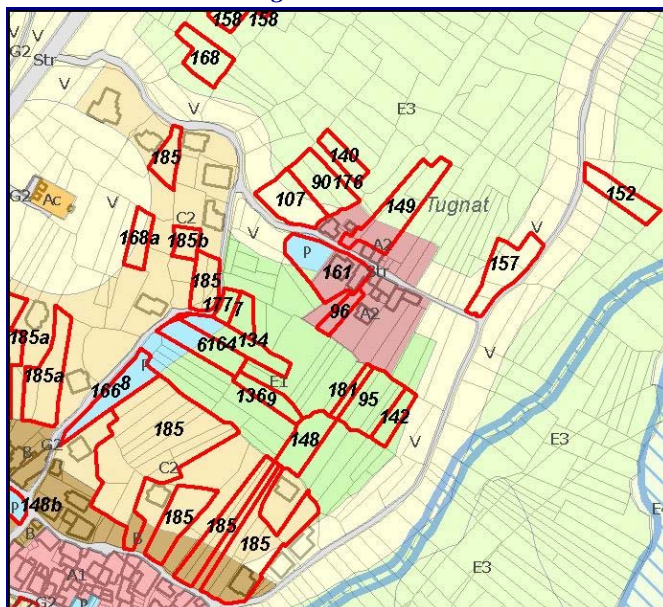
Richiedenti: Sig.ra Pini Agnese

Sintesi richiesta: La sig.ra Pini Agnese proprietaria del mappale n. 135 del foglio n.53 CHIEDE che venga trasformato da terreno non edificabile a terreno edificabile. (La domanda chiedeva anche del mappale n. 288 del fg. N. 51. Guardare richiesta n.22).

Rif. fotografico dell'ambito della richiesta



Stralcio azionamento vigente - scala 1:5000



Criteria punteggio: 1 = bassa problematicità - 10 problematicità molto elevata

- 1. Classe georischio: 3,3
- 2. SIBA 0,0
- 3. PTCP 0,0
- 4. Vincoli sovraordinati: 3,7

Altre intersezioni significative con parti

del territorio consolidato	mq	18	6%
dei nuclei di antica formazione	mq	2	1%
dei PA già nel PRG vigente	mq	0	0%
di standard già nel PRG Vigente	mq	0	0%

VALORE PONDERALE TOTALE: 2,07

eventuali altre richieste riguardanti il medesimo ambito territoriale:

Già accolta

Conclusioni



COMUNE DI GROSIO (SO)

PIANO DI GOVERNO DEL TERRITORIO

Istruttoria ed esame delle richieste dei cittadini

Data protocollo: 09/06/2003 N° prot. 6146 Località: Tiolo

N° richiesta
96
Area interessata mq
310,45

Intersezioni con gli ambiti individuati dal Sistema Informativo Beni Ambientali (SIBA)

Superficie interessata dalla richiesta mq	310	pa - Parchi Regionali e Nazionali	0	<input type="text" value="0%"/>
plis - Parchi locali interesse sovracc.	0	rs - Riserve regionali e nazionali	0	<input type="text" value="0%"/>
sic - Siti di Importanza Comunitaria	0	zps - Zone di Protezione Speciale	0	<input type="text" value="0%"/>
aa_siba - Territ. sopra i 1600 m s.l.m.	0	ap_siba - Ambiti partic. interesse amb.	0	<input type="text" value="0%"/>
ba_siba - Bellezze d'insieme	0	bi_siba - Bellezze individue		<input type="checkbox"/>
gh_siba - Circhi glaciali	0	pan - Parchi Naturali	0	<input type="text" value="0%"/>
vfi - Vincolo di rispetto fluviale	0	vli - Vincolo di rispetto lacuale	0	<input type="text" value="0%"/>
beni_mos - Beni storico culturali	0	beni_PT - Beni immobili vincolati		<input type="checkbox"/>
mn_pl - Monumenti naturali areali	0	amb_paes - Ambiti paesistici	0	<input type="text" value="0%"/>

Intersezioni con gli ambiti più significativi individuati dal Piano Territoriale Comprensoriale (PTCP)

Superficie richiesta	310	P06_agricole	0	<input type="text" value="0%"/>
P07a_varchi	0	P07b_varchi_consigliati	0	<input type="text" value="0%"/>
P08_naturalità_fluviale	0	P09_terrazzamenti	0	<input type="text" value="0%"/>
P14_paesaggio_versante	0	P24_degradati	0	<input type="text" value="0%"/>
P25a_fascia_str_panor	0	P40_fascia_ferrovia	0	<input type="text" value="0%"/>

Intersezioni con le aree individuate sul vigente PRG

Intersez. con aree georischio

A2 - NUCLEI ISOLATI DI VALORE AMBIENTALE	mq	310	Classe di fattibilità	2	310
--	----	-----	-----------------------	----------	-----

Intersezione con le aree a valenza paesistica e ambientale

Valutazione paesistica Classe	4	Sensibilità elevata	mq	239	<input type="text" value="100%"/>
-------------------------------	----------	---------------------	----	-----	-----------------------------------

Intersezione con aree sottoposte a vincoli sovraordinati

Vincolo di Rispetto cimiteriale	0	<input type="text" value="0%"/>	Vincolo di rispetto ferroviario	0	<input type="text" value="0%"/>
Vincolo di rispetto elettrodotto (indicativo)	0	<input type="text" value="0%"/>	Vincolo idrogeologico	310	<input type="text" value="100%"/>
Vincolodi rispetto metanodotto (indicativo)	0	<input type="text" value="0%"/>	Vincolo di rispetto delle sorgenti	0	<input type="text" value="0%"/>
Vincolo di rispetto stradale	130	<input type="text" value="42%"/>	Vincolo di rispetto reticolo idrico minore	0	<input type="text" value="0%"/>
Vincolo di cava	0	<input type="text" value="0%"/>	Ambito prossimo a monumento vincolato	0	<input type="text" value="0%"/>



COMUNE DI GROSIO (SO)

PIANO DI GOVERNO DEL TERRITORIO

Istruttoria ed esame delle richieste dei cittadini

Data protocollo: 09/06/2003 N° prot. 6126 Località: Centro

N° richiesta
97
Area interessata mq
1.524,32

Tipo richiesta: 1 Inserimento edificabilità a destinazione residenziale

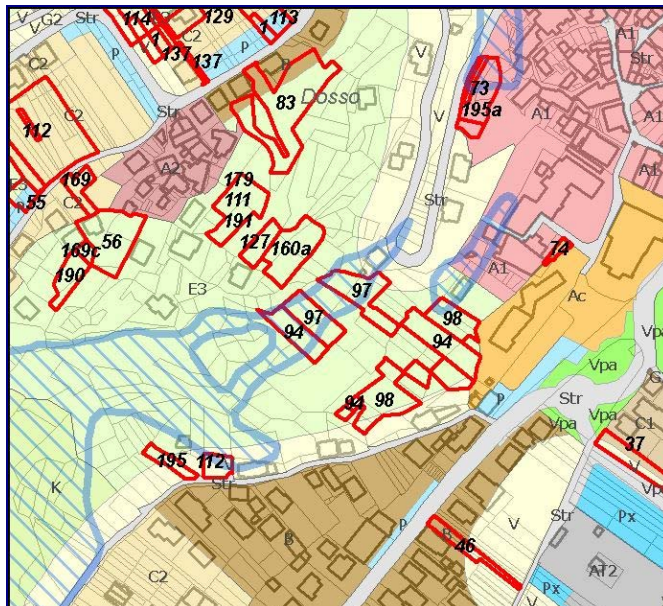

Fg. 59 381 613 617 618 620

Richiedenti: Sig.ra Cavallaro Lucia Genoveffa

Sintesi richiesta: La sg.ra Cavallaro Lucia Geoveffa proprietaria dei mappali n. 620-618-381-613-617 del fg.59 attualmente classificati in zona E3, CHIEDE che vengano inseriti in zona edificabile.

Rif. fotografico dell'ambito della richiesta

Stralci azzonamento vigente - scala 1:5000



Criteria punteggi: 1 = bassa problematicità - 10 problematicità molto elevata

- 1. Classe georischio: 8,5
- 2. SIBA 0,0
- 3. PTCP 2,0
- 4. Vincoli sovraordinati: 10,0

VALORE PONDERALE TOTALE: 6,20

Altre intersezioni significative con parti

del territorio consolidato	mq	0	0%
dei nuclei di antica formazione	mq	0	0%
dei PA già nel PRG vigente	mq	0	0%
di standard già nel PRG Vigente	mq	0	0%

eventuali altre richieste riguardanti il medesimo ambito territoriale:

Già accolta

Conclusioni



COMUNE DI GROSIO (SO)

PIANO DI GOVERNO DEL TERRITORIO

Istruttoria ed esame delle richieste dei cittadini

Data protocollo: 09/06/2003 N° prot. 6126 Località: Centro

N° richiesta
97
Area interessata mq
1.524,32

Intersezioni con gli ambiti individuati dal Sistema Informativo Beni Ambientali (SIBA)

Superficie interessata dalla richiesta mq	1.524	pa - Parchi Regionali e Nazionali	0	<input type="text" value="0%"/>
plis - Parchi locali interesse sovracc.	0	rs - Riserve regionali e nazionali	0	<input type="text" value="0%"/>
sic - Siti di Importanza Comunitaria	0	zps - Zone di Protezione Speciale	0	<input type="text" value="0%"/>
aa_siba - Territ. sopra i 1600 m s.l.m.	0	ap_siba - Ambiti partic. interesse amb.	0	<input type="text" value="0%"/>
ba_siba - Bellezze d'insieme	0	bi_siba - Bellezze individue		<input type="checkbox"/>
gh_siba - Circhi glaciali	0	pan - Parchi Naturali	0	<input type="text" value="0%"/>
vfi - Vincolo di rispetto fluviale	0	vli - Vincolo di rispetto lacuale	0	<input type="text" value="0%"/>
beni_mos - Beni storico culturali	0	beni_PT - Beni immobili vincolati		<input type="checkbox"/>
mn_pl - Monumenti naturali areali	0	amb_paes - Ambiti paesistici	0	<input type="text" value="0%"/>

Intersezioni con gli ambiti più significativi individuati dal Piano Territoriale Comprensoriale (PTCP)

Superficie richiesta	1.524	P06_agricole	0	<input type="text" value="0%"/>
P07a_varchi	0	P07b_varchi_consigliati	0	<input type="text" value="0%"/>
P08_naturalità_fluviale	0	P09_terrazzamenti	0	<input type="text" value="0%"/>
P14_paesaggio_versante	1.524	P24_degradati	0	<input type="text" value="100%"/>
P25a_fascia_str_panor	0	P40_fascia_ferrovia	0	<input type="text" value="0%"/>

Intersezioni con le aree individuate sul vigente PRG

V - ZONE A VINCOLO NON AEDIFICANDI	mq	71
E3 - ZONE A VINCOLO SPECIALE	mq	796
V - ZONE A VINCOLO NON AEDIFICANDI	mq	658
E3 - ZONE A VINCOLO SPECIALE	mq	658

Intersez. con aree georischio

Classe di fattibilità	3	61
Classe di fattibilità	3	629
Classe di fattibilità	4	834

Intersezione con le aree a valenza paesistica e ambientale

Intersezione con aree sottoposte a vincoli sovraordinati

Vincolo di Rispetto cimiteriale	0	<input type="text" value="0%"/>	Vincolo di rispetto ferroviario	0	<input type="text" value="0%"/>
Vincolo di rispetto elettrodotto (indicativo)	0	<input type="text" value="0%"/>	Vincolo idrogeologico	1.524	<input type="text" value="100%"/>
Vincolodi rispetto metanodotto (indicativo)	0	<input type="text" value="0%"/>	Vincolo di rispetto delle sorgenti	0	<input type="text" value="0%"/>
Vincolo di rispetto stradale	95	<input type="text" value="6%"/>	Vincolo di rispetto reticolo idrico minore	0	<input type="text" value="0%"/>
Vincolo di cava	0	<input type="text" value="0%"/>	Ambito prossimo a monumento vincolato	827	<input type="text" value="54%"/>



COMUNE DI GROSIO (SO)

PIANO DI GOVERNO DEL TERRITORIO

Istruttoria ed esame delle richieste dei cittadini

Data protocollo: 09/06/2003 N° prot. 6125 Località: Via Milano

N° richiesta
98
Area interessata mq
2.070,99

Tipo richiesta:	1	Inserimento edificabilità a destinazione residenziale												
Fg. 59	382	384	385	387	388	391	391	392	392	394	395	396	455	7
	754	755	755	756	757	861								

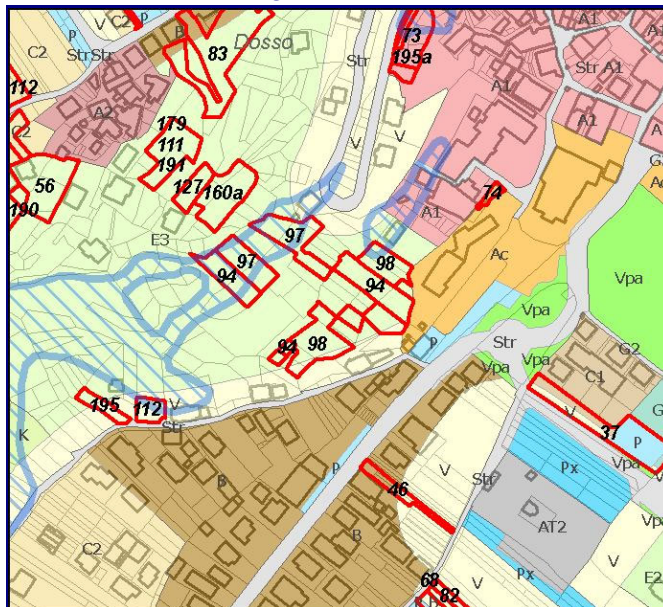
Richiedenti: Sig. Cusini Raffaele Sig.ra Sala Silvia Antonia Sig.ra Cavallaro Lucia Genoveffa

Sintesi richiesta: I sig.ri Cusini Raffaele, Sala Silvia Antonia, Cavallaro Lucia Genoveffa proprietari dei mappali n. 382-384-385-387-388-861-754-755-756-757-391-392-455-394-395-396-457 del fg. N. 59 attualmente classificati in zona E3 CHIEDONO che vengano inseriti in zona edificabile C2.

Rif. fotografico dell'ambito della richiesta



Stralcio azionamento vigente - scala 1:5000



Criteri punteggio: 1 = bassa problematicità - 10 problematicità molto elevata			
1. Classe georischio:		5,9	
2. SIBA		0,0	
3. PTCP		0,2	
4. Vincoli sovraordinati:		10,0	
VALORE PONDERALE TOTALE:		4,44	
Altre intersezioni significative con parti			
del territorio consolidato	mq	2	0%
dei nuclei di antica formazione	mq	0	0%
dei PA già nel PRG vigente	mq	0	0%
di standard già nel PRG Vigente	mq	0	0%

eventuali altre richieste riguardanti il medesimo ambito territoriale:

Già accolta

Conclusioni



COMUNE DI GROSIO (SO)

PIANO DI GOVERNO DEL TERRITORIO

Istruttoria ed esame delle richieste dei cittadini

Data protocollo: 09/06/2003

N° prot. 6125

Località: Via Milano

N° richiesta

98

Area interessata mq

2.070,99

Intersezioni con gli ambiti individuati dal Sistema Informativo Beni Ambientali (SIBA)

<u>Superficie interessata dalla richiesta mq</u>		2.071			
pa - Parchi Regionali e Nazionali	0	<input type="text" value="0%"/>	rs - Riserve regionali e nazionali	0	<input type="text" value="0%"/>
plis - Parchi locali interesse sovracc.	0	<input type="text" value="0%"/>	zps - Zone di Protezione Speciale	0	<input type="text" value="0%"/>
sic - Siti di Importanza Comunitaria	0	<input type="text" value="0%"/>	ap_siba - Ambiti partic. interesse amb.	0	<input type="text" value="0%"/>
aa_siba - Territ. sopra i 1600 m s.l.m.	0	<input type="text" value="0%"/>	bi_siba - Bellezze individue		<input type="checkbox"/>
ba_siba - Bellezze d'insieme	0	<input type="text" value="0%"/>	pan - Parchi Naturali	0	<input type="text" value="0%"/>
gh_siba - Circhi glaciali	0	<input type="text" value="0%"/>	vli - Vincolo di rispetto lacuale	0	<input type="text" value="0%"/>
vfi - Vincolo di rispetto fluviale	0	<input type="text" value="0%"/>	beni_PT - Beni immobili vincolati		<input type="checkbox"/>
beni_mos - Beni storico culturali	0	<input type="text" value="0%"/>	amb_paes - Ambiti paesistici	0	<input type="text" value="0%"/>
mn_pl - Monumenti naturali areali	0	<input type="text" value="0%"/>			

Intersezioni con gli ambiti più significativi individuati dal Piano Territoriale Comprensoriale (PTCP)

Superficie richiesta	2.071		P06_agricole	0	<input type="text" value="0%"/>
P07a_varchi	0	<input type="text" value="0%"/>	P07b_varchi_consigliati	0	<input type="text" value="0%"/>
P08_naturalità_fluviale	0	<input type="text" value="0%"/>	P09_terrazzamenti	0	<input type="text" value="0%"/>
P14_paesaggio_versante	221	<input type="text" value="11%"/>	P24_degradati	0	<input type="text" value="0%"/>
P25a_fascia_str_panor	0	<input type="text" value="0%"/>	P40_fascia_ferrovia	0	<input type="text" value="0%"/>

Intersezioni con le aree individuate sul vigente PRG

V - ZONE A VINCOLO NON AEDIFICANDI	mq	260
E3 - ZONE A VINCOLO SPECIALE	mq	1.811

Intersez. con aree georischio

Classe di fattibilità	2	544
Classe di fattibilità	3	160
Classe di fattibilità	3	1.301
Classe di fattibilità	4	66

Intersezione con le aree a valenza paesistica e ambientale

Intersezione con aree sottoposte a vincoli sovraordinati

Vincolo di Rispetto cimiteriale	0	<input type="text" value="0%"/>	Vincolo di rispetto ferroviario	0	<input type="text" value="0%"/>
Vincolo di rispetto elettrodotto (indicativo)	0	<input type="text" value="0%"/>	Vincolo idrogeologico	2.071	<input type="text" value="100%"/>
Vincolodi rispetto metanodotto (indicativo)	0	<input type="text" value="0%"/>	Vincolo di rispetto delle sorgenti	0	<input type="text" value="0%"/>
Vincolo di rispetto stradale	981	<input type="text" value="47%"/>	Vincolo di rispetto reticolo idrico minore	0	<input type="text" value="0%"/>
Vincolo di cava	0	<input type="text" value="0%"/>	Ambito prossimo a monumento vincolato	2.069	<input type="text" value="100%"/>



COMUNE DI GROSIO (SO)

PIANO DI GOVERNO DEL TERRITORIO

Istruttoria ed esame delle richieste dei cittadini

Data protocollo: 21/05/2003 N° prot. 5407 Località: Tiolo

N° richiesta
99
Area interessata mq
13.240,24


Tipo richiesta: 1 Inserimento edificabilità a destinazione residenziale

Fg. 54	110	111	112	113	114	115	116	117	125	127	128	25	299	306	343	345	351	352	355	359	37	374	44	46
---------------	-----	-----	-----	-----	-----	-----	-----	-----	-----	-----	-----	----	-----	-----	-----	-----	-----	-----	-----	-----	----	-----	----	----

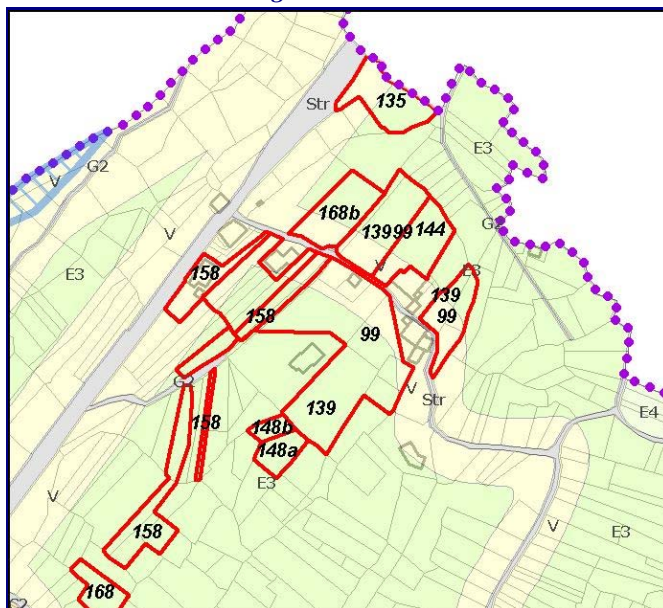
Richiedenti: *Sig.ra Besseghini Maria Rita* *Sig. Sassella Protasio* *Sig. Pini Antonio*
Sig. Pini Dino *Sig.ra Capetti Maria* *Sig. Pini Battista*
Sig.ra Zubiani Claudia

Sintesi richiesta: I sig.ri Besseghini Maria Rita, Sassella Protasio, Pini Antonio, Pini Dino, Capetti Maria, Pini Battista, Zubiani Claudia attualmente proprietari dei mappali n. 110-111-112-113-114-115-116-117-305-306-359-125-351-352-374-355-127-128-46-44-345-37-343-25-299 del foglio n. 54 attualmente classificati in zona E3 e V CHIEDONO che vengano inseriti in zona edificabile C2.

Rif. fotografico dell'ambito della richiesta



Stralcio azzonamento vigente - scala 1:5000



Criteria punteggi: 1 = bassa problematicità - 10 problematicità molto elevata

- 1. Classe georischio: 3,3
- 2. SIBA 0,3
- 3. PTCP 0,4
- 4. Vincoli sovraordinati: 1,8

Altre intersezioni significative con parti

del territorio consolidato	mq	0	0%
dei nuclei di antica formazione	mq	0	0%
dei PA già nel PRG vigente	mq	0	0%
di standard già nel PRG Vigente	mq	0	0%

VALORE PONDERALE TOTALE: 1,89

eventuali altre richieste riguardanti il medesimo ambito territoriale:

139 del 09/10/2006	Inserimento edificabilità a destinazione residenziale	sovrapp. mq	691
139 del 09/10/2006	Inserimento edificabilità a destinazione residenziale	sovrapp. mq	1.424
139 del 09/10/2006	Inserimento edificabilità a destinazione residenziale	sovrapp. mq	11.126
144 del 04/10/2006	Inserimento edificabilità a destinazione residenziale	sovrapp. mq	1.424
158 del 29/09/2006	Inserimento edificabilità a destinazione residenziale	sovrapp. mq	691

Già accolta





COMUNE DI GROSIO (SO)

PIANO DI GOVERNO DEL TERRITORIO

Istruttoria ed esame delle richieste dei cittadini

Data protocollo: 21/05/2003 *N° prot.* 5407 *Località:* Tiolo

N° richiesta

99

Area interessata mq

13.240,24

Conclusioni



COMUNE DI GROSIO (SO)

PIANO DI GOVERNO DEL TERRITORIO

Istruttoria ed esame delle richieste dei cittadini

Data protocollo: 21/05/2003 N° prot. 5407 Località: Tiolo

N° richiesta
99
Area interessata mq
13.240,24

Intersezioni con gli ambiti individuati dal Sistema Informativo Beni Ambientali (SIBA)

Superficie interessata dalla richiesta mq		13.240			
pa - Parchi Regionali e Nazionali	0	<input type="text" value="0%"/>	rs - Riserve regionali e nazionali	0	<input type="text" value="0%"/>
plis - Parchi locali interesse sovracc.	0	<input type="text" value="0%"/>	zps - Zone di Protezione Speciale	0	<input type="text" value="0%"/>
sic - Siti di Importanza Comunitaria	0	<input type="text" value="0%"/>	ap_siba - Ambiti partic. interesse amb.	0	<input type="text" value="0%"/>
aa_siba - Territ. sopra i 1600 m s.l.m.	0	<input type="text" value="0%"/>	bi_siba - Bellezze individue		<input type="checkbox"/>
ba_siba - Bellezze d'insieme	0	<input type="text" value="0%"/>	pan - Parchi Naturali	0	<input type="text" value="0%"/>
gh_siba - Circhi glaciali	0	<input type="text" value="0%"/>	vli - Vincolo di rispetto lacuale	0	<input type="text" value="0%"/>
vfi - Vincolo di rispetto fluviale	477	<input type="text" value="4%"/>	beni_PT - Beni immobili vincolati		<input type="checkbox"/>
beni_mos - Beni storico culturali	0	<input type="text" value="0%"/>	amb_paes - Ambiti paesistici	0	<input type="text" value="0%"/>
mn_pl - Monumenti naturali areali	0	<input type="text" value="0%"/>			

Intersezioni con gli ambiti più significativi individuati dal Piano Territoriale Comprensoriale (PTCP)

Superficie richiesta	13.240	P06_agricole	0	<input type="text" value="0%"/>	
P07a_varchi	0	<input type="text" value="0%"/>	P07b_varchi_consigliati	1.167	<input type="text" value="9%"/>
P08_naturalità_fluviale	0	<input type="text" value="0%"/>	P09_terrazzamenti	0	<input type="text" value="0%"/>
P14_paesaggio_versante	0	<input type="text" value="0%"/>	P24_degradati	0	<input type="text" value="0%"/>
P25a_fascia_str_panor	0	<input type="text" value="0%"/>	P40_fascia_ferrovia	0	<input type="text" value="0%"/>

Intersezioni con le aree individuate sul vigente PRG

AREE DESTINATE ALLA MOBILITA'	mq	36
V - ZONE A VINCOLO NON AEDIFICANDI	mq	1.316
V - ZONE A VINCOLO NON AEDIFICANDI	mq	2.423
E3 - ZONE A VINCOLO SPECIALE	mq	1.758
E3 - ZONE A VINCOLO SPECIALE	mq	5.592
V - ZONE A VINCOLO NON AEDIFICANDI	mq	270
E3 - ZONE A VINCOLO SPECIALE	mq	1.154
AREE DESTINATE ALLA MOBILITA'	mq	3
V - ZONE A VINCOLO NON AEDIFICANDI	mq	224
E3 - ZONE A VINCOLO SPECIALE	mq	464

Intersez. con aree georischio

Classe di fattibilità	2	11.126
Classe di fattibilità	2	1.424
Classe di fattibilità	2	691

Intersezione con le aree a valenza paesistica e ambientale

Intersezione con aree sottoposte a vincoli sovraordinati

Vincolo di Rispetto cimiteriale	0	<input type="text" value="0%"/>	Vincolo di rispetto ferroviario	0	<input type="text" value="0%"/>
Vincolo di rispetto elettrodotto (indicativo)	0	<input type="text" value="0%"/>	Vincolo idrogeologico	11.126	<input type="text" value="84%"/>
Vincolodi rispetto metanodotto (indicativo)	0	<input type="text" value="0%"/>	Vincolo di rispetto delle sorgenti	0	<input type="text" value="0%"/>
Vincolo di rispetto stradale	293	<input type="text" value="2%"/>	Vincolo di rispetto reticolo idrico minore	0	<input type="text" value="0%"/>
Vincolo di cava	0	<input type="text" value="0%"/>	Ambito prossimo a monumento vincolato	0	<input type="text" value="0%"/>



COMUNE DI GROSIO (SO)

PIANO DI GOVERNO DEL TERRITORIO

Istruttoria ed esame delle richieste dei cittadini

Data protocollo: 10/09/2003 N° prot. 6169 Località: Via Martiri della Libertà

N° richiesta
100
Area interessata mq
59,13

Tipo richiesta: 1 Inserimento edificabilità a destinazione residenziale

Fg. 63 119

Richiedenti: Sig.ra Cusini Margherita Sig. Fugazza Gianluigi

Sintesi richiesta: I sig.ri Cusini Margherita e Fugazza Gianluigi proprietari del mappale n. 119 del fg. N. 63 attualmente classificato in zona VPA CHIEDONO che venga inserito in zona edificabile C2.

Rif. fotografico dell'ambito della richiesta

Stralcio azzonamento vigente - scala 1:5000



Criteri punteggio: 1 = bassa problematicità - 10 problematicità molto elevata

- 1. Classe georischio: 3,3
- 2. SIBA 0,0
- 3. PTCP 0,0
- 4. Vincoli sovraordinati: 2,0

Altre intersezioni significative con parti

del territorio consolidato	mq	0	0%
dei nuclei di antica formazione	mq	0	0%
dei PA già nel PRG vigente	mq	0	0%
di standard già nel PRG Vigente	mq	59	100%

VALORE PONDERALE TOTALE: 1,73

eventuali altre richieste riguardanti il medesimo ambito territoriale:

124 del 31/10/2006	Inserimento edificabilità a destinazione residenziale	sovrapp. mq	59
138 del 10/10/2006	Inserimento edificabilità a destinazione residenziale	sovrapp. mq	59

Già accolta

Conclusioni



COMUNE DI GROSIO (SO)

PIANO DI GOVERNO DEL TERRITORIO

Istruttoria ed esame delle richieste dei cittadini

Data protocollo: 10/09/2003

N° prot. 6169

Località: Via Martiri della Libertà

Località: Via Martiri della Libertà

N° richiesta

100

Area interessata mq

59,13

Intersezioni con gli ambiti individuati dal Sistema Informativo Beni Ambientali (SIBA)

<u>Superficie interessata dalla richiesta mq</u>		59			
plis - Parchi locali interesse sovracc.	0	<input type="text" value="0%"/>	pa - Parchi Regionali e Nazionali	0	<input type="text" value="0%"/>
sic - Siti di Importanza Comunitaria	0	<input type="text" value="0%"/>	rs - Riserve regionali e nazionali	0	<input type="text" value="0%"/>
aa_siba - Territ. sopra i 1600 m s.l.m.	0	<input type="text" value="0%"/>	zps - Zone di Protezione Speciale	0	<input type="text" value="0%"/>
ba_siba - Bellezze d'insieme	0	<input type="text" value="0%"/>	ap_siba - Ambiti partic. interesse amb.	0	<input type="text" value="0%"/>
gh_siba - Circhi glaciali	0	<input type="text" value="0%"/>	bi_siba - Bellezze individue		<input type="checkbox"/>
vfi - Vincolo di rispetto fluviale	0	<input type="text" value="0%"/>	pan - Parchi Naturali	0	<input type="text" value="0%"/>
beni_mos - Beni storico culturali	0	<input type="text" value="0%"/>	vli - Vincolo di rispetto lacuale	0	<input type="text" value="0%"/>
mn_pl - Monumenti naturali areali	0	<input type="text" value="0%"/>	beni_PT - Beni immobili vincolati		<input type="checkbox"/>
			amb_paes - Ambiti paesistici	0	<input type="text" value="0%"/>

Intersezioni con gli ambiti più significativi individuati dal Piano Territoriale Comprensoriale (PTCP)

Superficie richiesta	59		P06_agricole	0	<input type="text" value="0%"/>
P07a_varchi	0	<input type="text" value="0%"/>	P07b_varchi_consigliati	0	<input type="text" value="0%"/>
P08_naturalità_fluviale	0	<input type="text" value="0%"/>	P09_terrazzamenti	0	<input type="text" value="0%"/>
P14_paesaggio_versante	0	<input type="text" value="0%"/>	P24_degradati	0	<input type="text" value="0%"/>
P25a_fascia_str_panor	0	<input type="text" value="0%"/>	P40_fascia_ferrovia	0	<input type="text" value="0%"/>

Intersezioni con le aree individuate sul vigente PRG

Intersez. con aree georischio

Vpa - AREE A VERDE PUBBLICO ATTREZZATO	mq	59	Classe di fattibilità	2	59
AREE DESTINATE ALLA MOBILITA'	mq	59			

Intersezione con le aree a valenza paesistica e ambientale

Intersezione con aree sottoposte a vincoli sovraordinati

Vincolo di Rispetto cimiteriale	0	<input type="text" value="0%"/>	Vincolo di rispetto ferroviario	0	<input type="text" value="0%"/>
Vincolo di rispetto elettrodotto (indicativo)	0	<input type="text" value="0%"/>	Vincolo idrogeologico	59	<input type="text" value="100%"/>
Vincolodi rispetto metanodotto (indicativo)	0	<input type="text" value="0%"/>	Vincolo di rispetto delle sorgenti	0	<input type="text" value="0%"/>
Vincolo di rispetto stradale	0	<input type="text" value="0%"/>	Vincolo di rispetto reticolo idrico minore	0	<input type="text" value="0%"/>
Vincolo di cava	0	<input type="text" value="0%"/>	Ambito prossimo a monumento vincolato	0	<input type="text" value="0%"/>



COMUNE DI GROSIO (SO)

PIANO DI GOVERNO DEL TERRITORIO

Istruttoria ed esame delle richieste dei cittadini

Data protocollo: 10/06/2003 N° prot. 6171 Località: Vernuga

N° richiesta
101
Area interessata mq
3.924,56

Tipo richiesta: 1 Inserimento edificabilità a destinazione residenziale

Fg. 47 274 275 277 281 282 283 284 285 287 364 379

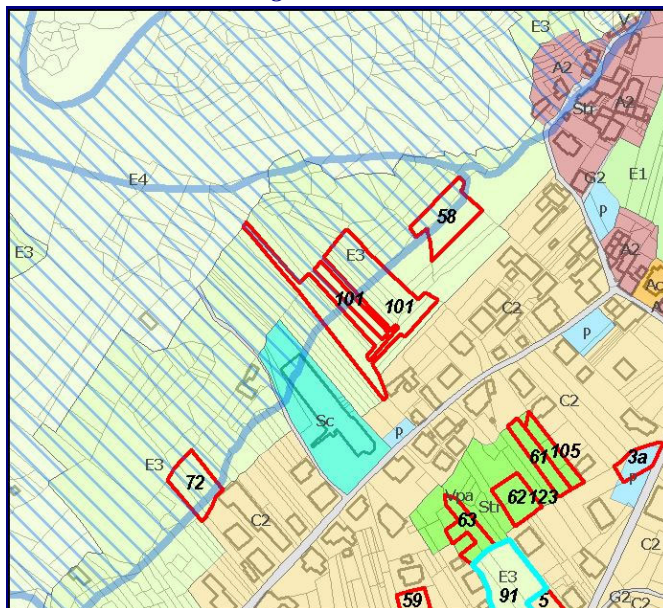
Richiedenti: Sig. Pini Daniele Sig.ra Pini Susanna Giuseppina Sig. Varenna Gabriele
 Sig. Varenna Marco Sig. Varenna Felice Sig.ra Varenna Marina

Sintesi richiesta: I sig.ri Pini Daniele, Pini Susanna Giuseppina, Varenna Gabriele, Varenna Marco, Varenna Felice, Varenna Marina proprietari dei mappali n.274-275-379-277-281-282-364-283-284-285-287 del fg. N. 47 attualmente classificati come zona E3 CHIEDONO che vengano inseriti in zona edificabile C2 in quanto l'area oggetto della richiesta è a ridosso di una Zona residenziale di espansione.

Rif. fotografico dell'ambito della richiesta



Stralcio azzonamento vigente - scala 1:5000



Criteria punteggio: 1 = bassa problematicità - 10 problematicità molto elevata

1. Classe georischio:		8,1
2. SIBA		0,0
3. PTCP		0,0
4. Vincoli sovraordinati:		5,5

VALORE PONDERALE TOTALE: 4,36

Altre intersezioni significative con parti

del territorio consolidato	mq	611	16%
dei nuclei di antica formazione	mq	0	0%
dei PA già nel PRG vigente	mq	0	0%
di standard già nel PRG Vigente	mq	0	0%

eventuali altre richieste riguardanti il medesimo ambito territoriale:

Già accolta

Conclusioni



COMUNE DI GROSIO (SO)

PIANO DI GOVERNO DEL TERRITORIO

Istruttoria ed esame delle richieste dei cittadini

Data protocollo: 10/06/2003 N° prot. 6171 Località: Vernuga

N° richiesta

101

Area interessata mq

3.924,56

Intersezioni con gli ambiti individuati dal Sistema Informativo Beni Ambientali (SIBA)

<u>Superficie interessata dalla richiesta mq</u>		3.925			
plis - Parchi locali interesse sovracc.	0	<input type="text" value="0%"/>	pa - Parchi Regionali e Nazionali	0	<input type="text" value="0%"/>
sic - Siti di Importanza Comunitaria	0	<input type="text" value="0%"/>	rs - Riserve regionali e nazionali	0	<input type="text" value="0%"/>
aa_siba - Territ. sopra i 1600 m s.l.m.	0	<input type="text" value="0%"/>	zps - Zone di Protezione Speciale	0	<input type="text" value="0%"/>
ba_siba - Bellezze d'insieme	0	<input type="text" value="0%"/>	ap_siba - Ambiti partic. interesse amb.	0	<input type="text" value="0%"/>
gh_siba - Circhi glaciali	0	<input type="text" value="0%"/>	bi_siba - Bellezze individue		<input type="checkbox"/>
vfi - Vincolo di rispetto fluviale	0	<input type="text" value="0%"/>	pan - Parchi Naturali	0	<input type="text" value="0%"/>
beni_mos - Beni storico culturali	0	<input type="text" value="0%"/>	vli - Vincolo di rispetto lacuale	0	<input type="text" value="0%"/>
mn_pl - Monumenti naturali areali	0	<input type="text" value="0%"/>	beni_PT - Beni immobili vincolati		<input type="checkbox"/>
			amb_paes - Ambiti paesistici	0	<input type="text" value="0%"/>

Intersezioni con gli ambiti più significativi individuati dal Piano Territoriale Comprensoriale (PTCP)

Superficie richiesta	3.925		P06_agricole	0	<input type="text" value="0%"/>
P07a_varchi	0	<input type="text" value="0%"/>	P07b_varchi_consigliati	0	<input type="text" value="0%"/>
P08_naturalità_fluviale	0	<input type="text" value="0%"/>	P09_terrazzamenti	0	<input type="text" value="0%"/>
P14_paesaggio_versante	0	<input type="text" value="0%"/>	P24_degradati	0	<input type="text" value="0%"/>
P25a_fascia_str_panor	0	<input type="text" value="0%"/>	P40_fascia_ferrovia	0	<input type="text" value="0%"/>

Intersezioni con le aree individuate sul vigente PRG

Intersez. con aree georischio

E3 - ZONE A VINCOLO SPECIALE	mq	3.925	Classe di fattibilità	3	2.180
V - ZONE A VINCOLO NON AEDIFICANDI	mq	3.925	Classe di fattibilità	3	20
			Classe di fattibilità	4	1.725

Intersezione con le aree a valenza paesistica e ambientale

Intersezione con aree sottoposte a vincoli sovraordinati

Vincolo di Rispetto cimiteriale	0	<input type="text" value="0%"/>	Vincolo di rispetto ferroviario	0	<input type="text" value="0%"/>
Vincolo di rispetto elettrodotto (indicativo)	0	<input type="text" value="0%"/>	Vincolo idrogeologico	3.925	<input type="text" value="100%"/>
Vincolodi rispetto metanodotto (indicativo)	0	<input type="text" value="0%"/>	Vincolo di rispetto delle sorgenti	0	<input type="text" value="0%"/>
Vincolo di rispetto stradale	0	<input type="text" value="0%"/>	Vincolo di rispetto reticolo idrico minore	1.725	<input type="text" value="44%"/>
Vincolo di cava	0	<input type="text" value="0%"/>	Ambito prossimo a monumento vincolato	0	<input type="text" value="0%"/>



COMUNE DI GROSIO (SO)

PIANO DI GOVERNO DEL TERRITORIO

Istruttoria ed esame delle richieste dei cittadini

Data protocollo: 10/06/2003 N° prot. 6173 Località: Via Martiri della Libertà

N° richiesta
102
Area interessata mq
476,55

Tipo richiesta: 1 Inserimento edificabilità a destinazione residenziale

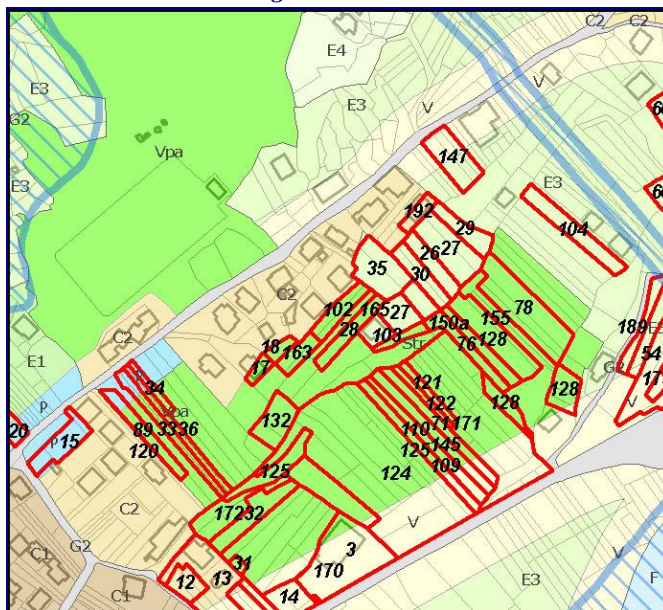

Fg. 63 101 477

Richiedenti: Sig.ra Capetti Maria

Sintesi richiesta: La sig.ra Capetti Maria proprietaria dei mappali n. 101-477 del foglio n. 63 attualmente ricadente da PRG vigente in zona VPA CHIEDE che vengano inseriti in zona edificabile C2 in quanto l'area oggetto della richiesta è a ridosso di una Zona residenziale di espansione.

Rif. fotografico dell'ambito della richiesta

Stralcio azzonamento vigente - scala 1:5000



Criteri punteggio: 1 = bassa problematicità - 10 problematicità molto elevata

1. Classe georischio:		3,3
2. SIBA		0,0
3. PTCP		0,0
4. Vincoli sovraordinati:		2,0

Altre intersezioni significative con parti

del territorio consolidato	mq	1	0%
dei nuclei di antica formazione	mq	0	0%
dei PA già nel PRG vigente	mq	0	0%
di standard già nel PRG Vigente	mq	477	100%

VALORE PONDERALE TOTALE: **1,73**

eventuali altre richieste riguardanti il medesimo ambito territoriale:

Già accolta

Conclusioni



COMUNE DI GROSIO (SO)

PIANO DI GOVERNO DEL TERRITORIO

Istruttoria ed esame delle richieste dei cittadini

Data protocollo: 10/06/2003 N° prot. 6173 Località: Via Martiri della Libertà

N° richiesta

102

Area interessata mq

476,55

Intersezioni con gli ambiti individuati dal Sistema Informativo Beni Ambientali (SIBA)

<u>Superficie interessata dalla richiesta mq</u>		477			
pa - Parchi Regionali e Nazionali	0	<input type="text" value="0%"/>	rs - Riserve regionali e nazionali	0	<input type="text" value="0%"/>
plis - Parchi locali interesse sovracc.	0	<input type="text" value="0%"/>	zps - Zone di Protezione Speciale	0	<input type="text" value="0%"/>
sic - Siti di Importanza Comunitaria	0	<input type="text" value="0%"/>	ap_siba - Ambiti partic. interesse amb.	0	<input type="text" value="0%"/>
aa_siba - Territ. sopra i 1600 m s.l.m.	0	<input type="text" value="0%"/>	bi_siba - Bellezze individue		<input type="checkbox"/>
ba_siba - Bellezze d'insieme	0	<input type="text" value="0%"/>	pan - Parchi Naturali	0	<input type="text" value="0%"/>
gh_siba - Circhi glaciali	0	<input type="text" value="0%"/>	vli - Vincolo di rispetto lacuale	0	<input type="text" value="0%"/>
vfi - Vincolo di rispetto fluviale	0	<input type="text" value="0%"/>	beni_PT - Beni immobili vincolati		<input type="checkbox"/>
beni_mos - Beni storico culturali	0	<input type="text" value="0%"/>	amb_paes - Ambiti paesistici	0	<input type="text" value="0%"/>
mn_pl - Monumenti naturali areali	0	<input type="text" value="0%"/>			

Intersezioni con gli ambiti più significativi individuati dal Piano Territoriale Comprensoriale (PTCP)

Superficie richiesta	477	P06_agricole	0	<input type="text" value="0%"/>	
P07a_varchi	0	<input type="text" value="0%"/>	P07b_varchi_consigliati	0	<input type="text" value="0%"/>
P08_naturalità_fluviale	0	<input type="text" value="0%"/>	P09_terrazzamenti	0	<input type="text" value="0%"/>
P14_paesaggio_versante	0	<input type="text" value="0%"/>	P24_degradati	0	<input type="text" value="0%"/>
P25a_fascia_str_panor	0	<input type="text" value="0%"/>	P40_fascia_ferrovia	0	<input type="text" value="0%"/>

Intersezioni con le aree individuate sul vigente PRG

Intersez. con aree georischio

Vpa - AREE A VERDE PUBBLICO ATTREZZATO	mq	477	Classe di fattibilità	2	477
V - ZONE A VINCOLO NON AEDIFICANDI	mq	477			
AREE DESTINATE ALLA MOBILITA'	mq	477			

Intersezione con le aree a valenza paesistica e ambientale

Intersezione con aree sottoposte a vincoli sovraordinati

Vincolo di Rispetto cimiteriale	0	<input type="text" value="0%"/>	Vincolo di rispetto ferroviario	0	<input type="text" value="0%"/>
Vincolo di rispetto elettrodotto (indicativo)	0	<input type="text" value="0%"/>	Vincolo idrogeologico	477	<input type="text" value="100%"/>
Vincolodi rispetto metanodotto (indicativo)	0	<input type="text" value="0%"/>	Vincolo di rispetto delle sorgenti	0	<input type="text" value="0%"/>
Vincolo di rispetto stradale	0	<input type="text" value="0%"/>	Vincolo di rispetto reticolo idrico minore	0	<input type="text" value="0%"/>
Vincolo di cava	0	<input type="text" value="0%"/>	Ambito prossimo a monumento vincolato	0	<input type="text" value="0%"/>



COMUNE DI GROSIO (SO)
PIANO DI GOVERNO DEL TERRITORIO
 Istruttoria ed esame delle richieste dei cittadini

Data protocollo: 10/06/2003 N° prot. 6174 Località: Via Martiri della Libertà

N° richiesta
103
Area interessata mq
202,16

Tipo richiesta: 1 Inserimento edificabilità a destinazione residenziale

Fg. 63 389

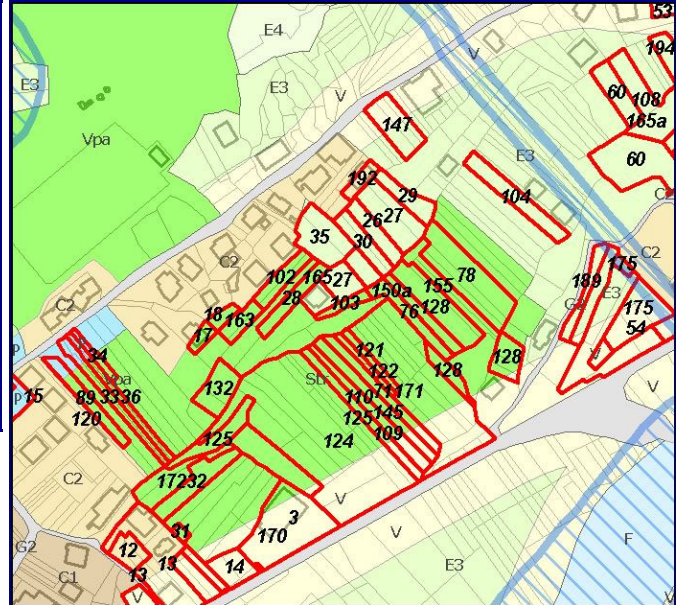
Richiedenti: Sig.ra Pini Natalina

Sintesi richiesta: La sig.ra Pini Natalina proprietaria del mappale n. 389 del foglio n. 63 attualmente ricadente da PRG vigente in zona VPA CHIEDE che venga inserito in zona edificabile C2.

Rif. fotografico dell'ambito della richiesta



Stralcio azzonamento vigente - scala 1:5000



Criteria punteggi: 1 = bassa problematicità - 10 problematicità molto elevata

- 1. Classe georischio: **6,7**
- 2. SIBA **0,0**
- 3. PTCP **0,0**
- 4. Vincoli sovraordinati: **6,0**

Altre intersezioni significative con parti

del territorio consolidato	mq	0	0%
dei nuclei di antica formazione	mq	0	0%
dei PA già nel PRG vigente	mq	0	0%
di standard già nel PRG Vigente	mq	202	100%

VALORE PONDERALE TOTALE: 3,86

eventuali altre richieste riguardanti il medesimo ambito territoriale:

Già accolta

Conclusioni



COMUNE DI GROSIO (SO)

PIANO DI GOVERNO DEL TERRITORIO

Istruttoria ed esame delle richieste dei cittadini

Data protocollo: 10/06/2003 N° prot. 6174 Località: Via Martiri della Libertà

N° richiesta
103
Area interessata mq
202,16

Intersezioni con gli ambiti individuati dal Sistema Informativo Beni Ambientali (SIBA)

<u>Superficie interessata dalla richiesta mq</u>	<u>202</u>			
pa - Parchi Regionali e Nazionali	0	<input type="text" value="0%"/>	rs - Riserve regionali e nazionali	0 <input type="text" value="0%"/>
plis - Parchi locali interesse sovracc.	0	<input type="text" value="0%"/>	zps - Zone di Protezione Speciale	0 <input type="text" value="0%"/>
sic - Siti di Importanza Comunitaria	0	<input type="text" value="0%"/>	ap_siba - Ambiti partic. interesse amb.	0 <input type="text" value="0%"/>
aa_siba - Territ. sopra i 1600 m s.l.m.	0	<input type="text" value="0%"/>	bi_siba - Bellezze individue	<input type="checkbox"/>
ba_siba - Bellezze d'insieme	0	<input type="text" value="0%"/>	pan - Parchi Naturali	0 <input type="text" value="0%"/>
gh_siba - Circhi glaciali	0	<input type="text" value="0%"/>	vli - Vincolo di rispetto lacuale	0 <input type="text" value="0%"/>
vfi - Vincolo di rispetto fluviale	0	<input type="text" value="0%"/>	beni_PT - Beni immobili vincolati	<input type="checkbox"/>
beni_mos - Beni storico culturali	0	<input type="text" value="0%"/>	amb_paes - Ambiti paesistici	0 <input type="text" value="0%"/>
mn_pl - Monumenti naturali areali	0	<input type="text" value="0%"/>		

Intersezioni con gli ambiti più significativi individuati dal Piano Territoriale Comprensoriale (PTCP)

Superficie richiesta	202	P06_agricole	0	<input type="text" value="0%"/>	
P07a_varchi	0	<input type="text" value="0%"/>	P07b_varchi_consigliati	0	<input type="text" value="0%"/>
P08_naturalità_fluviale	0	<input type="text" value="0%"/>	P09_terrazzamenti	0	<input type="text" value="0%"/>
P14_paesaggio_versante	0	<input type="text" value="0%"/>	P24_degradati	0	<input type="text" value="0%"/>
P25a_fascia_str_panor	0	<input type="text" value="0%"/>	P40_fascia_ferrovia	0	<input type="text" value="0%"/>

Intersezioni con le aree individuate sul vigente PRG

Intersez. con aree georischio

Vpa - AREE A VERDE PUBBLICO ATTREZZATO	mq	202	Classe di fattibilità	2	1
AREE DESTINATE ALLA MOBILITA'	mq	202	Classe di fattibilità	3	202

Intersezione con le aree a valenza paesistica e ambientale

Intersezione con aree sottoposte a vincoli sovraordinati

Vincolo di Rispetto cimiteriale	0	<input type="text" value="0%"/>	Vincolo di rispetto ferroviario	0	<input type="text" value="0%"/>
Vincolo di rispetto elettrodotto (indicativo)	0	<input type="text" value="0%"/>	Vincolo idrogeologico	202	<input type="text" value="100%"/>
Vincolodi rispetto metanodotto (indicativo)	0	<input type="text" value="0%"/>	Vincolo di rispetto delle sorgenti	0	<input type="text" value="0%"/>
Vincolo di rispetto stradale	202	<input type="text" value="100%"/>	Vincolo di rispetto reticolo idrico minore	0	<input type="text" value="0%"/>
Vincolo di cava	0	<input type="text" value="0%"/>	Ambito prossimo a monumento vincolato	0	<input type="text" value="0%"/>



COMUNE DI GROSIO (SO)

PIANO DI GOVERNO DEL TERRITORIO

Istruttoria ed esame delle richieste dei cittadini

Data protocollo: 10/06/2003 N° prot. 6204 Località: Via Martiri della Libertà

N° richiesta
104
Area interessata mq
837,93

Tipo richiesta: 1 Inserimento edificabilità a destinazione residenziale

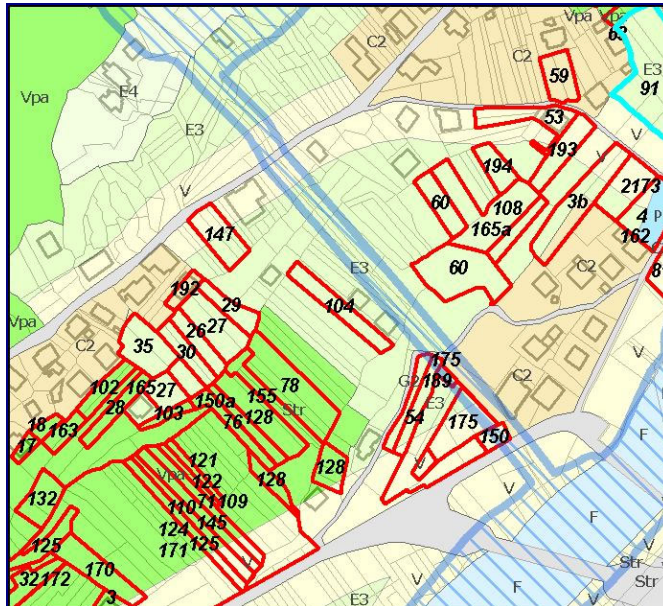
Fg. 63 47

Richiedenti: Sig.ra Besseghini Annamaria

Sintesi richiesta: La sig.ra Besseghini Annamaria proprietaria del mappale n. 47 del foglio n. 63 attualmente ricadente da PRG vigente in zona E3 CHIEDE che venga inserito in zona edificabile C2.

Rif. fotografico dell'ambito della richiesta

Stralcio azionamento vigente - scala 1:5000



Criteria punteggi: 1 = bassa problematicità - 10 problematicità molto elevata

- 1. Classe georischio: 3,3
- 2. SIBA 0,9
- 3. PTC 0,0
- 4. Vincoli sovraordinati: 2,0

Altre intersezioni significative con parti

del territorio consolidato	mq	0	0%
dei nuclei di antica formazione	mq	0	0%
dei PA già nel PRG vigente	mq	0	0%
di standard già nel PRG Vigente	mq	0	0%

VALORE PONDERALE TOTALE: **1,92**

eventuali altre richieste riguardanti il medesimo ambito territoriale:

Già accolta

Conclusioni



COMUNE DI GROSIO (SO)

PIANO DI GOVERNO DEL TERRITORIO

Istruttoria ed esame delle richieste dei cittadini

Data protocollo: 10/06/2003 N° prot. 6204 Località: Via Martiri della Libertà

N° richiesta

104

Area interessata mq

837,93

Intersezioni con gli ambiti individuati dal Sistema Informativo Beni Ambientali (SIBA)

<u>Superficie interessata dalla richiesta mq</u>		838			
plis - Parchi locali interesse sovracc.	0	0%	pa - Parchi Regionali e Nazionali	0	0%
sic - Siti di Importanza Comunitaria	0	0%	rs - Riserve regionali e nazionali	0	0%
aa_siba - Territ. sopra i 1600 m s.l.m.	0	0%	zps - Zone di Protezione Speciale	0	0%
ba_siba - Bellezze d'insieme	0	0%	ap_siba - Ambiti partic. interesse amb.	0	0%
gh_siba - Circhi glaciali	0	0%	bi_siba - Bellezze individue		<input type="checkbox"/>
vfi - Vincolo di rispetto fluviale	99	12%	pan - Parchi Naturali	0	0%
beni_mos - Beni storico culturali	0	0%	vli - Vincolo di rispetto lacuale	0	0%
mn_pl - Monumenti naturali areali	0	0%	beni_PT - Beni immobili vincolati		<input type="checkbox"/>
			amb_paes - Ambiti paesistici	0	0%

Intersezioni con gli ambiti più significativi individuati dal Piano Territoriale Comprensoriale (PTCP)

Superficie richiesta	838		P06_agricole	0	0%
P07a_varchi	0	0%	P07b_varchi_consigliati	0	0%
P08_naturalità_fluviale	0	0%	P09_terrazzamenti	0	0%
P14_paesaggio_versante	0	0%	P24_degradati	0	0%
P25a_fascia_str_panor	0	0%	P40_fascia_ferrovia	0	0%

Intersezioni con le aree individuate sul vigente PRG

Intersez. con aree georischio

E3 - ZONE A VINCOLO SPECIALE	mq	838	Classe di fattibilità	2	838
AREE DESTINATE ALLA MOBILITA'	mq	838			

Intersezione con le aree a valenza paesistica e ambientale

Intersezione con aree sottoposte a vincoli sovraordinati

Vincolo di Rispetto cimiteriale	0	0%	Vincolo di rispetto ferroviario	0	0%
Vincolo di rispetto elettrodotto (indicativo)	0	0%	Vincolo idrogeologico	838	100%
Vincolodi rispetto metanodotto (indicativo)	0	0%	Vincolo di rispetto delle sorgenti	0	0%
Vincolo di rispetto stradale	0	0%	Vincolo di rispetto reticolo idrico minore	0	0%
Vincolo di cava	0	0%	Ambito prossimo a monumento vincolato	0	0%



COMUNE DI GROSIO (SO)
PIANO DI GOVERNO DEL TERRITORIO
Istruttoria ed esame delle richieste dei cittadini

Data protocollo: 06/06/2003 N° prot. 6054 Località: Vernuga

N° richiesta
105
Area interessata mq
495,94

Tipo richiesta: 1 Inserimento edificabilità a destinazione residenziale

Fg. 50 648 649 650

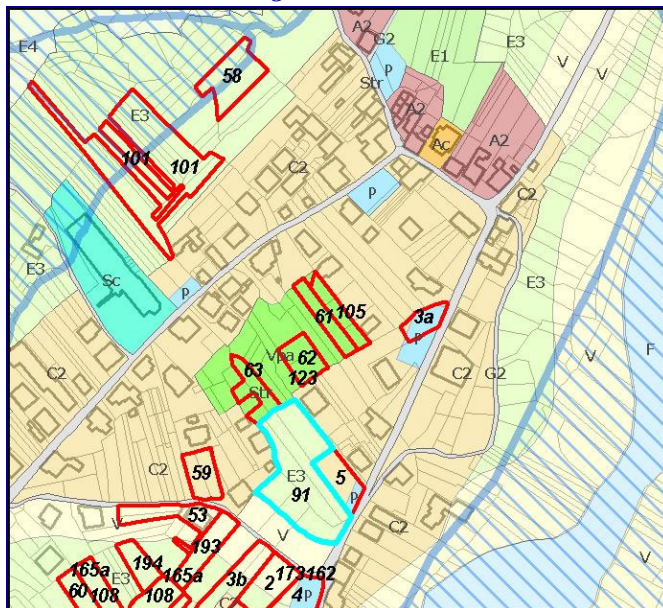
Richiedenti: Sig. Pini Antonio Sig.ra Giacomelli Giuseppina Sig. Capetti Maria
 Sig. Pini Battista

Sintesi richiesta: I sig.ri Pini Antonio, Giacomelli Giuseppina, Capetti Maria, Pini Battista proprietari dei mappali 648-649-650 del fg. N. 50 attualmente ricadenti dal PRG vigente in zona VPA CHIEDE che vengano inseriti in zona edificabile C2.

Rif. fotografico dell'ambito della richiesta



Stralcio azionamento vigente - scala 1:5000



Criteria punteggiato: 1 = bassa problematicità - 10 problematicità molto elevata

1. Classe georischio:		3,3
2. SIBA		0,0
3. PTCP		0,0
4. Vincoli sovraordinati:		2,0

Altre intersezioni significative con parti

del territorio consolidato	mq	1	0%
dei nuclei di antica formazione	mq	0	0%
dei PA già nel PRG vigente	mq	0	0%
di standard già nel PRG Vigente	mq	494	100%

VALORE PONDERALE TOTALE: 1,73

eventuali altre richieste riguardanti il medesimo ambito territoriale:

61 del 30/03/2001 Inserimento edificabilità a destinazione residenziale sovrapp. mq 1

Già accolta

Conclusioni



COMUNE DI GROSIO (SO)

PIANO DI GOVERNO DEL TERRITORIO

Istruttoria ed esame delle richieste dei cittadini

Data protocollo: 06/06/2003 N° prot. 6054 Località: Vernuga

N° richiesta
105
Area interessata mq
495,94

Intersezioni con gli ambiti individuati dal Sistema Informativo Beni Ambientali (SIBA)

Superficie interessata dalla richiesta mq	496	pa - Parchi Regionali e Nazionali	0	<input type="text" value="0%"/>	
plis - Parchi locali interesse sovracc.	0	<input type="text" value="0%"/>	rs - Riserve regionali e nazionali	0	<input type="text" value="0%"/>
sic - Siti di Importanza Comunitaria	0	<input type="text" value="0%"/>	zps - Zone di Protezione Speciale	0	<input type="text" value="0%"/>
aa_siba - Territ. sopra i 1600 m s.l.m.	0	<input type="text" value="0%"/>	ap_siba - Ambiti partic. interesse amb.	0	<input type="text" value="0%"/>
ba_siba - Bellezze d'insieme	0	<input type="text" value="0%"/>	bi_siba - Bellezze individue		<input type="checkbox"/>
gh_siba - Circhi glaciali	0	<input type="text" value="0%"/>	pan - Parchi Naturali	0	<input type="text" value="0%"/>
vfi - Vincolo di rispetto fluviale	0	<input type="text" value="0%"/>	vli - Vincolo di rispetto lacuale	0	<input type="text" value="0%"/>
beni_mos - Beni storico culturali	0	<input type="text" value="0%"/>	beni_PT - Beni immobili vincolati		<input type="checkbox"/>
mn_pl - Monumenti naturali areali	0	<input type="text" value="0%"/>	amb_paes - Ambiti paesistici	0	<input type="text" value="0%"/>

Intersezioni con gli ambiti più significativi individuati dal Piano Territoriale Comprensoriale (PTCP)

Superficie richiesta	496	P06_agricole	0	<input type="text" value="0%"/>	
P07a_varchi	0	<input type="text" value="0%"/>	P07b_varchi_consigliati	0	<input type="text" value="0%"/>
P08_naturalità_fluviale	0	<input type="text" value="0%"/>	P09_terrazzamenti	0	<input type="text" value="0%"/>
P14_paesaggio_versante	0	<input type="text" value="0%"/>	P24_degradati	0	<input type="text" value="0%"/>
P25a_fascia_str_panor	0	<input type="text" value="0%"/>	P40_fascia_ferrovia	0	<input type="text" value="0%"/>

Intersezioni con le aree individuate sul vigente PRG

C2 - ZONE RESIDENZIALI DI ESPANSIONE	mq	2
V - ZONE A VINCOLO NON AEDIFICANDI	mq	2
AREE DESTINATE ALLA MOBILITA'	mq	2
Vpa - AREE A VERDE PUBBLICO ATTREZZATO	mq	493
V - ZONE A VINCOLO NON AEDIFICANDI	mq	493
AREE DESTINATE ALLA MOBILITA'	mq	493
Vpa - AREE A VERDE PUBBLICO ATTREZZATO	mq	1
V - ZONE A VINCOLO NON AEDIFICANDI	mq	1
AREE DESTINATE ALLA MOBILITA'	mq	1

Intersez. con aree georischio

Classe di fattibilità	2	354
Classe di fattibilità	2	141
Classe di fattibilità	2	1

Intersezione con le aree a valenza paesistica e ambientale

Intersezione con aree sottoposte a vincoli sovraordinati

Vincolo di Rispetto cimiteriale	0	<input type="text" value="0%"/>	Vincolo di rispetto ferroviario	0	<input type="text" value="0%"/>
Vincolo di rispetto elettrodotto (indicativo)	0	<input type="text" value="0%"/>	Vincolo idrogeologico	495	<input type="text" value="100%"/>
Vincolodi rispetto metanodotto (indicativo)	0	<input type="text" value="0%"/>	Vincolo di rispetto delle sorgenti	0	<input type="text" value="0%"/>
Vincolo di rispetto stradale	0	<input type="text" value="0%"/>	Vincolo di rispetto reticolo idrico minore	0	<input type="text" value="0%"/>
Vincolo di cava	0	<input type="text" value="0%"/>	Ambito prossimo a monumento vincolato	0	<input type="text" value="0%"/>



COMUNE DI GROSIO (SO)

PIANO DI GOVERNO DEL TERRITORIO

Istruttoria ed esame delle richieste dei cittadini

Data protocollo: 06/06/2003 N° prot. 6061 Località: Centro

N° richiesta
106
Area interessata mq
475,31

Tipo richiesta: 1 Inserimento edificabilità a destinazione residenziale

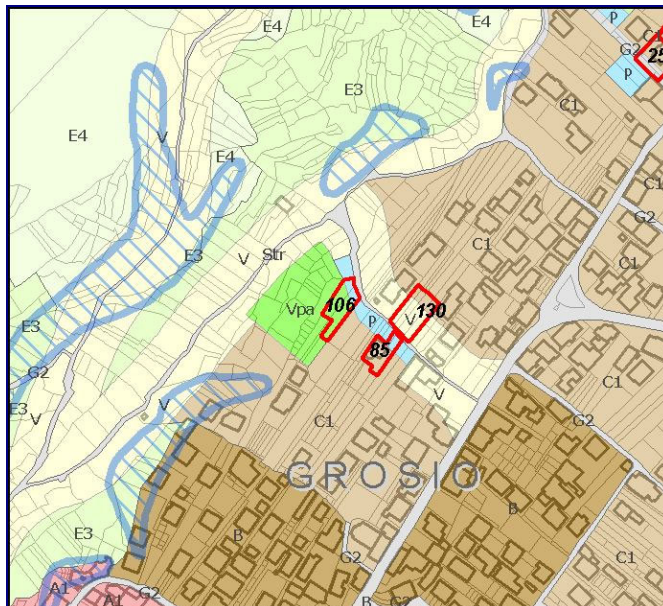
Fg. 60 1009 710

Richiedenti: Sig. Mosconi Marino

Sintesi richiesta: Il sig. Mosconi Marino proprietario dei mappali . 710 e 1009 del fg. N. 60 attualmente ricadenti dal PRG vigente in zona VPA e P CHIEDE che vengano inseriti in zona edificabile C1.

Rif. fotografico dell'ambito della richiesta

Stralcio azionamento vigente - scala 1:5000



Criteria punteggi: 1 = bassa problematicità - 10 problematicità molto elevata

- 1. Classe georischio: 6,7
- 2. SIBA 0,0
- 3. PTCP 0,0
- 4. Vincoli sovraordinati: 2,0

VALORE PONDERALE TOTALE: 3,07

Altre intersezioni significative con parti

del territorio consolidato	mq	291	61%
dei nuclei di antica formazione	mq	0	0%
dei PA già nel PRG vigente	mq	0	0%
di standard già nel PRG Vigente	mq	475	100%

eventuali altre richieste riguardanti il medesimo ambito territoriale:

Già accolta

Conclusioni



COMUNE DI GROSIO (SO)

PIANO DI GOVERNO DEL TERRITORIO

Istruttoria ed esame delle richieste dei cittadini

Data protocollo: 06/06/2003 N° prot. 6061 Località: Centro

N° richiesta
106
Area interessata mq
475,31

Intersezioni con gli ambiti individuati dal Sistema Informativo Beni Ambientali (SIBA)

Superficie interessata dalla richiesta mq	475	pa - Parchi Regionali e Nazionali	0	<input type="text" value="0%"/>
plis - Parchi locali interesse sovracc.	0	rs - Riserve regionali e nazionali	0	<input type="text" value="0%"/>
sic - Siti di Importanza Comunitaria	0	zps - Zone di Protezione Speciale	0	<input type="text" value="0%"/>
aa_siba - Territ. sopra i 1600 m s.l.m.	0	ap_siba - Ambiti partic. interesse amb.	0	<input type="text" value="0%"/>
ba_siba - Bellezze d'insieme	0	bi_siba - Bellezze individue		<input type="checkbox"/>
gh_siba - Circhi glaciali	0	pan - Parchi Naturali	0	<input type="text" value="0%"/>
vfi - Vincolo di rispetto fluviale	0	vli - Vincolo di rispetto lacuale	0	<input type="text" value="0%"/>
beni_mos - Beni storico culturali	0	beni_PT - Beni immobili vincolati		<input type="checkbox"/>
mn_pl - Monumenti naturali areali	0	amb_paes - Ambiti paesistici	0	<input type="text" value="0%"/>

Intersezioni con gli ambiti più significativi individuati dal Piano Territoriale Comprensoriale (PTCP)

Superficie richiesta	475	P06_agricole	0	<input type="text" value="0%"/>
P07a_varchi	0	P07b_varchi_consigliati	0	<input type="text" value="0%"/>
P08_naturalità_fluviale	0	P09_terrazzamenti	0	<input type="text" value="0%"/>
P14_paesaggio_versante	0	P24_degradati	0	<input type="text" value="0%"/>
P25a_fascia_str_panor	0	P40_fascia_ferrovia	0	<input type="text" value="0%"/>

Intersezioni con le aree individuate sul vigente PRG

P - AREE DI PARCHEGGIO PUBBLICO	mq	98
V - ZONE A VINCOLO NON AEDIFICANDI	mq	98
Vpa - AREE A VERDE PUBBLICO ATTREZZATO	mq	377
V - ZONE A VINCOLO NON AEDIFICANDI	mq	377

Intersez. con aree georischio

Classe di fattibilità	3	475
-----------------------	----------	-----

Intersezione con le aree a valenza paesistica e ambientale

Intersezione con aree sottoposte a vincoli sovraordinati

Vincolo di Rispetto cimiteriale	0	<input type="text" value="0%"/>	Vincolo di rispetto ferroviario	0	<input type="text" value="0%"/>
Vincolo di rispetto elettrodotto (indicativo)	0	<input type="text" value="0%"/>	Vincolo idrogeologico	475	<input type="text" value="100%"/>
Vincolodi rispetto metanodotto (indicativo)	0	<input type="text" value="0%"/>	Vincolo di rispetto delle sorgenti	0	<input type="text" value="0%"/>
Vincolo di rispetto stradale	0	<input type="text" value="0%"/>	Vincolo di rispetto reticolo idrico minore	0	<input type="text" value="0%"/>
Vincolo di cava	0	<input type="text" value="0%"/>	Ambito prossimo a monumento vincolato	0	<input type="text" value="0%"/>



COMUNE DI GROSIO (SO)

PIANO DI GOVERNO DEL TERRITORIO

Istruttoria ed esame delle richieste dei cittadini

Data protocollo: 06/06/2003 N° prot. 6053 Località: Tiolo

N° richiesta
107
Area interessata mq
953,17

Tipo richiesta: 1 Inserimento edificabilità a destinazione residenziale

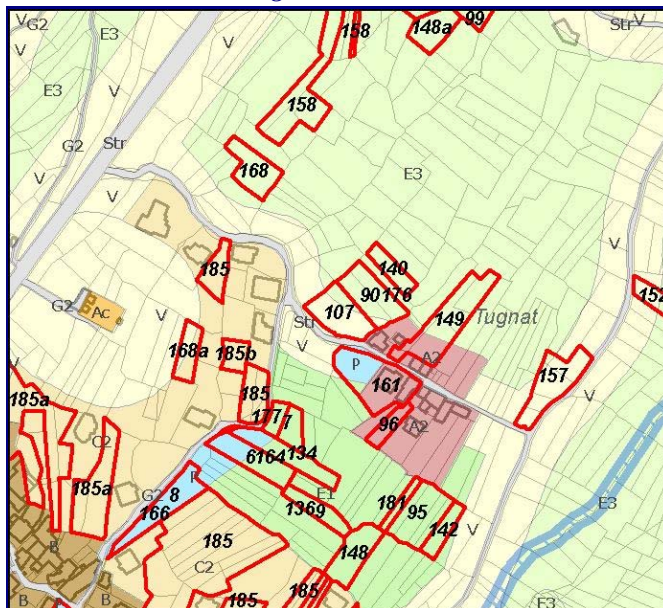
Fg. 54 390

Richiedenti: Sig. Della Bosca Italo Stefano

Sintesi richiesta: Il sig. Della Bosca Italo Stefano proprietario del mappale 390 del fg. N. 54 attualmente ricadenti dal PRG vigente in zona V CHIEDE che vengano inseriti in zona edificabile C2 in modo da poter realizzare un nuovo manufatto da destinare ad abitazione per i propri figli. In caso di accettazione della richiesta il signore sopra citato cedrebbe al comune un terreno di sua proprietà: mappale 59 del fg. 53.

Rif. fotografico dell'ambito della richiesta

Stralcio azionamento vigente - scala 1:5000



Criteria punteggi: 1 = bassa problematicità - 10 problematicità molto elevata

1. Classe georischio:		3,3
2. SIBA		0,0
3. PTCP		0,0
4. Vincoli sovraordinati:		7,0

VALORE PONDERALE TOTALE: 2,74

Altre intersezioni significative con parti

del territorio consolidato	mq	0	0%
dei nuclei di antica formazione	mq	0	0%
dei PA già nel PRG vigente	mq	0	0%
di standard già nel PRG Vigente	mq	0	0%

eventuali altre richieste riguardanti il medesimo ambito territoriale:

Già accolta

Conclusioni



COMUNE DI GROSIO (SO)

PIANO DI GOVERNO DEL TERRITORIO

Istruttoria ed esame delle richieste dei cittadini

Data protocollo: 06/06/2003 N° prot. 6053 Località: Tiolo

N° richiesta
107
Area interessata mq
953,17

Intersezioni con gli ambiti individuati dal Sistema Informativo Beni Ambientali (SIBA)

Superficie interessata dalla richiesta mq	953	pa - Parchi Regionali e Nazionali	0	<input type="text" value="0%"/>
plis - Parchi locali interesse sovracc.	0	rs - Riserve regionali e nazionali	0	<input type="text" value="0%"/>
sic - Siti di Importanza Comunitaria	0	zps - Zone di Protezione Speciale	0	<input type="text" value="0%"/>
aa_siba - Territ. sopra i 1600 m s.l.m.	0	ap_siba - Ambiti partic. interesse amb.	0	<input type="text" value="0%"/>
ba_siba - Bellezze d'insieme	0	bi_siba - Bellezze individue		<input type="checkbox"/>
gh_siba - Circhi glaciali	0	pan - Parchi Naturali	0	<input type="text" value="0%"/>
vfi - Vincolo di rispetto fluviale	0	vli - Vincolo di rispetto lacuale	0	<input type="text" value="0%"/>
beni_mos - Beni storico culturali	0	beni_PT - Beni immobili vincolati		<input type="checkbox"/>
mn_pl - Monumenti naturali areali	0	amb_paes - Ambiti paesistici	0	<input type="text" value="0%"/>

Intersezioni con gli ambiti più significativi individuati dal Piano Territoriale Comprensoriale (PTCP)

Superficie richiesta	953	P06_agricole	0	<input type="text" value="0%"/>
P07a_varchi	0	P07b_varchi_consigliati	0	<input type="text" value="0%"/>
P08_naturalità_fluviale	0	P09_terrazzamenti	0	<input type="text" value="0%"/>
P14_paesaggio_versante	0	P24_degradati	0	<input type="text" value="0%"/>
P25a_fascia_str_panor	0	P40_fascia_ferrovia	0	<input type="text" value="0%"/>

Intersezioni con le aree individuate sul vigente PRG

A2 - NUCLEI ISOLATI DI VALORE AMBIENTALE	mq	10
AREE DESTINATE ALLA MOBILITA'	mq	0
V - ZONE A VINCOLO NON AEDIFICANDI	mq	748
E3 - ZONE A VINCOLO SPECIALE	mq	194

Intersez. con aree georischio

Classe di fattibilità	2	953
-----------------------	----------	-----

Intersezione con le aree a valenza paesistica e ambientale

Valutazione paesistica Classe	4	Sensibilità elevata	mq	1.376	<input type="text" value="100%"/>
-------------------------------	----------	---------------------	----	-------	-----------------------------------

Intersezione con aree sottoposte a vincoli sovraordinati

Vincolo di Rispetto cimiteriale	0	<input type="text" value="0%"/>	Vincolo di rispetto ferroviario	0	<input type="text" value="0%"/>
Vincolo di rispetto elettrodotto (indicativo)	0	<input type="text" value="0%"/>	Vincolo idrogeologico	953	<input type="text" value="100%"/>
Vincolodi rispetto metanodotto (indicativo)	0	<input type="text" value="0%"/>	Vincolo di rispetto delle sorgenti	0	<input type="text" value="0%"/>
Vincolo di rispetto stradale	806	<input type="text" value="85%"/>	Vincolo di rispetto reticolo idrico minore	0	<input type="text" value="0%"/>
Vincolo di cava	0	<input type="text" value="0%"/>	Ambito prossimo a monumento vincolato	0	<input type="text" value="0%"/>



COMUNE DI GROSIO (SO)

PIANO DI GOVERNO DEL TERRITORIO

Istruttoria ed esame delle richieste dei cittadini

Data protocollo: 06/06/2003 N° prot. 6051 Località: Vernuga

N° richiesta
108
Area interessata mq
1.740,66

Tipo richiesta: 1 Inserimento edificabilità a destinazione residenziale

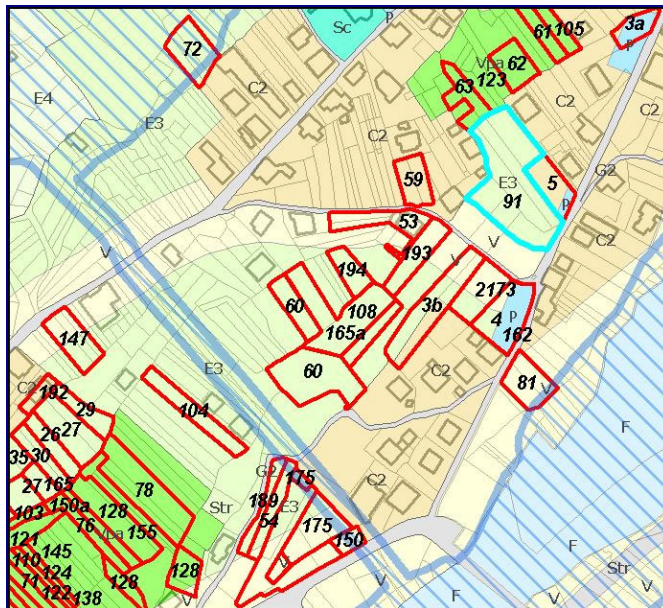
Fg. 63 112 584 66

Richiedenti: Sig.ra Pini Margherita Giuseppina

Sintesi richiesta: La sig.ra Pini Margherita Giuseppina proprietaria dei mappali n. 66-112-54 del foglio n. 63 attualmente ricadente da PRG vigente in zona E3 CHIEDE che vengano inseriti in zona edificabile C2.

Rif. fotografico dell'ambito della richiesta

Stralcio azionamento vigente - scala 1:5000



Criteri punteggio: 1 = bassa problematicità - 10 problematicità molto elevata

- 1. Classe georischio: 3,3
- 2. SIBA 0,0
- 3. PTCP 0,0
- 4. Vincoli sovraordinati: 2,0

Altre intersezioni significative con parti

del territorio consolidato	mq	0	0%
dei nuclei di antica formazione	mq	0	0%
dei PA già nel PRG vigente	mq	0	0%
di standard già nel PRG Vigente	mq	0	0%

VALORE PONDERALE TOTALE: 1,73

eventuali altre richieste riguardanti il medesimo ambito territoriale:

165a del 29/09/2006	Inserimento edificabilità a destinazione residenziale	sovrapp. mq	1.739
194 del 01/03/2007	Inserimento edificabilità a destinazione residenziale	sovrapp. mq	0

Già accolta

Conclusioni



COMUNE DI GROSIO (SO)

PIANO DI GOVERNO DEL TERRITORIO

Istruttoria ed esame delle richieste dei cittadini

Data protocollo: 06/06/2003 N° prot. 6051 Località: Vernuga

N° richiesta
108
Area interessata mq
1.740,66

Intersezioni con gli ambiti individuati dal Sistema Informativo Beni Ambientali (SIBA)

Superficie interessata dalla richiesta mq		1.741			
pa - Parchi Regionali e Nazionali	0	<input type="text" value="0%"/>	rs - Riserve regionali e nazionali	0	<input type="text" value="0%"/>
plis - Parchi locali interesse sovracc.	0	<input type="text" value="0%"/>	zps - Zone di Protezione Speciale	0	<input type="text" value="0%"/>
sic - Siti di Importanza Comunitaria	0	<input type="text" value="0%"/>	ap_siba - Ambiti partic. interesse amb.	0	<input type="text" value="0%"/>
aa_siba - Territ. sopra i 1600 m s.l.m.	0	<input type="text" value="0%"/>	bi_siba - Bellezze individue		<input type="checkbox"/>
ba_siba - Bellezze d'insieme	0	<input type="text" value="0%"/>	pan - Parchi Naturali	0	<input type="text" value="0%"/>
gh_siba - Circhi glaciali	0	<input type="text" value="0%"/>	vli - Vincolo di rispetto lacuale	0	<input type="text" value="0%"/>
vfi - Vincolo di rispetto fluviale	0	<input type="text" value="0%"/>	beni_PT - Beni immobili vincolati		<input type="checkbox"/>
beni_mos - Beni storico culturali	0	<input type="text" value="0%"/>	amb_paes - Ambiti paesistici	0	<input type="text" value="0%"/>
mn_pl - Monumenti naturali areali	0	<input type="text" value="0%"/>			

Intersezioni con gli ambiti più significativi individuati dal Piano Territoriale Comprensoriale (PTCP)

Superficie richiesta	1.741	P06_agricole	0	<input type="text" value="0%"/>	
P07a_varchi	0	<input type="text" value="0%"/>	P07b_varchi_consigliati	0	<input type="text" value="0%"/>
P08_naturalità_fluviale	0	<input type="text" value="0%"/>	P09_terrazzamenti	0	<input type="text" value="0%"/>
P14_paesaggio_versante	0	<input type="text" value="0%"/>	P24_degradati	0	<input type="text" value="0%"/>
P25a_fascia_str_panor	0	<input type="text" value="0%"/>	P40_fascia_ferrovia	0	<input type="text" value="0%"/>

Intersezioni con le aree individuate sul vigente PRG

E3 - ZONE A VINCOLO SPECIALE	mq	1
AREE DESTINATE ALLA MOBILITA'	mq	1
E3 - ZONE A VINCOLO SPECIALE	mq	1
V - ZONE A VINCOLO NON AEDIFICANDI	mq	1
AREE DESTINATE ALLA MOBILITA'	mq	1
E3 - ZONE A VINCOLO SPECIALE	mq	1.739
V - ZONE A VINCOLO NON AEDIFICANDI	mq	1.739
AREE DESTINATE ALLA MOBILITA'	mq	1.739
E3 - ZONE A VINCOLO SPECIALE	mq	0
V - ZONE A VINCOLO NON AEDIFICANDI	mq	0
AREE DESTINATE ALLA MOBILITA'	mq	0

Intersez. con aree georischio

Classe di fattibilità	2	2
Classe di fattibilità	2	0
Classe di fattibilità	2	1.544
Classe di fattibilità	2	194
Classe di fattibilità	2	0

Intersezione con le aree a valenza paesistica e ambientale

Intersezione con aree sottoposte a vincoli sovraordinati

Vincolo di Rispetto cimiteriale	0	<input type="text" value="0%"/>	Vincolo di rispetto ferroviario	0	<input type="text" value="0%"/>
Vincolo di rispetto elettrodotto (indicativo)	0	<input type="text" value="0%"/>	Vincolo idrogeologico	1.739	<input type="text" value="100%"/>
Vincolodi rispetto metanodotto (indicativo)	0	<input type="text" value="0%"/>	Vincolo di rispetto delle sorgenti	0	<input type="text" value="0%"/>
Vincolo di rispetto stradale	0	<input type="text" value="0%"/>	Vincolo di rispetto reticolo idrico minore	0	<input type="text" value="0%"/>
Vincolo di cava	0	<input type="text" value="0%"/>	Ambito prossimo a monumento vincolato	0	<input type="text" value="0%"/>



COMUNE DI GROSIO (SO)

PIANO DI GOVERNO DEL TERRITORIO

Istruttoria ed esame delle richieste dei cittadini

Data protocollo: 27/05/2003 N° prot. 5640 Località: Via Martiri della Libertà

N° richiesta
109
Area interessata mq
698,77

Tipo richiesta: 1 Inserimento edificabilità a destinazione residenziale

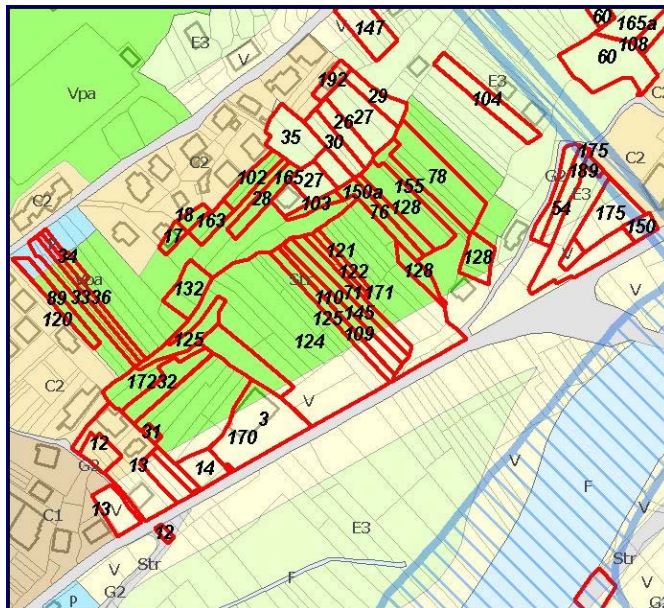
Fg. 63 220

Richiedenti: Sig.ra Antonioli Maria

Sintesi richiesta: La sig.ra Antonioli Maria proprietaria del mappale n.220 del foglio n. 63 attualmente ricadente da PRG vigente in zona VPA e V CHIEDE che venga inserito in zona edificabile C2.

Rif. fotografico dell'ambito della richiesta

Stralcio azionamento vigente - scala 1:5000



Criteria punteggi: 1 = bassa problematicità - 10 problematicità molto elevata

1. Classe georischio:		3,4
2. SIBA		3,7
3. PTCP		0,0
4. Vincoli sovraordinati:		0,8

Altre intersezioni significative con parti

del territorio consolidato	mq	0	0%
dei nuclei di antica formazione	mq	0	0%
dei PA già nel PRG vigente	mq	0	0%
di standard già nel PRG Vigente	mq	469	67%

VALORE PONDERALE TOTALE: 2,23

eventuali altre richieste riguardanti il medesimo ambito territoriale:

124 del 31/10/2006	Inserimento edificabilità a destinazione residenziale	sovrapp. mq	1
124 del 31/10/2006	Inserimento edificabilità a destinazione residenziale	sovrapp. mq	691
124 del 31/10/2006	Inserimento edificabilità a destinazione residenziale	sovrapp. mq	7
125 del 16/11/2006	Inserimento edificabilità a destinazione residenziale	sovrapp. mq	7
171 del 28/09/2006	Inserimento edificabilità a destinazione residenziale	sovrapp. mq	691

Già accolta

Conclusioni



COMUNE DI GROSIO (SO)

PIANO DI GOVERNO DEL TERRITORIO

Istruttoria ed esame delle richieste dei cittadini

Data protocollo: 27/05/2003

N° prot. 5640

5640

Località: Via Martiri della Libertà

N° richiesta

109

Area interessata mq

698,77

Intersezioni con gli ambiti individuati dal Sistema Informativo Beni Ambientali (SIBA)

<u>Superficie interessata dalla richiesta mq</u>		699			
plis - Parchi locali interesse sovracc.	0	<input type="text" value="0%"/>	pa - Parchi Regionali e Nazionali	0	<input type="text" value="0%"/>
sic - Siti di Importanza Comunitaria	0	<input type="text" value="0%"/>	rs - Riserve regionali e nazionali	0	<input type="text" value="0%"/>
aa_siba - Territ. sopra i 1600 m s.l.m.	0	<input type="text" value="0%"/>	zps - Zone di Protezione Speciale	0	<input type="text" value="0%"/>
ba_siba - Bellezze d'insieme	0	<input type="text" value="0%"/>	ap_siba - Ambiti partic. interesse amb.	0	<input type="text" value="0%"/>
gh_siba - Circhi glaciali	0	<input type="text" value="0%"/>	bi_siba - Bellezze individue		<input type="checkbox"/>
vfi - Vincolo di rispetto fluviale	319	<input type="text" value="46%"/>	pan - Parchi Naturali	0	<input type="text" value="0%"/>
beni_mos - Beni storico culturali	0	<input type="text" value="0%"/>	vli - Vincolo di rispetto lacuale	0	<input type="text" value="0%"/>
mn_pl - Monumenti naturali areali	0	<input type="text" value="0%"/>	beni_PT - Beni immobili vincolati		<input type="checkbox"/>
			amb_paes - Ambiti paesistici	0	<input type="text" value="0%"/>

Intersezioni con gli ambiti più significativi individuati dal Piano Territoriale Comprensoriale (PTCP)

Superficie richiesta	699		P06_agricole	0	<input type="text" value="0%"/>
P07a_varchi	0	<input type="text" value="0%"/>	P07b_varchi_consigliati	0	<input type="text" value="0%"/>
P08_naturalità_fluviale	0	<input type="text" value="0%"/>	P09_terrazzamenti	0	<input type="text" value="0%"/>
P14_paesaggio_versante	0	<input type="text" value="0%"/>	P24_degradati	0	<input type="text" value="0%"/>
P25a_fascia_str_panor	0	<input type="text" value="0%"/>	P40_fascia_ferrovia	0	<input type="text" value="0%"/>

Intersezioni con le aree individuate sul vigente PRG

V - ZONE A VINCOLO NON AEDIFICANDI	mq	1
AREE DESTINATE ALLA MOBILITA'	mq	1
V - ZONE A VINCOLO NON AEDIFICANDI	mq	2
AREE DESTINATE ALLA MOBILITA'	mq	2
Vpa - AREE A VERDE PUBBLICO ATTREZZATO	mq	5
AREE DESTINATE ALLA MOBILITA'	mq	5
V - ZONE A VINCOLO NON AEDIFICANDI	mq	227
AREE DESTINATE ALLA MOBILITA'	mq	227
Vpa - AREE A VERDE PUBBLICO ATTREZZATO	mq	464
AREE DESTINATE ALLA MOBILITA'	mq	464

Intersez. con aree georischio

Classe di fattibilità	2	1
Classe di fattibilità	2	7
Classe di fattibilità	3	0
Classe di fattibilità	2	685
Classe di fattibilità	3	6

Intersezione con le aree a valenza paesistica e ambientale

Intersezione con aree sottoposte a vincoli sovraordinati

Vincolo di Rispetto cimiteriale	0	<input type="text" value="0%"/>	Vincolo di rispetto ferroviario	0	<input type="text" value="0%"/>
Vincolo di rispetto elettrodotto (indicativo)	0	<input type="text" value="0%"/>	Vincolo idrogeologico	1	<input type="text" value="0%"/>
Vincolodi rispetto metanodotto (indicativo)	0	<input type="text" value="0%"/>	Vincolo di rispetto delle sorgenti	0	<input type="text" value="0%"/>
Vincolo di rispetto stradale	132	<input type="text" value="19%"/>	Vincolo di rispetto reticolo idrico minore	0	<input type="text" value="0%"/>
Vincolo di cava	0	<input type="text" value="0%"/>	Ambito prossimo a monumento vincolato	0	<input type="text" value="0%"/>



COMUNE DI GROSIO (SO)
PIANO DI GOVERNO DEL TERRITORIO
Istruttoria ed esame delle richieste dei cittadini

Data protocollo: 29/05/2003 N° prot. 5724 Località: Via Martiri della Libertà

N° richiesta	110
Area interessata mq	756,51

Tipo richiesta: 1 Inserimento edificabilità a destinazione residenziale

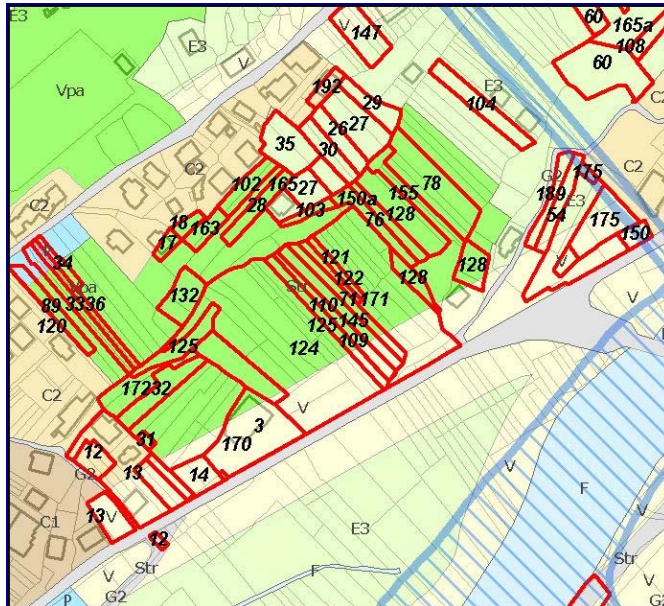
Fg. 63 221

Richiedenti: Sig. Riceputi Battista

Sintesi richiesta: Il sig. Riceputi Battista proprietario del mappale n.221 del foglio n. 63 attualmente ricadente da PRG vigente in zona VPA e V CHIEDE che venga inserito in zona edificabile C2.

Rif. fotografico dell'ambito della richiesta

Stralcio azionamento vigente - scala 1:5000



Criteria punteggi: 1 = bassa problematicità - 10 problematicità molto elevata

1. Classe georischio:		3,4
2. SIBA		3,0
3. PTCP		0,0
4. Vincoli sovraordinati:		2,4

Altre intersezioni significative con parti

del territorio consolidato	mq	0	0%
dei nuclei di antica formazione	mq	0	0%
dei PA già nel PRG vigente	mq	0	0%
di standard già nel PRG Vigente	mq	589	78%

VALORE PONDERALE TOTALE: 2,45

eventuali altre richieste riguardanti il medesimo ambito territoriale:

124 del 31/10/2006	Inserimento edificabilità a destinazione residenziale	sovrapp. mq	756
145 del 03/10/2006	Inserimento edificabilità a destinazione residenziale	sovrapp. mq	756
145 del 03/10/2006	Inserimento edificabilità a destinazione residenziale	sovrapp. mq	0

Già accolta

Conclusioni



COMUNE DI GROSIO (SO)

PIANO DI GOVERNO DEL TERRITORIO

Istruttoria ed esame delle richieste dei cittadini

Data protocollo: 29/05/2003 N° prot. 5724 Località: Via Martiri della Libertà

N° richiesta

110

Area interessata mq

756,51

Intersezioni con gli ambiti individuati dal Sistema Informativo Beni Ambientali (SIBA)

<u>Superficie interessata dalla richiesta mq</u>		757			
plis - Parchi locali interesse sovracc.	0	0%	pa - Parchi Regionali e Nazionali	0	0%
sic - Siti di Importanza Comunitaria	0	0%	rs - Riserve regionali e nazionali	0	0%
aa_siba - Territ. sopra i 1600 m s.l.m.	0	0%	zps - Zone di Protezione Speciale	0	0%
ba_siba - Bellezze d'insieme	0	0%	ap_siba - Ambiti partic. interesse amb.	0	0%
gh_siba - Circhi glaciali	0	0%	bi_siba - Bellezze individue		<input type="checkbox"/>
vfi - Vincolo di rispetto fluviale	279	37%	pan - Parchi Naturali	0	0%
beni_mos - Beni storico culturali	0	0%	vli - Vincolo di rispetto lacuale	0	0%
mn_pl - Monumenti naturali areali	0	0%	beni_PT - Beni immobili vincolati		<input type="checkbox"/>
			amb_paes - Ambiti paesistici	0	0%

Intersezioni con gli ambiti più significativi individuati dal Piano Territoriale Comprensoriale (PTCP)

Superficie richiesta	757	P06_agricole	0	0%	
P07a_varchi	0	0%	P07b_varchi_consigliati	0	0%
P08_naturalità_fluviale	0	0%	P09_terrazzamenti	0	0%
P14_paesaggio_versante	0	0%	P24_degradati	0	0%
P25a_fascia_str_panor	0	0%	P40_fascia_ferrovia	0	0%

Intersezioni con le aree individuate sul vigente PRG

Vpa - AREE A VERDE PUBBLICO ATTREZZATO	mq	0
AREE DESTINATE ALLA MOBILITA'	mq	0
V - ZONE A VINCOLO NON AEDIFICANDI	mq	167
AREE DESTINATE ALLA MOBILITA'	mq	167
Vpa - AREE A VERDE PUBBLICO ATTREZZATO	mq	589
AREE DESTINATE ALLA MOBILITA'	mq	589

Intersez. con aree georischio

Classe di fattibilità	3	0
Classe di fattibilità	2	736
Classe di fattibilità	3	20

Intersezione con le aree a valenza paesistica e ambientale

Intersezione con aree sottoposte a vincoli sovraordinati

Vincolo di Rispetto cimiteriale	0	0%	Vincolo di rispetto ferroviario	0	0%
Vincolo di rispetto elettrodotto (indicativo)	0	0%	Vincolo idrogeologico	756	100%
Vincolodi rispetto metanodotto (indicativo)	0	0%	Vincolo di rispetto delle sorgenti	0	0%
Vincolo di rispetto stradale	85	11%	Vincolo di rispetto reticolo idrico minore	0	0%
Vincolo di cava	0	0%	Ambito prossimo a monumento vincolato	0	0%



COMUNE DI GROSIO (SO)

PIANO DI GOVERNO DEL TERRITORIO

Istruttoria ed esame delle richieste dei cittadini

Data protocollo: 27/05/2003 N° prot. 5634 Località: Giroldo

N° richiesta
111
Area interessata mq
900,92

Tipo richiesta: 1 Inserimento edificabilità a destinazione residenziale

Fg. 59 257 772b

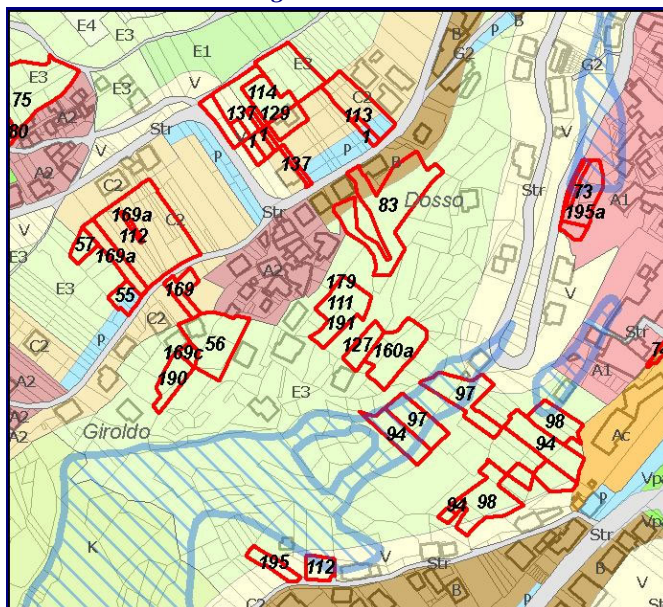
Richiedenti: Sig.ra Strambini Ida

Sintesi richiesta: La sig.. Strambini Ida proprietaria dei mappali n.257-772 del foglio n.59 attualmente ricadente da PRG vigente in zona E3 CHIEDE di ampliare la zona agricola in località Dosso rendendo quindi edificabile i terreni di cui all'oggetto.

Rif. fotografico dell'ambito della richiesta



Stralcio azionamento vigente - scala 1:5000



Criteria punteggiato: 1 = bassa problematicità - 10 problematicità molto elevata

- 1. Classe georischio: 4,1
- 2. SIBA 0,0
- 3. PTCP 2,0
- 4. Vincoli sovraordinati: 2,0

VALORE PONDERALE TOTALE: 2,82

Altre intersezioni significative con parti

del territorio consolidato	mq	0	0%
dei nuclei di antica formazione	mq	0	0%
dei PA già nel PRG vigente	mq	0	0%
di standard già nel PRG Vigente	mq	0	0%

eventuali altre richieste riguardanti il medesimo ambito territoriale:

179 del 22/09/2006	Inserimento edificabilità a destinazione residenziale	sovrap. mq	901
191 del	Inserimento edificabilità a destinazione residenziale	sovrap. mq	901

Già accolta

Conclusioni



COMUNE DI GROSIO (SO)

PIANO DI GOVERNO DEL TERRITORIO

Istruttoria ed esame delle richieste dei cittadini

Data protocollo: 27/05/2003 N° prot. 5634 Località: Giroldo

N° richiesta
111
Area interessata mq
900,92

Intersezioni con gli ambiti individuati dal Sistema Informativo Beni Ambientali (SIBA)

Superficie interessata dalla richiesta mq		901			
plis - Parchi locali interesse sovracc.	0	0%	pa - Parchi Regionali e Nazionali	0	0%
sic - Siti di Importanza Comunitaria	0	0%	rs - Riserve regionali e nazionali	0	0%
aa_siba - Territ. sopra i 1600 m s.l.m.	0	0%	zps - Zone di Protezione Speciale	0	0%
ba_siba - Bellezze d'insieme	0	0%	ap_siba - Ambiti partic. interesse amb.	0	0%
gh_siba - Circhi glaciali	0	0%	bi_siba - Bellezze individue		<input type="checkbox"/>
vfi - Vincolo di rispetto fluviale	0	0%	pan - Parchi Naturali	0	0%
beni_mos - Beni storico culturali	0	0%	vli - Vincolo di rispetto lacuale	0	0%
mn_pl - Monumenti naturali areali	0	0%	beni_PT - Beni immobili vincolati		<input type="checkbox"/>
			amb_paes - Ambiti paesistici	0	0%

Intersezioni con gli ambiti più significativi individuati dal Piano Territoriale Comprensoriale (PTCP)

Superficie richiesta	901		P06_agricole	0	0%
P07a_varchi	0	0%	P07b_varchi_consigliati	0	0%
P08_naturalità_fluviale	0	0%	P09_terrazzamenti	0	0%
P14_paesaggio_versante	901	100%	P24_degradati	0	0%
P25a_fascia_str_panor	0	0%	P40_fascia_ferrovia	0	0%

Intersezioni con le aree individuate sul vigente PRG

Intersez. con aree georischio

V - ZONE A VINCOLO NON AEDIFICANDI	mq	901	Classe di fattibilità 2	705
E3 - ZONE A VINCOLO SPECIALE	mq	901	Classe di fattibilità 3	196

Intersezione con le aree a valenza paesistica e ambientale

Intersezione con aree sottoposte a vincoli sovraordinati

Vincolo di Rispetto cimiteriale	0	0%	Vincolo di rispetto ferroviario	0	0%
Vincolo di rispetto elettrodotto (indicativo)	0	0%	Vincolo idrogeologico	901	100%
Vincolodi rispetto metanodotto (indicativo)	0	0%	Vincolo di rispetto delle sorgenti	0	0%
Vincolo di rispetto stradale	0	0%	Vincolo di rispetto reticolo idrico minore	0	0%
Vincolo di cava	0	0%	Ambito prossimo a monumento vincolato	0	0%



COMUNE DI GROSIO (SO)

PIANO DI GOVERNO DEL TERRITORIO

Istruttoria ed esame delle richieste dei cittadini

Data protocollo: 28/01/2004 N° prot.

Località: Ravoledo

N° richiesta
112
Area interessata mq
3.286,13

Tipo richiesta: 5 Riduzione edificabilità prevista dal vigente PRG

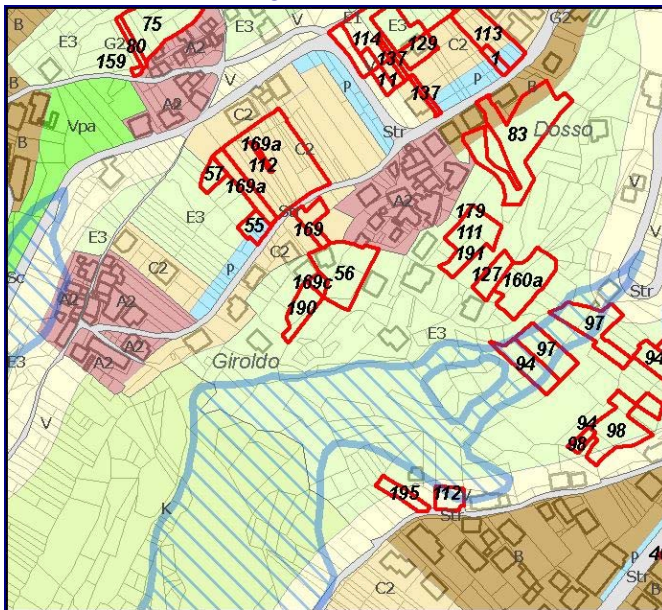
Fg. 59	207	209	210	211	212	213	214	215	218	219	491	492	56	5
	565	584	642	643	657	66	67							

Richiedenti: Sig. Vari Consiglieri

Sintesi richiesta: PL Ravoledo sud: stralciare dal PL tutta la parte a sud del mappale 220 del foglio 59 (escluso) e ricondurlo a zona agricola; disporre i parcheggi lungo la strada vicinale del castello.

Rif. fotografico dell'ambito della richiesta

Stralcio azionamento vigente - scala 1:5000



Criteria punteggio: 1 = bassa problematicità - 10 problematicità molto elevata

1. Classe georischio:		4,2
2. SIBA		0,0
3. PTCP		0,3
4. Vincoli sovraordinati:		0,3

Altre intersezioni significative con parti

del territorio consolidato	mq	0	0%
dei nuclei di antica formazione	mq	0	0%
dei PA già nel PRG vigente	mq	0	0%
di standard già nel PRG Vigente	mq	0	0%

VALORE PONDERALE TOTALE: 1,86

eventuali altre richieste riguardanti il medesimo ambito territoriale:

169a del 29/09/2006	Riduzione edificabilità prevista dal vigente PRG	sovra. mq	501
---------------------	--	-----------	-----

Già accolta

Conclusioni



COMUNE DI GROSIO (SO)

PIANO DI GOVERNO DEL TERRITORIO

Istruttoria ed esame delle richieste dei cittadini

Data protocollo: 28/01/2004 N° prot.

Località: Ravoledo

N° richiesta
112
Area interessata mq
3.286,13

Intersezioni con gli ambiti individuati dal Sistema Informativo Beni Ambientali (SIBA)

Superficie interessata dalla richiesta mq	3.286	pa - Parchi Regionali e Nazionali	0	<input type="text" value="0%"/>
plis - Parchi locali interesse sovracc.	0	rs - Riserve regionali e nazionali	0	<input type="text" value="0%"/>
sic - Siti di Importanza Comunitaria	0	zps - Zone di Protezione Speciale	0	<input type="text" value="0%"/>
aa_siba - Territ. sopra i 1600 m s.l.m.	0	ap_siba - Ambiti partic. interesse amb.	0	<input type="text" value="0%"/>
ba_siba - Bellezze d'insieme	0	bi_siba - Bellezze individue		<input type="checkbox"/>
gh_siba - Circhi glaciali	0	pan - Parchi Naturali	0	<input type="text" value="0%"/>
vfi - Vincolo di rispetto fluviale	0	vli - Vincolo di rispetto lacuale	0	<input type="text" value="0%"/>
beni_mos - Beni storico culturali	0	beni_PT - Beni immobili vincolati		<input type="checkbox"/>
mn_pl - Monumenti naturali areali	0	amb_paes - Ambiti paesistici	0	<input type="text" value="0%"/>

Intersezioni con gli ambiti più significativi individuati dal Piano Territoriale Comprensoriale (PTCP)

Superficie richiesta	3.286	P06_agricole	0	<input type="text" value="0%"/>
P07a_varchi	0	P07b_varchi_consigliati	0	<input type="text" value="0%"/>
P08_naturalità_fluviale	0	P09_terrazzamenti	0	<input type="text" value="0%"/>
P14_paesaggio_versante	501	P24_degradati	0	<input type="text" value="0%"/>
P25a_fascia_str_panor	0	P40_fascia_ferrovia	0	<input type="text" value="0%"/>

Intersezioni con le aree individuate sul vigente PRG

V - ZONE A VINCOLO NON AEDIFICANDI	mq	276
C2 - ZONE RESIDENZIALI DI ESPANSIONE	mq	6
V - ZONE A VINCOLO NON AEDIFICANDI	mq	6
C2 - ZONE RESIDENZIALI DI ESPANSIONE	mq	2.503
V - ZONE A VINCOLO NON AEDIFICANDI	mq	2.503
C2 - ZONE RESIDENZIALI DI ESPANSIONE	mq	1
V - ZONE A VINCOLO NON AEDIFICANDI	mq	1
C2 - ZONE RESIDENZIALI DI ESPANSIONE	mq	500
V - ZONE A VINCOLO NON AEDIFICANDI	mq	500

Intersez. con aree georischio

Classe di fattibilità	2	2.057
Classe di fattibilità	3	452
Classe di fattibilità	3	199
Classe di fattibilità	4	78
Classe di fattibilità	2	469
Classe di fattibilità	3	31

Intersezione con le aree a valenza paesistica e ambientale

Intersezione con aree sottoposte a vincoli sovraordinati

Vincolo di Rispetto cimiteriale	0	<input type="text" value="0%"/>	Vincolo di rispetto ferroviario	0	<input type="text" value="0%"/>
Vincolo di rispetto elettrodotto (indicativo)	0	<input type="text" value="0%"/>	Vincolo idrogeologico	501	<input type="text" value="15%"/>
Vincolodi rispetto metanodotto (indicativo)	0	<input type="text" value="0%"/>	Vincolo di rispetto delle sorgenti	0	<input type="text" value="0%"/>
Vincolo di rispetto stradale	0	<input type="text" value="0%"/>	Vincolo di rispetto reticolo idrico minore	0	<input type="text" value="0%"/>
Vincolo di cava	0	<input type="text" value="0%"/>	Ambito prossimo a monumento vincolato	0	<input type="text" value="0%"/>



COMUNE DI GROSIO (SO)

PIANO DI GOVERNO DEL TERRITORIO

Istruttoria ed esame delle richieste dei cittadini

Data protocollo: 28/01/2004 N° prot.

Località: Dosso

N° richiesta
113
Area interessata mq
849,81

Tipo richiesta: 5 Riduzione edificabilità prevista dal vigente PRG

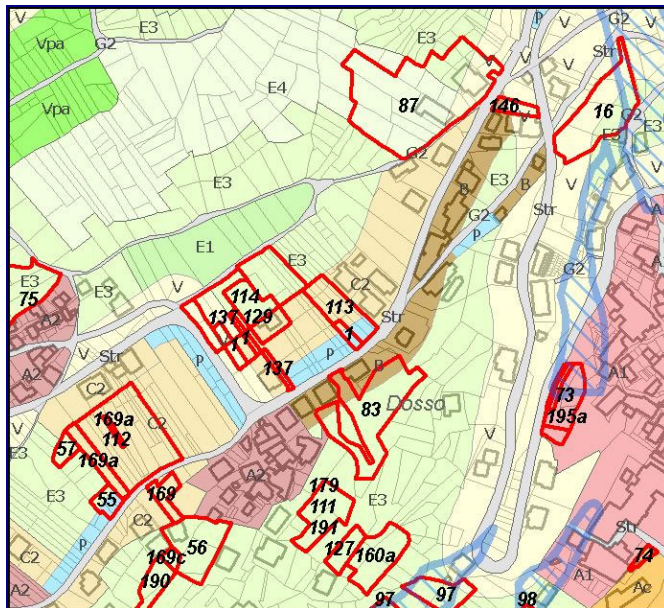
Fg. 59 664 665 666 667 669 670 671 672 752 753 92

Richiedenti: Sig. Vari Consiglieri

Sintesi richiesta: PL Ravoledo nord: stralciare dal PL i mappali 671, 672, 752, 753, 670, 92, 664, 665, 666 che risultano residuali dopo una variante di 23 in attuazione della restante porzione di PL

Rif. fotografico dell'ambito della richiesta

Stralcio azionamento vigente - scala 1:5000



Criteria punteggi: 1 = bassa problematicità - 10 problematicità molto elevata

- 1. Classe georischio: 3,3
- 2. SIBA 0,0
- 3. PTCP 2,0
- 4. Vincoli sovraordinati: 2,0

Altre intersezioni significative con parti

del territorio consolidato	mq	771	91%
dei nuclei di antica formazione	mq	0	0%
dei PA già nel PRG vigente	mq	0	0%
di standard già nel PRG Vigente	mq	199	23%

VALORE PONDERALE TOTALE: 2,53

eventuali altre richieste riguardanti il medesimo ambito territoriale:

Già accolta

Conclusioni



COMUNE DI GROSIO (SO)

PIANO DI GOVERNO DEL TERRITORIO

Istruttoria ed esame delle richieste dei cittadini

Data protocollo: 28/01/2004 N° prot.

Località: Dosso

N° richiesta

113

Area interessata mq

849,81

Intersezioni con gli ambiti individuati dal Sistema Informativo Beni Ambientali (SIBA)

<u>Superficie interessata dalla richiesta mq</u>		850			
pa - Parchi Regionali e Nazionali	0	<input type="text" value="0%"/>	rs - Riserve regionali e nazionali	0	<input type="text" value="0%"/>
plis - Parchi locali interesse sovracc.	0	<input type="text" value="0%"/>	zps - Zone di Protezione Speciale	0	<input type="text" value="0%"/>
sic - Siti di Importanza Comunitaria	0	<input type="text" value="0%"/>	ap_siba - Ambiti partic. interesse amb.	0	<input type="text" value="0%"/>
aa_siba - Territ. sopra i 1600 m s.l.m.	0	<input type="text" value="0%"/>	bi_siba - Bellezze individue		<input type="checkbox"/>
ba_siba - Bellezze d'insieme	0	<input type="text" value="0%"/>	pan - Parchi Naturali	0	<input type="text" value="0%"/>
gh_siba - Circhi glaciali	0	<input type="text" value="0%"/>	vli - Vincolo di rispetto lacuale	0	<input type="text" value="0%"/>
vfi - Vincolo di rispetto fluviale	0	<input type="text" value="0%"/>	beni_PT - Beni immobili vincolati		<input type="checkbox"/>
beni_mos - Beni storico culturali	0	<input type="text" value="0%"/>	amb_paes - Ambiti paesistici	0	<input type="text" value="0%"/>
mn_pl - Monumenti naturali areali	0	<input type="text" value="0%"/>			

Intersezioni con gli ambiti più significativi individuati dal Piano Territoriale Comprensoriale (PTCP)

Superficie richiesta	850		P06_agricole	0	<input type="text" value="0%"/>
P07a_varchi	0	<input type="text" value="0%"/>	P07b_varchi_consigliati	0	<input type="text" value="0%"/>
P08_naturalità_fluviale	0	<input type="text" value="0%"/>	P09_terrazzamenti	0	<input type="text" value="0%"/>
P14_paesaggio_versante	850	<input type="text" value="100%"/>	P24_degradati	0	<input type="text" value="0%"/>
P25a_fascia_str_panor	0	<input type="text" value="0%"/>	P40_fascia_ferrovia	0	<input type="text" value="0%"/>

Intersezioni con le aree individuate sul vigente PRG

Intersez. con aree georischio

P - AREE DI PARCHEGGIO PUBBLICO	mq	199
V - ZONE A VINCOLO NON AEDIFICANDI	mq	199
C2 - ZONE RESIDENZIALI DI ESPANSIONE	mq	651
V - ZONE A VINCOLO NON AEDIFICANDI	mq	651

Classe di fattibilità **2** 850

Intersezione con le aree a valenza paesistica e ambientale

Intersezione con aree sottoposte a vincoli sovraordinati

Vincolo di Rispetto cimiteriale	0	<input type="text" value="0%"/>	Vincolo di rispetto ferroviario	0	<input type="text" value="0%"/>
Vincolo di rispetto elettrodotto (indicativo)	0	<input type="text" value="0%"/>	Vincolo idrogeologico	850	<input type="text" value="100%"/>
Vincolodi rispetto metanodotto (indicativo)	0	<input type="text" value="0%"/>	Vincolo di rispetto delle sorgenti	0	<input type="text" value="0%"/>
Vincolo di rispetto stradale	0	<input type="text" value="0%"/>	Vincolo di rispetto reticolo idrico minore	0	<input type="text" value="0%"/>
Vincolo di cava	0	<input type="text" value="0%"/>	Ambito prossimo a monumento vincolato	0	<input type="text" value="0%"/>



COMUNE DI GROSIO (SO)

PIANO DI GOVERNO DEL TERRITORIO

Istruttoria ed esame delle richieste dei cittadini

Data protocollo: 28/01/2004 N° prot.

Località: San Giacomo

N° richiesta
114
Area interessata mq
2.671,69

Tipo richiesta: 1 Inserimento edificabilità a destinazione residenziale

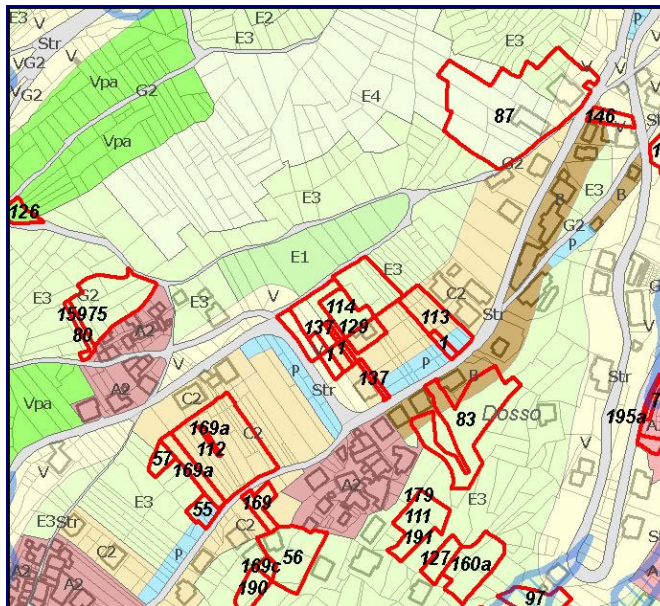
Fg. 59 658 667 668 85 88 89 90

Richiedenti: Sig. Vari Consiglieri

Sintesi richiesta: Inserimento di un PL a monte del PL nord di Ravoledo fino alla strada vicinale di Rovinaccio

Rif. fotografico dell'ambito della richiesta

Stralcio azionamento vigente - scala 1:5000



Criteria punteggi: 1 = bassa problematicità - 10 problematicità molto elevata

- 1. Classe georischio: 3,6
- 2. SIBA 0,0
- 3. PTCP 0,1
- 4. Vincoli sovraordinati: 1,0

VALORE PONDERALE TOTALE: 1,67

Altre intersezioni significative con parti

del territorio consolidato	mq	257	10%
dei nuclei di antica formazione	mq	0	0%
dei PA già nel PRG vigente	mq	0	0%
di standard già nel PRG Vigente	mq	0	0%

eventuali altre richieste riguardanti il medesimo ambito territoriale:

1 del 23/12/1999	Inserimento edificabilità a destinazione residenziale	sovrapp. mq	148
129 del 30/09/2006	Inserimento edificabilità a destinazione residenziale	sovrapp. mq	570
137 del 10/10/2006	Inserimento edificabilità a destinazione residenziale	sovrapp. mq	148
137 del 10/10/2006	Inserimento edificabilità a destinazione residenziale	sovrapp. mq	664

Già accolta

Conclusioni



COMUNE DI GROSIO (SO)

PIANO DI GOVERNO DEL TERRITORIO

Istruttoria ed esame delle richieste dei cittadini

Data protocollo: 28/01/2004 N° prot.

Località: San Giacomo

N° richiesta
114
Area interessata mq
2.671,69

Intersezioni con gli ambiti individuati dal Sistema Informativo Beni Ambientali (SIBA)

Superficie interessata dalla richiesta mq	2.672	pa - Parchi Regionali e Nazionali	0	<input type="text" value="0%"/>
plis - Parchi locali interesse sovracc.	0	rs - Riserve regionali e nazionali	0	<input type="text" value="0%"/>
sic - Siti di Importanza Comunitaria	0	zps - Zone di Protezione Speciale	0	<input type="text" value="0%"/>
aa_siba - Territ. sopra i 1600 m s.l.m.	0	ap_siba - Ambiti partic. interesse amb.	0	<input type="text" value="0%"/>
ba_siba - Bellezze d'insieme	0	bi_siba - Bellezze individue		<input type="checkbox"/>
gh_siba - Circhi glaciali	0	pan - Parchi Naturali	0	<input type="text" value="0%"/>
vfi - Vincolo di rispetto fluviale	0	vli - Vincolo di rispetto lacuale	0	<input type="text" value="0%"/>
beni_mos - Beni storico culturali	0	beni_PT - Beni immobili vincolati		<input type="checkbox"/>
mn_pl - Monumenti naturali areali	0	amb_paes - Ambiti paesistici	0	<input type="text" value="0%"/>

Intersezioni con gli ambiti più significativi individuati dal Piano Territoriale Comprensoriale (PTCP)

Superficie richiesta	2.672	P06_agricole	0	<input type="text" value="0%"/>
P07a_varchi	0	P07b_varchi_consigliati	0	<input type="text" value="0%"/>
P08_naturalità_fluviale	0	P09_terrazzamenti	0	<input type="text" value="0%"/>
P14_paesaggio_versante	148	P24_degradati	0	<input type="text" value="0%"/>
P25a_fascia_str_panor	0	P40_fascia_ferrovia	0	<input type="text" value="0%"/>

Intersezioni con le aree individuate sul vigente PRG

V - ZONE A VINCOLO NON AEDIFICANDI	mq	277
V - ZONE A VINCOLO NON AEDIFICANDI	mq	277
E3 - ZONE A VINCOLO SPECIALE	mq	1.011
V - ZONE A VINCOLO NON AEDIFICANDI	mq	1.011
C2 - ZONE RESIDENZIALI DI ESPANSIONE	mq	0
V - ZONE A VINCOLO NON AEDIFICANDI	mq	0
E3 - ZONE A VINCOLO SPECIALE	mq	570
V - ZONE A VINCOLO NON AEDIFICANDI	mq	570
C2 - ZONE RESIDENZIALI DI ESPANSIONE	mq	0
V - ZONE A VINCOLO NON AEDIFICANDI	mq	0
V - ZONE A VINCOLO NON AEDIFICANDI	mq	412
V - ZONE A VINCOLO NON AEDIFICANDI	mq	412
E3 - ZONE A VINCOLO SPECIALE	mq	252
V - ZONE A VINCOLO NON AEDIFICANDI	mq	252
V - ZONE A VINCOLO NON AEDIFICANDI	mq	100
V - ZONE A VINCOLO NON AEDIFICANDI	mq	100
E3 - ZONE A VINCOLO SPECIALE	mq	48
V - ZONE A VINCOLO NON AEDIFICANDI	mq	48
C2 - ZONE RESIDENZIALI DI ESPANSIONE	mq	0
V - ZONE A VINCOLO NON AEDIFICANDI	mq	0

Intersez. con aree georischio

Classe di fattibilità	2	1.192
Classe di fattibilità	3	97
Classe di fattibilità	2	570
Classe di fattibilità	2	553
Classe di fattibilità	3	111
Classe di fattibilità	2	148

Intersezione con le aree a valenza paesistica e ambientale

Intersezione con aree sottoposte a vincoli sovraordinati

Vincolo di Rispetto cimiteriale	0	<input type="text" value="0%"/>	Vincolo di rispetto ferroviario	0	<input type="text" value="0%"/>
Vincolo di rispetto elettrodotto (indicativo)	0	<input type="text" value="0%"/>	Vincolo idrogeologico	1.289	<input type="text" value="48%"/>
Vincolodi rispetto metanodotto (indicativo)	0	<input type="text" value="0%"/>	Vincolo di rispetto delle sorgenti	0	<input type="text" value="0%"/>



COMUNE DI GROSIO (SO)

PIANO DI GOVERNO DEL TERRITORIO

Istruttoria ed esame delle richieste dei cittadini

Data protocollo: 28/01/2004

N° prot.

Località: San Giacomo

N° richiesta

114

Area interessata mq

2.671,69

Vincolo di rispetto stradale

0

Vincolo di rispetto reticolo idrico minore

0

Vincolo di cava

0

Ambito prossimo a monumento vincolato

0



COMUNE DI GROSIO (SO)

PIANO DI GOVERNO DEL TERRITORIO

Istruttoria ed esame delle richieste dei cittadini

Data protocollo: 11/10/2006 N° prot. 10203 Località: Via Martiri della Libertà

N° richiesta
120
Area interessata mq
543,32

Tipo richiesta: 1 Inserimento edificabilità a destinazione residenziale

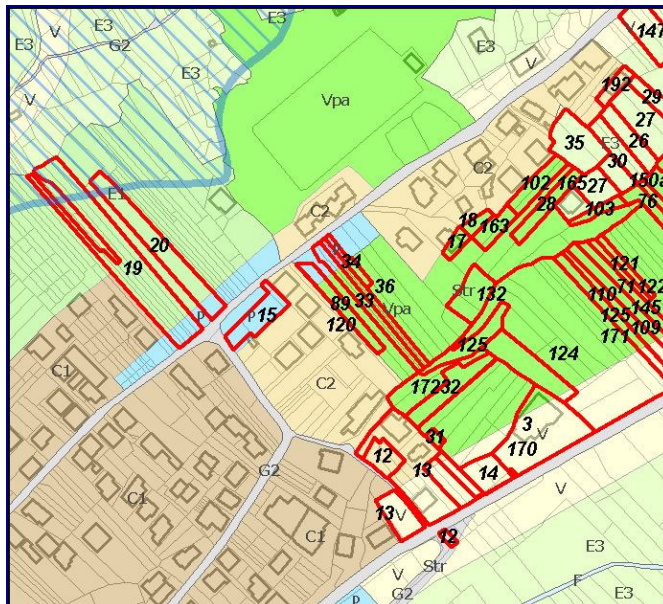
Fig. 63 199

Richiedenti: Sig.ra Cecini Maria

Sintesi richiesta: Chiede l'edificabilità per il proprio terreno

Rif. fotografico dell'ambito della richiesta

Stralcio azzonamento vigente - scala 1:5000



Criteria punteggi: 1 = bassa problematicità - 10 problematicità molto elevata

- 1. Classe georischio: 3,3
- 2. SIBA 0,0
- 3. PTCP 0,0
- 4. Vincoli sovraordinati: 6,0

VALORE PONDERALE TOTALE: 2,53

Altre intersezioni significative con parti

del territorio consolidato	mq	0	0%
dei nuclei di antica formazione	mq	0	0%
dei PA già nel PRG vigente	mq	0	0%
di standard già nel PRG Vigente	mq	543	100%

eventuali altre richieste riguardanti il medesimo ambito territoriale:

89 del 13/01/2001	Inserimento edificabilità a destinazione residenziale	sovrapp. mq	543
-------------------	---	-------------	-----

Già accolta

Conclusioni



COMUNE DI GROSIO (SO)

PIANO DI GOVERNO DEL TERRITORIO

Istruttoria ed esame delle richieste dei cittadini

Data protocollo: 11/10/2006

N° prot. 10203

Località: Via Martiri della Libert

Località: Via Martiri della Libert

N° richiesta

120

Area interessata mq

543,32

Intersezioni con gli ambiti individuati dal Sistema Informativo Beni Ambientali (SIBA)

<u>Superficie interessata dalla richiesta mq</u>		543			
plis - Parchi locali interesse sovracc.	0	<input type="text" value="0%"/>	pa - Parchi Regionali e Nazionali	0	<input type="text" value="0%"/>
sic - Siti di Importanza Comunitaria	0	<input type="text" value="0%"/>	rs - Riserve regionali e nazionali	0	<input type="text" value="0%"/>
aa_siba - Territ. sopra i 1600 m s.l.m.	0	<input type="text" value="0%"/>	zps - Zone di Protezione Speciale	0	<input type="text" value="0%"/>
ba_siba - Bellezze d'insieme	0	<input type="text" value="0%"/>	ap_siba - Ambiti partic. interesse amb.	0	<input type="text" value="0%"/>
gh_siba - Circhi glaciali	0	<input type="text" value="0%"/>	bi_siba - Bellezze individue		<input type="checkbox"/>
vfi - Vincolo di rispetto fluviale	0	<input type="text" value="0%"/>	pan - Parchi Naturali	0	<input type="text" value="0%"/>
beni_mos - Beni storico culturali	0	<input type="text" value="0%"/>	vli - Vincolo di rispetto lacuale	0	<input type="text" value="0%"/>
mn_pl - Monumenti naturali areali	0	<input type="text" value="0%"/>	beni_PT - Beni immobili vincolati		<input type="checkbox"/>
			amb_paes - Ambiti paesistici	0	<input type="text" value="0%"/>

Intersezioni con gli ambiti più significativi individuati dal Piano Territoriale Comprensoriale (PTCP)

Superficie richiesta	543		P06_agricole	0	<input type="text" value="0%"/>
P07a_varchi	0	<input type="text" value="0%"/>	P07b_varchi_consigliati	0	<input type="text" value="0%"/>
P08_naturalità_fluviale	0	<input type="text" value="0%"/>	P09_terrazzamenti	0	<input type="text" value="0%"/>
P14_paesaggio_versante	0	<input type="text" value="0%"/>	P24_degradati	0	<input type="text" value="0%"/>
P25a_fascia_str_panor	0	<input type="text" value="0%"/>	P40_fascia_ferrovia	0	<input type="text" value="0%"/>

Intersezioni con le aree individuate sul vigente PRG

P - AREE DI PARCHEGGIO PUBBLICO	mq	126
V - ZONE A VINCOLO NON AEDIFICANDI	mq	126
AREE DESTINATE ALLA MOBILITA'	mq	126
Vpa - AREE A VERDE PUBBLICO ATTREZZATO	mq	417
V - ZONE A VINCOLO NON AEDIFICANDI	mq	417
AREE DESTINATE ALLA MOBILITA'	mq	417

Intersez. con aree georischio

Classe di fattibilità	2	538
Classe di fattibilità	2	5

Intersezione con le aree a valenza paesistica e ambientale

Intersezione con aree sottoposte a vincoli sovraordinati

Vincolo di Rispetto cimiteriale	0	<input type="text" value="0%"/>	Vincolo di rispetto ferroviario	0	<input type="text" value="0%"/>
Vincolo di rispetto elettrodotto (indicativo)	0	<input type="text" value="0%"/>	Vincolo idrogeologico	543	<input type="text" value="100%"/>
Vincolodi rispetto metanodotto (indicativo)	0	<input type="text" value="0%"/>	Vincolo di rispetto delle sorgenti	0	<input type="text" value="0%"/>
Vincolo di rispetto stradale	543	<input type="text" value="100%"/>	Vincolo di rispetto reticolo idrico minore	0	<input type="text" value="0%"/>
Vincolo di cava	0	<input type="text" value="0%"/>	Ambito prossimo a monumento vincolato	0	<input type="text" value="0%"/>



COMUNE DI GROSIO (SO)
PIANO DI GOVERNO DEL TERRITORIO
Istruttoria ed esame delle richieste dei cittadini

Data protocollo: 13/10/2006 N° prot. 10282 Località: Via Martiri della Libertà

N° richiesta	121
Area interessata mq	240,13

Tipo richiesta: 1 Inserimento edificabilità a destinazione residenziale

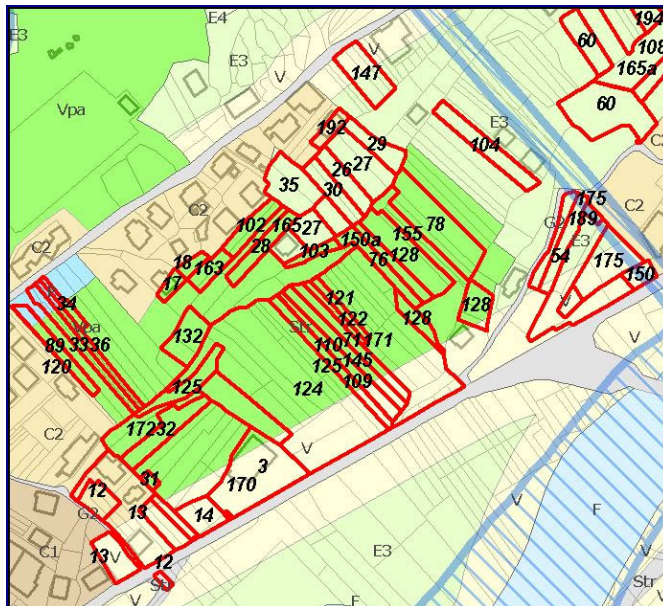
Fg. 63 120

Richiedenti: Sig. Caspani Vittorino

Sintesi richiesta: Chiede l'edificabilità per il proprio terreno

Rif. fotografico dell'ambito della richiesta

Stralcio azionamento vigente - scala 1:5000



Criteria punteggiati: 1 = bassa problematicità - 10 problematicità molto elevata

- 1. Classe georischio: 3,5
- 2. SIBA 0,0
- 3. PTCP 0,0
- 4. Vincoli sovraordinati: 2,0

VALORE PONDERALE TOTALE: 1,81

Altre intersezioni significative con parti

del territorio consolidato	mq	0	0%
dei nuclei di antica formazione	mq	0	0%
dei PA già nel PRG vigente	mq	0	0%
di standard già nel PRG Vigente	mq	240	100%

eventuali altre richieste riguardanti il medesimo ambito territoriale:

124 del 31/10/2006 Inserimento edificabilità a destinazione residenziale sovrapp. mq 240

Già accolta

Conclusioni



COMUNE DI GROSIO (SO)

PIANO DI GOVERNO DEL TERRITORIO

Istruttoria ed esame delle richieste dei cittadini

Data protocollo: 13/10/2006 N° prot. 10282 Località: Via Martiri della Libertà

N° richiesta

121

Area interessata mq

240,13

Intersezioni con gli ambiti individuati dal Sistema Informativo Beni Ambientali (SIBA)

<u>Superficie interessata dalla richiesta mq</u>		240			
plis - Parchi locali interesse sovracc.	0	<input type="text" value="0%"/>	pa - Parchi Regionali e Nazionali	0	<input type="text" value="0%"/>
sic - Siti di Importanza Comunitaria	0	<input type="text" value="0%"/>	rs - Riserve regionali e nazionali	0	<input type="text" value="0%"/>
aa_siba - Territ. sopra i 1600 m s.l.m.	0	<input type="text" value="0%"/>	zps - Zone di Protezione Speciale	0	<input type="text" value="0%"/>
ba_siba - Bellezze d'insieme	0	<input type="text" value="0%"/>	ap_siba - Ambiti partic. interesse amb.	0	<input type="text" value="0%"/>
gh_siba - Circhi glaciali	0	<input type="text" value="0%"/>	bi_siba - Bellezze individue		<input type="checkbox"/>
vfi - Vincolo di rispetto fluviale	0	<input type="text" value="0%"/>	pan - Parchi Naturali	0	<input type="text" value="0%"/>
beni_mos - Beni storico culturali	0	<input type="text" value="0%"/>	vli - Vincolo di rispetto lacuale	0	<input type="text" value="0%"/>
mn_pl - Monumenti naturali areali	0	<input type="text" value="0%"/>	beni_PT - Beni immobili vincolati		<input type="checkbox"/>
			amb_paes - Ambiti paesistici	0	<input type="text" value="0%"/>

Intersezioni con gli ambiti più significativi individuati dal Piano Territoriale Comprensoriale (PTCP)

Superficie richiesta	240		P06_agricole	0	<input type="text" value="0%"/>
P07a_varchi	0	<input type="text" value="0%"/>	P07b_varchi_consigliati	0	<input type="text" value="0%"/>
P08_naturalità_fluviale	0	<input type="text" value="0%"/>	P09_terrazzamenti	0	<input type="text" value="0%"/>
P14_paesaggio_versante	0	<input type="text" value="0%"/>	P24_degradati	0	<input type="text" value="0%"/>
P25a_fascia_str_panor	0	<input type="text" value="0%"/>	P40_fascia_ferrovia	0	<input type="text" value="0%"/>

Intersezioni con le aree individuate sul vigente PRG

Intersez. con aree georischio

Vpa - AREE A VERDE PUBBLICO ATTREZZATO	mq	0	Classe di fattibilità	3	0
AREE DESTINATE ALLA MOBILITA'	mq	0	Classe di fattibilità	2	228
Vpa - AREE A VERDE PUBBLICO ATTREZZATO	mq	240	Classe di fattibilità	3	12
AREE DESTINATE ALLA MOBILITA'	mq	240			

Intersezione con le aree a valenza paesistica e ambientale

Intersezione con aree sottoposte a vincoli sovraordinati

Vincolo di Rispetto cimiteriale	0	<input type="text" value="0%"/>	Vincolo di rispetto ferroviario	0	<input type="text" value="0%"/>
Vincolo di rispetto elettrodotto (indicativo)	0	<input type="text" value="0%"/>	Vincolo idrogeologico	240	<input type="text" value="100%"/>
Vincolodi rispetto metanodotto (indicativo)	0	<input type="text" value="0%"/>	Vincolo di rispetto delle sorgenti	0	<input type="text" value="0%"/>
Vincolo di rispetto stradale	1	<input type="text" value="0%"/>	Vincolo di rispetto reticolo idrico minore	0	<input type="text" value="0%"/>
Vincolo di cava	0	<input type="text" value="0%"/>	Ambito prossimo a monumento vincolato	0	<input type="text" value="0%"/>



COMUNE DI GROSIO (SO)
PIANO DI GOVERNO DEL TERRITORIO
Istruttoria ed esame delle richieste dei cittadini

Data protocollo: 16/10/2006 N° prot. 10361 Località: Via Martiri della Libertà

N° richiesta	122
Area interessata mq	666,88

Tipo richiesta: 1 Inserimento edificabilità a destinazione residenziale

Fg. 63 222

Richiedenti: Sig. Fazzini Gianluca

Sintesi richiesta: Chiede l'edificabilità del proprio terreno

Rif. fotografico dell'ambito della richiesta

Stralcio azionamento vigente - scala 1:5000



Criteri punteggio: 1 = bassa problematicità - 10 problematicità molto elevata

- | | | |
|---------------------------|--|-----|
| 1. Classe georischio: | | 3,4 |
| 2. SIBA | | 3,2 |
| 3. PTCP | | 0,0 |
| 4. Vincoli sovraordinati: | | 2,4 |

Altre intersezioni significative con parti

del territorio consolidato	mq	0	0%
dei nuclei di antica formazione	mq	0	0%
dei PA già nel PRG vigente	mq	0	0%
di standard già nel PRG Vigente	mq	529	79%

VALORE PONDERALE TOTALE: 2,47

eventuali altre richieste riguardanti il medesimo ambito territoriale:

124 del 31/10/2006	Inserimento edificabilità a destinazione residenziale	sovrapp. mq	667
71 del 13/03/2001	Inserimento edificabilità a destinazione residenziale	sovrapp. mq	667

Già accolta

Conclusioni



COMUNE DI GROSIO (SO)

PIANO DI GOVERNO DEL TERRITORIO

Istruttoria ed esame delle richieste dei cittadini

Data protocollo: 16/10/2006 N° prot. 10361 Località: Via Martiri della Libertà

N° richiesta

122

Area interessata mq

666,88

Intersezioni con gli ambiti individuati dal Sistema Informativo Beni Ambientali (SIBA)

<u>Superficie interessata dalla richiesta mq</u>		667			
plis - Parchi locali interesse sovracc.	0	0%	pa - Parchi Regionali e Nazionali	0	0%
sic - Siti di Importanza Comunitaria	0	0%	rs - Riserve regionali e nazionali	0	0%
aa_siba - Territ. sopra i 1600 m s.l.m.	0	0%	zps - Zone di Protezione Speciale	0	0%
ba_siba - Bellezze d'insieme	0	0%	ap_siba - Ambiti partic. interesse amb.	0	0%
gh_siba - Circhi glaciali	0	0%	bi_siba - Bellezze individue		<input type="checkbox"/>
vfi - Vincolo di rispetto fluviale	264	40%	pan - Parchi Naturali	0	0%
beni_mos - Beni storico culturali	0	0%	vli - Vincolo di rispetto lacuale	0	0%
mn_pl - Monumenti naturali areali	0	0%	beni_PT - Beni immobili vincolati		<input type="checkbox"/>
			amb_paes - Ambiti paesistici	0	0%

Intersezioni con gli ambiti più significativi individuati dal Piano Territoriale Comprensoriale (PTCP)

Superficie richiesta	667		P06_agricole	0	0%
P07a_varchi	0	0%	P07b_varchi_consigliati	0	0%
P08_naturalità_fluviale	0	0%	P09_terrazzamenti	0	0%
P14_paesaggio_versante	0	0%	P24_degradati	0	0%
P25a_fascia_str_panor	0	0%	P40_fascia_ferrovia	0	0%

Intersezioni con le aree individuate sul vigente PRG

V - ZONE A VINCOLO NON AEDIFICANDI	mq	138
AREE DESTINATE ALLA MOBILITA'	mq	138
Vpa - AREE A VERDE PUBBLICO ATTREZZATO	mq	529
AREE DESTINATE ALLA MOBILITA'	mq	529

Intersez. con aree georischio

Classe di fattibilità	2	650
Classe di fattibilità	3	17

Intersezione con le aree a valenza paesistica e ambientale

Intersezione con aree sottoposte a vincoli sovraordinati

Vincolo di Rispetto cimiteriale	0	0%	Vincolo di rispetto ferroviario	0	0%
Vincolo di rispetto elettrodotto (indicativo)	0	0%	Vincolo idrogeologico	667	100%
Vincolodi rispetto metanodotto (indicativo)	0	0%	Vincolo di rispetto delle sorgenti	0	0%
Vincolo di rispetto stradale	60	9%	Vincolo di rispetto reticolo idrico minore	0	0%
Vincolo di cava	0	0%	Ambito prossimo a monumento vincolato	0	0%



COMUNE DI GROSIO (SO)
PIANO DI GOVERNO DEL TERRITORIO
Istruttoria ed esame delle richieste dei cittadini

Data protocollo: 16/10/2006 N° prot. 10362 Località: Vernuga

N° richiesta
123
Area interessata mq
606,20

Tipo richiesta: 1 Inserimento edificabilità a destinazione residenziale

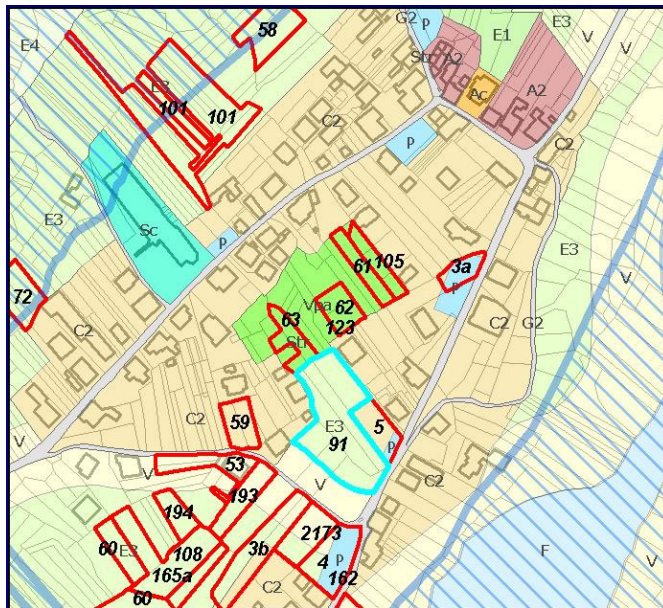
Fg. 50 600 601

Richiedenti: Sig. Fazzini Gianluca Sig.ra Fazzini Linda

Sintesi richiesta: Chiedono l'ampliamento dei propri erreni e l'inserimento di questi in zona edificabile

Rif. fotografico dell'ambito della richiesta

Stralcio azionamento vigente - scala 1:5000



Criteria punteggio: 1 = bassa problematicità - 10 problematicità molto elevata

- | | | |
|---------------------------|--|-----|
| 1. Classe georischio: | | 3,3 |
| 2. SIBA | | 0,0 |
| 3. PTCP | | 0,0 |
| 4. Vincoli sovraordinati: | | 2,0 |

Altre intersezioni significative con parti

del territorio consolidato	mq	606	100%
dei nuclei di antica formazione	mq	0	0%
dei PA già nel PRG vigente	mq	0	0%
di standard già nel PRG Vigente	mq	606	100%

VALORE PONDERALE TOTALE: 1,73

eventuali altre richieste riguardanti il medesimo ambito territoriale:

62 del 13/03/2001 Inserimento edificabilità a destinazione residenziale sovrapp. mq 606

Già accolta

Conclusioni



COMUNE DI GROSIO (SO)

PIANO DI GOVERNO DEL TERRITORIO

Istruttoria ed esame delle richieste dei cittadini

Data protocollo: 16/10/2006 N° prot. 10362 Località: Vernuga

N° richiesta

123

Area interessata mq

606,20

Intersezioni con gli ambiti individuati dal Sistema Informativo Beni Ambientali (SIBA)

<u>Superficie interessata dalla richiesta mq</u>		606			
pa - Parchi Regionali e Nazionali	0	<input type="text" value="0%"/>	rs - Riserve regionali e nazionali	0	<input type="text" value="0%"/>
plis - Parchi locali interesse sovracc.	0	<input type="text" value="0%"/>	zps - Zone di Protezione Speciale	0	<input type="text" value="0%"/>
sic - Siti di Importanza Comunitaria	0	<input type="text" value="0%"/>	ap_siba - Ambiti partic. interesse amb.	0	<input type="text" value="0%"/>
aa_siba - Territ. sopra i 1600 m s.l.m.	0	<input type="text" value="0%"/>	bi_siba - Bellezze individue		<input type="checkbox"/>
ba_siba - Bellezze d'insieme	0	<input type="text" value="0%"/>	pan - Parchi Naturali	0	<input type="text" value="0%"/>
gh_siba - Circhi glaciali	0	<input type="text" value="0%"/>	vli - Vincolo di rispetto lacuale	0	<input type="text" value="0%"/>
vfi - Vincolo di rispetto fluviale	0	<input type="text" value="0%"/>	beni_PT - Beni immobili vincolati		<input type="checkbox"/>
beni_mos - Beni storico culturali	0	<input type="text" value="0%"/>	amb_paes - Ambiti paesistici	0	<input type="text" value="0%"/>
mn_pl - Monumenti naturali areali	0	<input type="text" value="0%"/>			

Intersezioni con gli ambiti più significativi individuati dal Piano Territoriale Comprensoriale (PTCP)

Superficie richiesta	606	P06_agricole	0	<input type="text" value="0%"/>	
P07a_varchi	0	<input type="text" value="0%"/>	P07b_varchi_consigliati	0	<input type="text" value="0%"/>
P08_naturalità_fluviale	0	<input type="text" value="0%"/>	P09_terrazzamenti	0	<input type="text" value="0%"/>
P14_paesaggio_versante	0	<input type="text" value="0%"/>	P24_degradati	0	<input type="text" value="0%"/>
P25a_fascia_str_panor	0	<input type="text" value="0%"/>	P40_fascia_ferrovia	0	<input type="text" value="0%"/>

Intersezioni con le aree individuate sul vigente PRG

Intersez. con aree georischio

Vpa - AREE A VERDE PUBBLICO ATTREZZATO	mq	606	Classe di fattibilità	2	399
V - ZONE A VINCOLO NON AEDIFICANDI	mq	606	Classe di fattibilità	2	207
AREE DESTINATE ALLA MOBILITA'	mq	606			

Intersezione con le aree a valenza paesistica e ambientale

Intersezione con aree sottoposte a vincoli sovraordinati

Vincolo di Rispetto cimiteriale	0	<input type="text" value="0%"/>	Vincolo di rispetto ferroviario	0	<input type="text" value="0%"/>
Vincolo di rispetto elettrodotto (indicativo)	0	<input type="text" value="0%"/>	Vincolo idrogeologico	606	<input type="text" value="100%"/>
Vincolodi rispetto metanodotto (indicativo)	0	<input type="text" value="0%"/>	Vincolo di rispetto delle sorgenti	0	<input type="text" value="0%"/>
Vincolo di rispetto stradale	0	<input type="text" value="0%"/>	Vincolo di rispetto reticolo idrico minore	0	<input type="text" value="0%"/>
Vincolo di cava	0	<input type="text" value="0%"/>	Ambito prossimo a monumento vincolato	0	<input type="text" value="0%"/>



COMUNE DI GROSIO (SO)

PIANO DI GOVERNO DEL TERRITORIO

Istruttoria ed esame delle richieste dei cittadini

Data protocollo: 31/10/2006 N° prot. 10937 Località: Via Martiri della Libertà

N° richiesta
124
Area interessata mq
22.844,04

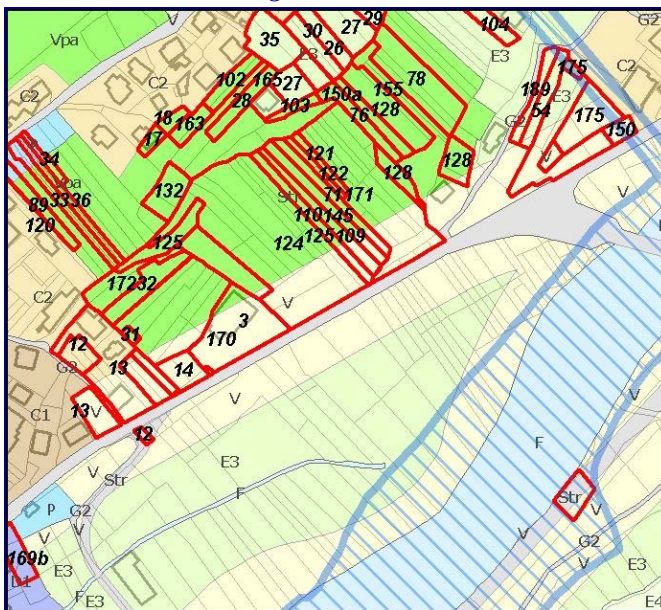

Tipo richiesta:	1	Inserimento edificabilità a destinazione residenziale												
Fg. 63	117	118	119	120	121	122	124	125	129	208	209	210	211	2
	213	214	215	217	218	219	220	221	223	223	224	225	226	2
	229	230	231	232	233	234	235	236	262	262	272	273	274	2
	278	279	280	281	283	284	417	433	462	478	491	515	516	5
	580	581	718	719										

Richiedenti: Geom. Cecini Juri

Sintesi richiesta: Chiede l'edificabilità dell'area "Piantini"

Rif. fotografico dell'ambito della richiesta

Stralcio azionamento vigente - scala 1:5000



Criteria punteggi: 1 = bassa problematicità - 10 problematicità molto elevata

1. Classe georischio:		3,8
2. SIBA		0,1
3. PTCP		0,1
4. Vincoli sovraordinati:		0,2

Altre intersezioni significative con parti

del territorio consolidato	mq	13	0%
dei nuclei di antica formazione	mq	0	0%
dei PA già nel PRG vigente	mq	0	0%
di standard già nel PRG Vigente	mq	15.743	69%

VALORE PONDERALE TOTALE: 1,58

eventuali altre richieste riguardanti il medesimo ambito territoriale:

100 del 10/09/2003	Inserimento edificabilità a destinazione residenziale	sovrapp. mq	59
109 del 27/05/2003	Inserimento edificabilità a destinazione residenziale	sovrapp. mq	691
109 del 27/05/2003	Inserimento edificabilità a destinazione residenziale	sovrapp. mq	7
109 del 27/05/2003	Inserimento edificabilità a destinazione residenziale	sovrapp. mq	1
110 del 29/05/2003	Inserimento edificabilità a destinazione residenziale	sovrapp. mq	756
121 del 13/10/2006	Inserimento edificabilità a destinazione residenziale	sovrapp. mq	240
122 del 16/10/2006	Inserimento edificabilità a destinazione residenziale	sovrapp. mq	667
125 del 16/11/2006	Inserimento edificabilità a destinazione residenziale	sovrapp. mq	1.275



COMUNE DI GROSIO (SO)

PIANO DI GOVERNO DEL TERRITORIO

Istruttoria ed esame delle richieste dei cittadini

Data protocollo: 31/10/2006 N° prot. 10937 Località: Via Martiri della Libertà

N° richiesta

124

Area interessata mq

22.844,04

125 del 16/11/2006	Inserimento edificabilità a destinazione residenziale	sovrapp. mq	7
132 del 27/11/2006	Inserimento edificabilità a destinazione residenziale	sovrapp. mq	0
138 del 10/10/2006	Inserimento edificabilità a destinazione residenziale	sovrapp. mq	59
14 del 16/03/2001	Inserimento edificabilità a destinazione residenziale	sovrapp. mq	516
145 del 03/10/2006	Inserimento edificabilità a destinazione residenziale	sovrapp. mq	756
170 del 28/09/2006	Inserimento edificabilità a destinazione residenziale	sovrapp. mq	516
170 del 28/09/2006	Inserimento edificabilità a destinazione residenziale	sovrapp. mq	2.005
170 del 28/09/2006	Inserimento edificabilità a destinazione residenziale	sovrapp. mq	961
171 del 28/09/2006	Inserimento edificabilità a destinazione residenziale	sovrapp. mq	691
172 del 27/09/2006	Inserimento edificabilità a destinazione residenziale	sovrapp. mq	1
172 del 27/09/2006	Inserimento edificabilità a destinazione residenziale	sovrapp. mq	764
3 del 31/03/2001	Inserimento edificabilità a destinazione residenziale	sovrapp. mq	2.005
31 del 24/01/2000	Inserimento edificabilità a destinazione residenziale	sovrapp. mq	80
32 del 21/03/2001	Inserimento edificabilità a destinazione residenziale	sovrapp. mq	764
32 del 21/03/2001	Inserimento edificabilità a destinazione residenziale	sovrapp. mq	1
71 del 13/03/2001	Inserimento edificabilità a destinazione residenziale	sovrapp. mq	667
76 del 05/06/2001	Inserimento edificabilità a destinazione residenziale	sovrapp. mq	4

Già accolta

Conclusioni



COMUNE DI GROSIO (SO)

PIANO DI GOVERNO DEL TERRITORIO

Istruttoria ed esame delle richieste dei cittadini

Data protocollo: 31/10/2006 N° prot. 10937 Località: Via Martiri della Libertà

N° richiesta
124
Area interessata mq
22.844,04

Intersezioni con gli ambiti individuati dal Sistema Informativo Beni Ambientali (SIBA)

Superficie interessata dalla richiesta mq	22.844	pa - Parchi Regionali e Nazionali	0	<input type="text" value="0%"/>
plis - Parchi locali interesse sovracc.	0	rs - Riserve regionali e nazionali	0	<input type="text" value="0%"/>
sic - Siti di Importanza Comunitaria	0	zps - Zone di Protezione Speciale	0	<input type="text" value="0%"/>
aa_siba - Territ. sopra i 1600 m s.l.m.	0	ap_siba - Ambiti partic. interesse amb.	0	<input type="text" value="0%"/>
ba_siba - Bellezze d'insieme	0	bi_siba - Bellezze individue		<input type="checkbox"/>
gh_siba - Circhi glaciali	0	pan - Parchi Naturali	0	<input type="text" value="0%"/>
vfi - Vincolo di rispetto fluviale	279	vli - Vincolo di rispetto lacuale	0	<input type="text" value="0%"/>
beni_mos - Beni storico culturali	0	beni_PT - Beni immobili vincolati		<input type="checkbox"/>
mn_pl - Monumenti naturali areali	0	amb_paes - Ambiti paesistici	0	<input type="text" value="0%"/>

Intersezioni con gli ambiti più significativi individuati dal Piano Territoriale Comprensoriale (PTCP)

Superficie richiesta	22.844	P06_agricole	0	<input type="text" value="0%"/>
P07a_varchi	126	P07b_varchi_consigliati	0	<input type="text" value="0%"/>
P08_naturalità_fluviale	5	P09_terrazzamenti	0	<input type="text" value="0%"/>
P14_paesaggio_versante	0	P24_degradati	0	<input type="text" value="0%"/>
P25a_fascia_str_panor	0	P40_fascia_ferrovia	0	<input type="text" value="0%"/>

Intersezioni con le aree individuate sul vigente PRG

Intersez. con aree georischio

V - ZONE A VINCOLO NON AEDIFICANDI	mq	141	Classe di fattibilità	2	13.119
V - ZONE A VINCOLO NON AEDIFICANDI	mq	37	Classe di fattibilità	3	1.238
AREE DESTINATE ALLA MOBILITA'	mq	283	Classe di fattibilità	4	461
Vpa - AREE A VERDE PUBBLICO ATTREZZATO	mq	4	Classe di fattibilità	2	80
AREE DESTINATE ALLA MOBILITA'	mq	4	Classe di fattibilità	2	1
V - ZONE A VINCOLO NON AEDIFICANDI	mq	516	Classe di fattibilità	2	3
AREE DESTINATE ALLA MOBILITA'	mq	516	Classe di fattibilità	2	1
V - ZONE A VINCOLO NON AEDIFICANDI	mq	3.567	Classe di fattibilità	3	1
AREE DESTINATE ALLA MOBILITA'	mq	3.567	Classe di fattibilità	2	1
Vpa - AREE A VERDE PUBBLICO ATTREZZATO	mq	10.789	Classe di fattibilità	2	228
AREE DESTINATE ALLA MOBILITA'	mq	10.789	Classe di fattibilità	3	12
Vpa - AREE A VERDE PUBBLICO ATTREZZATO	mq	80	Classe di fattibilità	2	739
AREE DESTINATE ALLA MOBILITA'	mq	80	Classe di fattibilità	3	536
Vpa - AREE A VERDE PUBBLICO ATTREZZATO	mq	1	Classe di fattibilità	2	0
AREE DESTINATE ALLA MOBILITA'	mq	1	Classe di fattibilità	2	875
V - ZONE A VINCOLO NON AEDIFICANDI	mq	1	Classe di fattibilità	2	86
AREE DESTINATE ALLA MOBILITA'	mq	1	Classe di fattibilità	3	1
Vpa - AREE A VERDE PUBBLICO ATTREZZATO	mq	240	Classe di fattibilità	2	2.005
AREE DESTINATE ALLA MOBILITA'	mq	240	Classe di fattibilità	2	1
V - ZONE A VINCOLO NON AEDIFICANDI	mq	192	Classe di fattibilità	2	516
AREE DESTINATE ALLA MOBILITA'	mq	192	Classe di fattibilità	2	516
Vpa - AREE A VERDE PUBBLICO ATTREZZATO	mq	1.083	Classe di fattibilità	2	709
AREE DESTINATE ALLA MOBILITA'	mq	1.083	Classe di fattibilità	2	709
Vpa - AREE A VERDE PUBBLICO ATTREZZATO	mq	0	Classe di fattibilità	3	55
AREE DESTINATE ALLA MOBILITA'	mq	0	Classe di fattibilità	2	650
V - ZONE A VINCOLO NON AEDIFICANDI	mq	60	Classe di fattibilità	3	17
AREE DESTINATE ALLA MOBILITA'	mq	60	Classe di fattibilità	2	59
Vpa - AREE A VERDE PUBBLICO ATTREZZATO	mq	901			



COMUNE DI GROSIO (SO)

PIANO DI GOVERNO DEL TERRITORIO

Istruttoria ed esame delle richieste dei cittadini

Data protocollo: 31/10/2006 N° prot. 10937 Località: Via Martiri della Libertà

N° richiesta

124

Area interessata mq

22.844,04

AREE DESTINATE ALLA MOBILITA'	mq	901	Classe di fattibilità	2	7
Vpa - AREE A VERDE PUBBLICO ATTREZZATO	mq	1	Classe di fattibilità	3	0
AREE DESTINATE ALLA MOBILITA'	mq	1	Classe di fattibilità	2	685
V - ZONE A VINCOLO NON AEDIFICANDI	mq	1.770	Classe di fattibilità	3	6
AREE DESTINATE ALLA MOBILITA'	mq	1.770	Classe di fattibilità	2	736
Vpa - AREE A VERDE PUBBLICO ATTREZZATO	mq	235	Classe di fattibilità	3	20
AREE DESTINATE ALLA MOBILITA'	mq	235			
Vpa - AREE A VERDE PUBBLICO ATTREZZATO	mq	764			
AREE DESTINATE ALLA MOBILITA'	mq	764			
V - ZONE A VINCOLO NON AEDIFICANDI	mq	138			
AREE DESTINATE ALLA MOBILITA'	mq	138			
Vpa - AREE A VERDE PUBBLICO ATTREZZATO	mq	529			
AREE DESTINATE ALLA MOBILITA'	mq	529			
Vpa - AREE A VERDE PUBBLICO ATTREZZATO	mq	59			
AREE DESTINATE ALLA MOBILITA'	mq	59			
V - ZONE A VINCOLO NON AEDIFICANDI	mq	2			
AREE DESTINATE ALLA MOBILITA'	mq	2			
Vpa - AREE A VERDE PUBBLICO ATTREZZATO	mq	5			
AREE DESTINATE ALLA MOBILITA'	mq	5			
V - ZONE A VINCOLO NON AEDIFICANDI	mq	227			
AREE DESTINATE ALLA MOBILITA'	mq	227			
Vpa - AREE A VERDE PUBBLICO ATTREZZATO	mq	464			
AREE DESTINATE ALLA MOBILITA'	mq	464			
V - ZONE A VINCOLO NON AEDIFICANDI	mq	167			
AREE DESTINATE ALLA MOBILITA'	mq	167			
Vpa - AREE A VERDE PUBBLICO ATTREZZATO	mq	589			
AREE DESTINATE ALLA MOBILITA'	mq	589			

Intersezione con le aree a valenza paesistica e ambientale

Intersezione con aree sottoposte a vincoli sovraordinati

Vincolo di Rispetto cimiteriale	0	0%	Vincolo di rispetto ferroviario	0	0%
Vincolo di rispetto elettrodotto (indicativo)	0	0%	Vincolo idrogeologico	2.005	9%
Vincolodi rispetto metanodotto (indicativo)	0	0%	Vincolo di rispetto delle sorgenti	0	0%
Vincolo di rispetto stradale	85	0%	Vincolo di rispetto reticolo idrico minore	0	0%
Vincolo di cava	0	0%	Ambito prossimo a monumento vincolato	0	0%



COMUNE DI GROSIO (SO)

PIANO DI GOVERNO DEL TERRITORIO

Istruttoria ed esame delle richieste dei cittadini

Data protocollo: 16/11/2006 N° prot. 11315 Località: Via Martiri della Libertà

N° richiesta
125
Area interessata mq
1.281,96

Tipo richiesta: 1 Inserimento edificabilità a destinazione residenziale

Fg. 63 209 219

Richiedenti: Sig.ra Franzinelli Maria

Sintesi richiesta: Chiede l'ampliamento della zona B e di conseguenza l'edificabilità dei terreni

Rif. fotografico dell'ambito della richiesta

Stralcio azionamento vigente - scala 1:5000



Criteria punteggio: 1 = bassa problematicità - 10 problematicità molto elevata

- 1. Classe georischio: 4,7
- 2. SIBA 0,0
- 3. PTCP 0,0
- 4. Vincoli sovraordinati: 0,0

VALORE PONDERALE TOTALE: 1,90

Altre intersezioni significative con parti

del territorio consolidato	mq	0	0%
dei nuclei di antica formazione	mq	0	0%
dei PA già nel PRG vigente	mq	0	0%
di standard già nel PRG Vigente	mq	1.088	85%

eventuali altre richieste riguardanti il medesimo ambito territoriale:

109 del 27/05/2003	Inserimento edificabilità a destinazione residenziale	sovrapp. mq	7
124 del 31/10/2006	Inserimento edificabilità a destinazione residenziale	sovrapp. mq	1.275
124 del 31/10/2006	Inserimento edificabilità a destinazione residenziale	sovrapp. mq	7

Già accolta

Conclusioni



COMUNE DI GROSIO (SO)

PIANO DI GOVERNO DEL TERRITORIO

Istruttoria ed esame delle richieste dei cittadini

Data protocollo: 16/11/2006 N° prot. 11315 Località: Via Martiri della Libertà

N° richiesta

125

Area interessata mq

1.281,96

Intersezioni con gli ambiti individuati dal Sistema Informativo Beni Ambientali (SIBA)

<u>Superficie interessata dalla richiesta mq</u>		1.282			
pa - Parchi Regionali e Nazionali	0	<input type="text" value="0%"/>	rs - Riserve regionali e nazionali	0	<input type="text" value="0%"/>
plis - Parchi locali interesse sovracc.	0	<input type="text" value="0%"/>	zps - Zone di Protezione Speciale	0	<input type="text" value="0%"/>
sic - Siti di Importanza Comunitaria	0	<input type="text" value="0%"/>	ap_siba - Ambiti partic. interesse amb.	0	<input type="text" value="0%"/>
aa_siba - Territ. sopra i 1600 m s.l.m.	0	<input type="text" value="0%"/>	bi_siba - Bellezze individue		<input type="checkbox"/>
ba_siba - Bellezze d'insieme	0	<input type="text" value="0%"/>	pan - Parchi Naturali	0	<input type="text" value="0%"/>
gh_siba - Circhi glaciali	0	<input type="text" value="0%"/>	vli - Vincolo di rispetto lacuale	0	<input type="text" value="0%"/>
vfi - Vincolo di rispetto fluviale	3	<input type="text" value="0%"/>	beni_PT - Beni immobili vincolati		<input type="checkbox"/>
beni_mos - Beni storico culturali	0	<input type="text" value="0%"/>	amb_paes - Ambiti paesistici	0	<input type="text" value="0%"/>
mn_pl - Monumenti naturali areali	0	<input type="text" value="0%"/>			

Intersezioni con gli ambiti più significativi individuati dal Piano Territoriale Comprensoriale (PTCP)

Superficie richiesta	1.282	P06_agricole	0	<input type="text" value="0%"/>	
P07a_varchi	0	<input type="text" value="0%"/>	P07b_varchi_consigliati	0	<input type="text" value="0%"/>
P08_naturalità_fluviale	0	<input type="text" value="0%"/>	P09_terrazzamenti	0	<input type="text" value="0%"/>
P14_paesaggio_versante	0	<input type="text" value="0%"/>	P24_degradati	0	<input type="text" value="0%"/>
P25a_fascia_str_panor	0	<input type="text" value="0%"/>	P40_fascia_ferrovia	0	<input type="text" value="0%"/>

Intersezioni con le aree individuate sul vigente PRG

V - ZONE A VINCOLO NON AEDIFICANDI	mq	192
AREE DESTINATE ALLA MOBILITA'	mq	192
Vpa - AREE A VERDE PUBBLICO ATTREZZATO	mq	1.083
AREE DESTINATE ALLA MOBILITA'	mq	1.083
V - ZONE A VINCOLO NON AEDIFICANDI	mq	2
AREE DESTINATE ALLA MOBILITA'	mq	2
Vpa - AREE A VERDE PUBBLICO ATTREZZATO	mq	5
AREE DESTINATE ALLA MOBILITA'	mq	5

Intersez. con aree georischio

Classe di fattibilità	2	739
Classe di fattibilità	3	536
Classe di fattibilità	2	7
Classe di fattibilità	3	0

Intersezione con le aree a valenza paesistica e ambientale

Intersezione con aree sottoposte a vincoli sovraordinati

Vincolo di Rispetto cimiteriale	0	<input type="text" value="0%"/>	Vincolo di rispetto ferroviario	0	<input type="text" value="0%"/>
Vincolo di rispetto elettrodotto (indicativo)	0	<input type="text" value="0%"/>	Vincolo idrogeologico	7	<input type="text" value="1%"/>
Vincolodi rispetto metanodotto (indicativo)	0	<input type="text" value="0%"/>	Vincolo di rispetto delle sorgenti	0	<input type="text" value="0%"/>
Vincolo di rispetto stradale	1	<input type="text" value="0%"/>	Vincolo di rispetto reticolo idrico minore	0	<input type="text" value="0%"/>
Vincolo di cava	0	<input type="text" value="0%"/>	Ambito prossimo a monumento vincolato	0	<input type="text" value="0%"/>



COMUNE DI GROSIO (SO)

PIANO DI GOVERNO DEL TERRITORIO

Istruttoria ed esame delle richieste dei cittadini

Data protocollo: 18/12/2006 N° prot. 12697 Località: Ravoledo

N° richiesta
126
Area interessata mq
246,20

Tipo richiesta: 3 Inserimento edificabilità legata a terziario e commercio

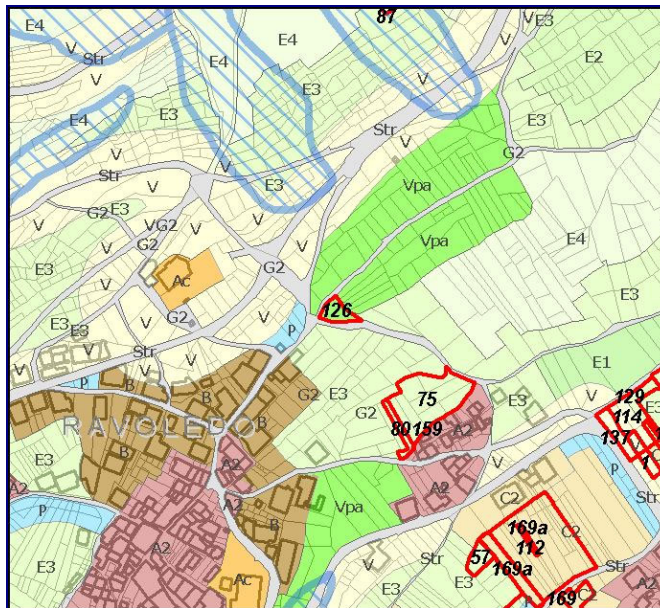
Fg. 58 553

Richiedenti: Sig.ra Rinaldi Caterina

Sintesi richiesta: Chiede il passaggio del suo terreno da zona VPA a zona E2 per la costruzione di una stalla

Rif. fotografico dell'ambito della richiesta

Stralcio azionamento vigente - scala 1:5000



Criteria punteggi: 1 = bassa problematicità - 10 problematicità molto elevata

- 1. Classe georischio: 6,7
- 2. SIBA 0,0
- 3. PTCP 2,0
- 4. Vincoli sovraordinati: 10,0

VALORE PONDERALE TOTALE: 5,47

Altre intersezioni significative con parti

del territorio consolidato	mq	0	0%
dei nuclei di antica formazione	mq	0	0%
dei PA già nel PRG vigente	mq	0	0%
di standard già nel PRG Vigente	mq	246	100%

eventuali altre richieste riguardanti il medesimo ambito territoriale:

Già accolta

Conclusioni



COMUNE DI GROSIO (SO)

PIANO DI GOVERNO DEL TERRITORIO

Istruttoria ed esame delle richieste dei cittadini

Data protocollo: 18/12/2006 N° prot. 12697 Località: Ravoledo

N° richiesta
126
Area interessata mq
246,20

Intersezioni con gli ambiti individuati dal Sistema Informativo Beni Ambientali (SIBA)

Superficie interessata dalla richiesta mq	246	pa - Parchi Regionali e Nazionali	0	<input type="text" value="0%"/>
plis - Parchi locali interesse sovracc.	0	rs - Riserve regionali e nazionali	0	<input type="text" value="0%"/>
sic - Siti di Importanza Comunitaria	0	zps - Zone di Protezione Speciale	0	<input type="text" value="0%"/>
aa_siba - Territ. sopra i 1600 m s.l.m.	0	ap_siba - Ambiti partic. interesse amb.	0	<input type="text" value="0%"/>
ba_siba - Bellezze d'insieme	0	bi_siba - Bellezze individue		<input type="checkbox"/>
gh_siba - Circhi glaciali	0	pan - Parchi Naturali	0	<input type="text" value="0%"/>
vfi - Vincolo di rispetto fluviale	0	vli - Vincolo di rispetto lacuale	0	<input type="text" value="0%"/>
beni_mos - Beni storico culturali	0	beni_PT - Beni immobili vincolati		<input type="checkbox"/>
mn_pl - Monumenti naturali areali	0	amb_paes - Ambiti paesistici	0	<input type="text" value="0%"/>

Intersezioni con gli ambiti più significativi individuati dal Piano Territoriale Comprensoriale (PTCP)

Superficie richiesta	246	P06_agricole	0	<input type="text" value="0%"/>
P07a_varchi	0	P07b_varchi_consigliati	0	<input type="text" value="0%"/>
P08_naturalità_fluviale	0	P09_terrazzamenti	0	<input type="text" value="0%"/>
P14_paesaggio_versante	246	P24_degradati	0	<input type="text" value="100%"/>
P25a_fascia_str_panor	0	P40_fascia_ferrovia	0	<input type="text" value="0%"/>

Intersezioni con le aree individuate sul vigente PRG

Intersez. con aree georischio

Vpa - AREE A VERDE PUBBLICO ATTREZZATO	mq	246	Classe di fattibilità	3	246
AREE DESTINATE ALLA MOBILITA'	mq	0			

Intersezione con le aree a valenza paesistica e ambientale

Intersezione con aree sottoposte a vincoli sovraordinati

Vincolo di Rispetto cimiteriale	0	<input type="text" value="0%"/>	Vincolo di rispetto ferroviario	0	<input type="text" value="0%"/>
Vincolo di rispetto elettrodotto (indicativo)	0	<input type="text" value="0%"/>	Vincolo idrogeologico	246	<input type="text" value="100%"/>
Vincolodi rispetto metanodotto (indicativo)	0	<input type="text" value="0%"/>	Vincolo di rispetto delle sorgenti	0	<input type="text" value="0%"/>
Vincolo di rispetto stradale	246	<input type="text" value="100%"/>	Vincolo di rispetto reticolo idrico minore	0	<input type="text" value="0%"/>
Vincolo di cava	0	<input type="text" value="0%"/>	Ambito prossimo a monumento vincolato	246	<input type="text" value="100%"/>



COMUNE DI GROSIO (SO)

PIANO DI GOVERNO DEL TERRITORIO

Istruttoria ed esame delle richieste dei cittadini

Data protocollo: 01/07/2007 N° prot. 6744 Località: Parco delle Incisioni

N° richiesta
127
Area interessata mq
356,22

Tipo richiesta: 1 Inserimento edificabilità a destinazione residenziale

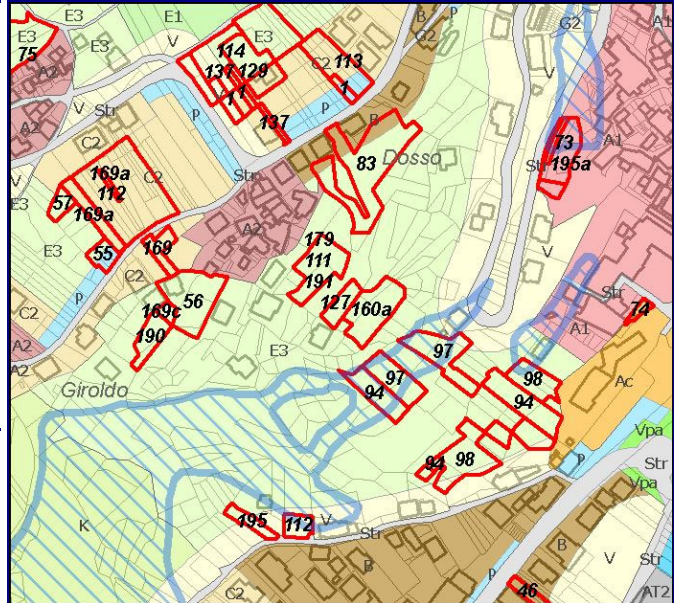
Fg. 59 261

Richiedenti: Sig.ra Cecini Maria

Sintesi richiesta: Chiede l'edificabilità del proprio terreno

Rif. fotografico dell'ambito della richiesta

Stralcio azionamento vigente - scala 1:5000



Criteria punteggio: 1 = bassa problematicità - 10 problematicità molto elevata

- | | | |
|---------------------------|--|-----|
| 1. Classe georischio: | | 6,7 |
| 2. SIBA | | 0,0 |
| 3. PTCP | | 2,0 |
| 4. Vincoli sovraordinati: | | 9,0 |

VALORE PONDERALE TOTALE: **5,27**

Altre intersezioni significative con parti

del territorio consolidato	mq	0	0%
dei nuclei di antica formazione	mq	0	0%
dei PA già nel PRG vigente	mq	0	0%
di standard già nel PRG Vigente	mq	0	0%

eventuali altre richieste riguardanti il medesimo ambito territoriale:

Già accolta

Conclusioni



COMUNE DI GROSIO (SO)

PIANO DI GOVERNO DEL TERRITORIO

Istruttoria ed esame delle richieste dei cittadini

Data protocollo: 01/07/2007

N° prot. 6744

Località: Parco delle Incisioni

N° richiesta

127

Area interessata mq

356,22

Intersezioni con gli ambiti individuati dal Sistema Informativo Beni Ambientali (SIBA)

<u>Superficie interessata dalla richiesta mq</u>		356			
plis - Parchi locali interesse sovracc.	0	0%	pa - Parchi Regionali e Nazionali	0	0%
sic - Siti di Importanza Comunitaria	0	0%	rs - Riserve regionali e nazionali	0	0%
aa_siba - Territ. sopra i 1600 m s.l.m.	0	0%	zps - Zone di Protezione Speciale	0	0%
ba_siba - Bellezze d'insieme	0	0%	ap_siba - Ambiti partic. interesse amb.	0	0%
gh_siba - Circhi glaciali	0	0%	bi_siba - Bellezze individue		<input type="checkbox"/>
vfi - Vincolo di rispetto fluviale	0	0%	pan - Parchi Naturali	0	0%
beni_mos - Beni storico culturali	0	0%	vli - Vincolo di rispetto lacuale	0	0%
mn_pl - Monumenti naturali areali	0	0%	beni_PT - Beni immobili vincolati		<input type="checkbox"/>
			amb_paes - Ambiti paesistici	0	0%

Intersezioni con gli ambiti più significativi individuati dal Piano Territoriale Comprensoriale (PTCP)

Superficie richiesta	356		P06_agricole	0	0%
P07a_varchi	0	0%	P07b_varchi_consigliati	0	0%
P08_naturalità_fluviale	0	0%	P09_terrazzamenti	0	0%
P14_paesaggio_versante	356	100%	P24_degradati	0	0%
P25a_fascia_str_panor	0	0%	P40_fascia_ferrovia	0	0%

Intersezioni con le aree individuate sul vigente PRG

Intersez. con aree georischio

V - ZONE A VINCOLO NON AEDIFICANDI	mq	356	Classe di fattibilità	3	356
E3 - ZONE A VINCOLO SPECIALE	mq	356			

Intersezione con le aree a valenza paesistica e ambientale

Intersezione con aree sottoposte a vincoli sovraordinati

Vincolo di Rispetto cimiteriale	0	0%	Vincolo di rispetto ferroviario	0	0%
Vincolo di rispetto elettrodotto (indicativo)	0	0%	Vincolo idrogeologico	356	100%
Vincolodi rispetto metanodotto (indicativo)	0	0%	Vincolo di rispetto delle sorgenti	0	0%
Vincolo di rispetto stradale	0	0%	Vincolo di rispetto reticolo idrico minore	0	0%
Vincolo di cava	0	0%	Ambito prossimo a monumento vincolato	0	0%



COMUNE DI GROSIO (SO)

PIANO DI GOVERNO DEL TERRITORIO

Istruttoria ed esame delle richieste dei cittadini

Data protocollo: 16/10/2006 N° prot. 10352 Località: Vernuga

N° richiesta
128
Area interessata mq
2.444,47

Tipo richiesta: 1 Inserimento edificabilità a destinazione residenziale

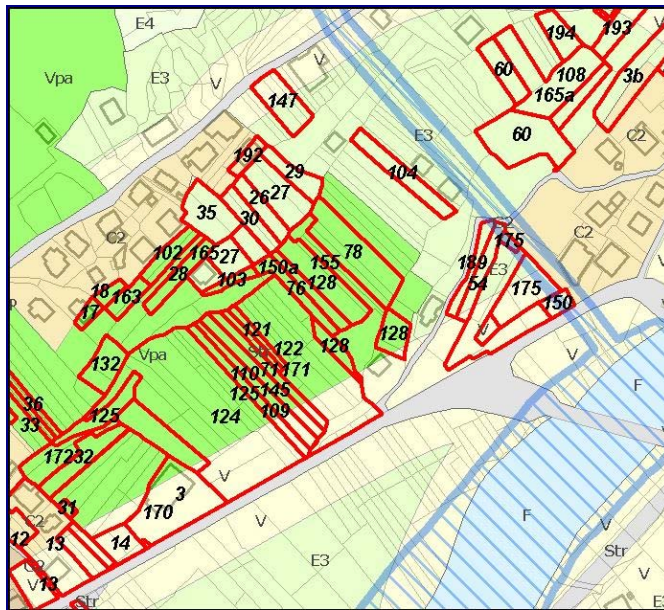
Fg. 63 128 129 131 144 146 147 473

Richiedenti: Sig. Cusini Antonio Sig. Cusini Enrico Sig. Cusini Raffaele
 Sig. Rinaldi Daniele Sig.ra Carnini Daniela Sig.ra Sassella Agnese Vittori

Sintesi richiesta: Chiedono l'edificabilità dei propri terreni

Rif. fotografico dell'ambito della richiesta

Stralcio azionamento vigente - scala 1:5000



Criteria punteggi: 1 = bassa problematicità - 10 problematicità molto elevata

- 1. Classe georischio: 3,7
- 2. SIBA 0,9
- 3. PTCP 0,0
- 4. Vincoli sovraordinati: 0,0

Altre intersezioni significative con parti

del territorio consolidato	mq	0	0%
dei nuclei di antica formazione	mq	0	0%
dei PA già nel PRG vigente	mq	0	0%
di standard già nel PRG Vigente	mq	2.383	97%

VALORE PONDERALE TOTALE: 1,66

eventuali altre richieste riguardanti il medesimo ambito territoriale:

155 del 30/09/2006	Inserimento edificabilità a destinazione residenziale	sovrapp. mq	0
155 del 30/09/2006	Inserimento edificabilità a destinazione residenziale	sovrapp. mq	1.163
26 del	Inserimento edificabilità a destinazione residenziale	sovrapp. mq	0
76 del 05/06/2001	Inserimento edificabilità a destinazione residenziale	sovrapp. mq	2

Già accolta

Conclusioni



COMUNE DI GROSIO (SO)

PIANO DI GOVERNO DEL TERRITORIO

Istruttoria ed esame delle richieste dei cittadini

Data protocollo: 16/10/2006 N° prot. 10352 Località: Vernuga

N° richiesta
128
Area interessata mq
2.444,47

Intersezioni con gli ambiti individuati dal Sistema Informativo Beni Ambientali (SIBA)

Superficie interessata dalla richiesta mq		2.444		
plis - Parchi locali interesse sovracc.	0	<input type="text" value="0%"/>	pa - Parchi Regionali e Nazionali	0 <input type="text" value="0%"/>
sic - Siti di Importanza Comunitaria	0	<input type="text" value="0%"/>	rs - Riserve regionali e nazionali	0 <input type="text" value="0%"/>
aa_siba - Territ. sopra i 1600 m s.l.m.	0	<input type="text" value="0%"/>	zps - Zone di Protezione Speciale	0 <input type="text" value="0%"/>
ba_siba - Bellezze d'insieme	0	<input type="text" value="0%"/>	ap_siba - Ambiti partic. interesse amb.	0 <input type="text" value="0%"/>
gh_siba - Circhi glaciali	0	<input type="text" value="0%"/>	bi_siba - Bellezze individue	<input type="checkbox"/>
vfi - Vincolo di rispetto fluviale	261	<input type="text" value="11%"/>	pan - Parchi Naturali	0 <input type="text" value="0%"/>
beni_mos - Beni storico culturali	0	<input type="text" value="0%"/>	vli - Vincolo di rispetto lacuale	0 <input type="text" value="0%"/>
mn_pl - Monumenti naturali areali	0	<input type="text" value="0%"/>	beni_PT - Beni immobili vincolati	<input type="checkbox"/>
			amb_paes - Ambiti paesistici	0 <input type="text" value="0%"/>

Intersezioni con gli ambiti più significativi individuati dal Piano Territoriale Comprensoriale (PTCP)

Superficie richiesta	2.444	P06_agricole	0	<input type="text" value="0%"/>	
P07a_varchi	0	<input type="text" value="0%"/>	P07b_varchi_consigliati	0	<input type="text" value="0%"/>
P08_naturalità_fluviale	0	<input type="text" value="0%"/>	P09_terrazzamenti	0	<input type="text" value="0%"/>
P14_paesaggio_versante	0	<input type="text" value="0%"/>	P24_degradati	0	<input type="text" value="0%"/>
P25a_fascia_str_panor	0	<input type="text" value="0%"/>	P40_fascia_ferrovia	0	<input type="text" value="0%"/>

Intersezioni con le aree individuate sul vigente PRG

Vpa - AREE A VERDE PUBBLICO ATTREZZATO	mq	2
AREE DESTINATE ALLA MOBILITA'	mq	2
E3 - ZONE A VINCOLO SPECIALE	mq	0
AREE DESTINATE ALLA MOBILITA'	mq	0
V - ZONE A VINCOLO NON AEDIFICANDI	mq	61
AREE DESTINATE ALLA MOBILITA'	mq	61
Vpa - AREE A VERDE PUBBLICO ATTREZZATO	mq	1.218
AREE DESTINATE ALLA MOBILITA'	mq	1.218
Vpa - AREE A VERDE PUBBLICO ATTREZZATO	mq	1.163
AREE DESTINATE ALLA MOBILITA'	mq	1.163

Intersez. con aree georischio

Classe di fattibilità	2	1.195
Classe di fattibilità	3	84
Classe di fattibilità	2	2
Classe di fattibilità	3	0
Classe di fattibilità	2	959
Classe di fattibilità	3	204
Classe di fattibilità	2	0
Classe di fattibilità	3	0

Intersezione con le aree a valenza paesistica e ambientale

Intersezione con aree sottoposte a vincoli sovraordinati

Vincolo di Rispetto cimiteriale	0	<input type="text" value="0%"/>	Vincolo di rispetto ferroviario	0	<input type="text" value="0%"/>
Vincolo di rispetto elettrodotto (indicativo)	0	<input type="text" value="0%"/>	Vincolo idrogeologico	2	<input type="text" value="0%"/>
Vincolodi rispetto metanodotto (indicativo)	0	<input type="text" value="0%"/>	Vincolo di rispetto delle sorgenti	0	<input type="text" value="0%"/>
Vincolo di rispetto stradale	0	<input type="text" value="0%"/>	Vincolo di rispetto reticolo idrico minore	0	<input type="text" value="0%"/>
Vincolo di cava	0	<input type="text" value="0%"/>	Ambito prossimo a monumento vincolato	0	<input type="text" value="0%"/>



COMUNE DI GROSIO (SO)
PIANO DI GOVERNO DEL TERRITORIO
Istruttoria ed esame delle richieste dei cittadini

Data protocollo: 30/09/2006 N° prot. 9785 Località: Dosso

N° richiesta
129
Area interessata mq
894,38

Tipo richiesta: 1 Inserimento edificabilità a destinazione residenziale

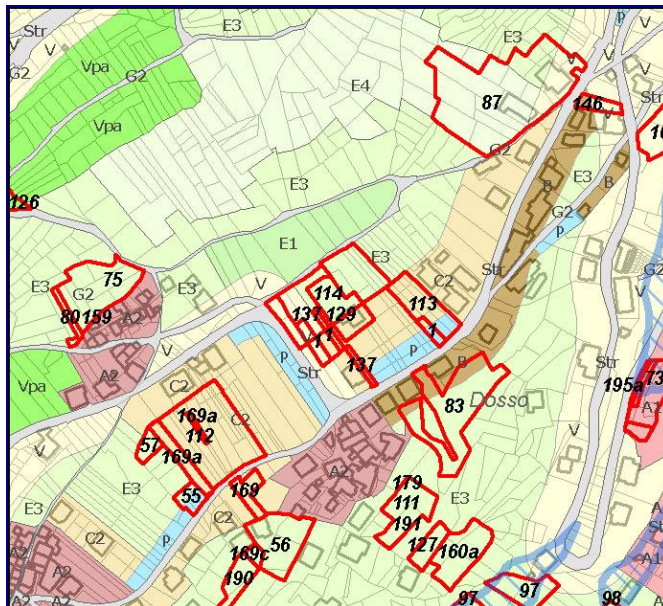
Fg. 59 840

Richiedenti: Sig. Quetti Bartolomeo Mirko

Sintesi richiesta: Chiede l'edificabilità del proprio terreno

Rif. fotografico dell'ambito della richiesta

Stralcio azionamento vigente - scala 1:5000



Criteria punteggi: 1 = bassa problematicità - 10 problematicità molto elevata

- 1. Classe georischio: **3,3**
- 2. SIBA **0,0**
- 3. PTCP **1,3**
- 4. Vincoli sovraordinati: **1,3**

Altre intersezioni significative con parti

del territorio consolidato	mq	257	29%
dei nuclei di antica formazione	mq	0	0%
dei PA già nel PRG vigente	mq	0	0%
di standard già nel PRG Vigente	mq	0	0%

VALORE PONDERALE TOTALE: 2,10

eventuali altre richieste riguardanti il medesimo ambito territoriale:

114 del 28/01/2004 Inserimento edificabilità a destinazione residenziale sovrapp. mq 570

Già accolta

Conclusioni



COMUNE DI GROSIO (SO)

PIANO DI GOVERNO DEL TERRITORIO

Istruttoria ed esame delle richieste dei cittadini

Data protocollo: 30/09/2006 N° prot. 9785 Località: Dosso

N° richiesta
129
Area interessata mq
894,38

Intersezioni con gli ambiti individuati dal Sistema Informativo Beni Ambientali (SIBA)

Superficie interessata dalla richiesta mq	894	pa - Parchi Regionali e Nazionali	0	<input type="text" value="0%"/>
plis - Parchi locali interesse sovracc.	0	rs - Riserve regionali e nazionali	0	<input type="text" value="0%"/>
sic - Siti di Importanza Comunitaria	0	zps - Zone di Protezione Speciale	0	<input type="text" value="0%"/>
aa_siba - Territ. sopra i 1600 m s.l.m.	0	ap_siba - Ambiti partic. interesse amb.	0	<input type="text" value="0%"/>
ba_siba - Bellezze d'insieme	0	bi_siba - Bellezze individue		<input type="checkbox"/>
gh_siba - Circhi glaciali	0	pan - Parchi Naturali	0	<input type="text" value="0%"/>
vfi - Vincolo di rispetto fluviale	0	vli - Vincolo di rispetto lacuale	0	<input type="text" value="0%"/>
beni_mos - Beni storico culturali	0	beni_PT - Beni immobili vincolati		<input type="checkbox"/>
mn_pl - Monumenti naturali areali	0	amb_paes - Ambiti paesistici	0	<input type="text" value="0%"/>

Intersezioni con gli ambiti più significativi individuati dal Piano Territoriale Comprensoriale (PTCP)

Superficie richiesta	894	P06_agricole	0	<input type="text" value="0%"/>
P07a_varchi	0	P07b_varchi_consigliati	0	<input type="text" value="0%"/>
P08_naturalità_fluviale	0	P09_terrazzamenti	0	<input type="text" value="0%"/>
P14_paesaggio_versante	570	P24_degradati	0	<input type="text" value="0%"/>
P25a_fascia_str_panor	0	P40_fascia_ferrovia	0	<input type="text" value="0%"/>

Intersezioni con le aree individuate sul vigente PRG

C2 - ZONE RESIDENZIALI DI ESPANSIONE	mq	324
V - ZONE A VINCOLO NON AEDIFICANDI	mq	324
E3 - ZONE A VINCOLO SPECIALE	mq	570
V - ZONE A VINCOLO NON AEDIFICANDI	mq	570
C2 - ZONE RESIDENZIALI DI ESPANSIONE	mq	0
V - ZONE A VINCOLO NON AEDIFICANDI	mq	0

Intersez. con aree georischio

Classe di fattibilità	2	324
Classe di fattibilità	2	570

Intersezione con le aree a valenza paesistica e ambientale

Intersezione con aree sottoposte a vincoli sovraordinati

Vincolo di Rispetto cimiteriale	0	<input type="text" value="0%"/>	Vincolo di rispetto ferroviario	0	<input type="text" value="0%"/>
Vincolo di rispetto elettrodotto (indicativo)	0	<input type="text" value="0%"/>	Vincolo idrogeologico	570	<input type="text" value="64%"/>
Vincolodi rispetto metanodotto (indicativo)	0	<input type="text" value="0%"/>	Vincolo di rispetto delle sorgenti	0	<input type="text" value="0%"/>
Vincolo di rispetto stradale	0	<input type="text" value="0%"/>	Vincolo di rispetto reticolo idrico minore	0	<input type="text" value="0%"/>
Vincolo di cava	0	<input type="text" value="0%"/>	Ambito prossimo a monumento vincolato	0	<input type="text" value="0%"/>



COMUNE DI GROSIO (SO)
PIANO DI GOVERNO DEL TERRITORIO
Istruttoria ed esame delle richieste dei cittadini

Data protocollo: 03/11/2006 N° prot. 11049 Località: Centro

N° richiesta
130
Area interessata mq
599,46

Tipo richiesta: 1 Inserimento edificabilità a destinazione residenziale

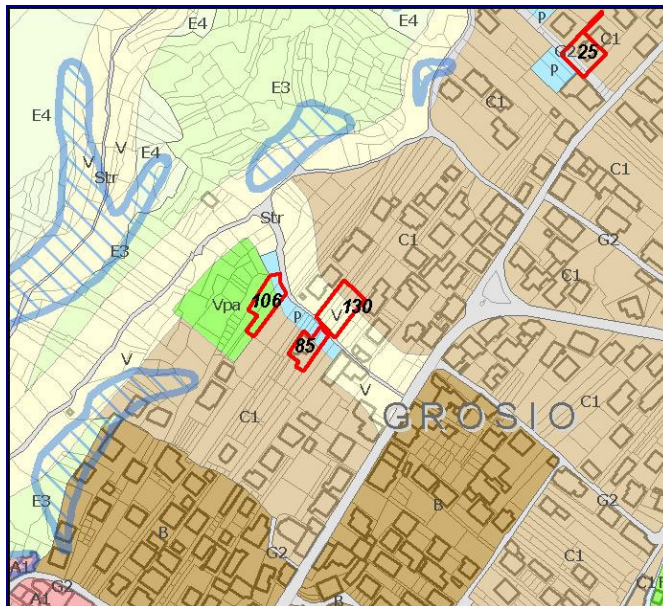
Fg. 62 1124 1126 268 600

Richiedenti: Sig. Cusini Maria Sig. Cusini Pietro

Sintesi richiesta: Chiedono che venga tolto il VINCOLO DI EDIFICABILITA' e DI RISPETTO STRADALE dai propri terreni

Rif. fotografico dell'ambito della richiesta

Stralcio azionamento vigente - scala 1:5000



Criteri punteggio: 1 = bassa problematicità - 10 problematicità molto elevata

1. Classe georischio:		6,7
2. SIBA		0,0
3. PTCP		0,0
4. Vincoli sovraordinati:		2,0

Altre intersezioni significative con parti

del territorio consolidato	mq	599	100%
dei nuclei di antica formazione	mq	0	0%
dei PA già nel PRG vigente	mq	0	0%
di standard già nel PRG Vigente	mq	0	0%

VALORE PONDERALE TOTALE: 3,07

eventuali altre richieste riguardanti il medesimo ambito territoriale:

Già accolta

Conclusioni



COMUNE DI GROSIO (SO)

PIANO DI GOVERNO DEL TERRITORIO

Istruttoria ed esame delle richieste dei cittadini

Data protocollo: 03/11/2006 N° prot. 11049 Località: Centro

N° richiesta
130
Area interessata mq
599,46

Intersezioni con gli ambiti individuati dal Sistema Informativo Beni Ambientali (SIBA)

<u>Superficie interessata dalla richiesta mq</u>		599			
pa - Parchi Regionali e Nazionali	0	<input type="text" value="0%"/>	rs - Riserve regionali e nazionali	0	<input type="text" value="0%"/>
plis - Parchi locali interesse sovracc.	0	<input type="text" value="0%"/>	zps - Zone di Protezione Speciale	0	<input type="text" value="0%"/>
sic - Siti di Importanza Comunitaria	0	<input type="text" value="0%"/>	ap_siba - Ambiti partic. interesse amb.	0	<input type="text" value="0%"/>
aa_siba - Territ. sopra i 1600 m s.l.m.	0	<input type="text" value="0%"/>	bi_siba - Bellezze individue		<input type="checkbox"/>
ba_siba - Bellezze d'insieme	0	<input type="text" value="0%"/>	pan - Parchi Naturali	0	<input type="text" value="0%"/>
gh_siba - Circhi glaciali	0	<input type="text" value="0%"/>	vli - Vincolo di rispetto lacuale	0	<input type="text" value="0%"/>
vfi - Vincolo di rispetto fluviale	0	<input type="text" value="0%"/>	beni_PT - Beni immobili vincolati		<input type="checkbox"/>
beni_mos - Beni storico culturali	0	<input type="text" value="0%"/>	amb_paes - Ambiti paesistici	0	<input type="text" value="0%"/>
mn_pl - Monumenti naturali areali	0	<input type="text" value="0%"/>			

Intersezioni con gli ambiti più significativi individuati dal Piano Territoriale Comprensoriale (PTCP)

Superficie richiesta	599	P06_agricole	0	<input type="text" value="0%"/>	
P07a_varchi	0	<input type="text" value="0%"/>	P07b_varchi_consigliati	0	<input type="text" value="0%"/>
P08_naturalità_fluviale	0	<input type="text" value="0%"/>	P09_terrazzamenti	0	<input type="text" value="0%"/>
P14_paesaggio_versante	0	<input type="text" value="0%"/>	P24_degradati	0	<input type="text" value="0%"/>
P25a_fascia_str_panor	0	<input type="text" value="0%"/>	P40_fascia_ferrovia	0	<input type="text" value="0%"/>

Intersezioni con le aree individuate sul vigente PRG

Intersez. con aree georischio

C1 - ZONE RESIDENZIALI DI COMPLETAMENTO	mq	179	Classe di fattibilità	3	599
V - ZONE A VINCOLO NON AEDIFICANDI	mq	179			
V - ZONE A VINCOLO NON AEDIFICANDI	mq	420			
V - ZONE A VINCOLO NON AEDIFICANDI	mq	420			

Intersezione con le aree a valenza paesistica e ambientale

Intersezione con aree sottoposte a vincoli sovraordinati

Vincolo di Rispetto cimiteriale	0	<input type="text" value="0%"/>	Vincolo di rispetto ferroviario	0	<input type="text" value="0%"/>
Vincolo di rispetto elettrodotto (indicativo)	0	<input type="text" value="0%"/>	Vincolo idrogeologico	599	<input type="text" value="100%"/>
Vincolodi rispetto metanodotto (indicativo)	0	<input type="text" value="0%"/>	Vincolo di rispetto delle sorgenti	0	<input type="text" value="0%"/>
Vincolo di rispetto stradale	0	<input type="text" value="0%"/>	Vincolo di rispetto reticolo idrico minore	0	<input type="text" value="0%"/>
Vincolo di cava	0	<input type="text" value="0%"/>	Ambito prossimo a monumento vincolato	0	<input type="text" value="0%"/>



COMUNE DI GROSIO (SO)

PIANO DI GOVERNO DEL TERRITORIO

Istruttoria ed esame delle richieste dei cittadini

Data protocollo: 06/10/2006 N° prot. 10027 Località: Centro

N° richiesta
131
Area interessata mq
2.310,51

Tipo richiesta: 2 Inserimento edificabilità a destinazione produttiva

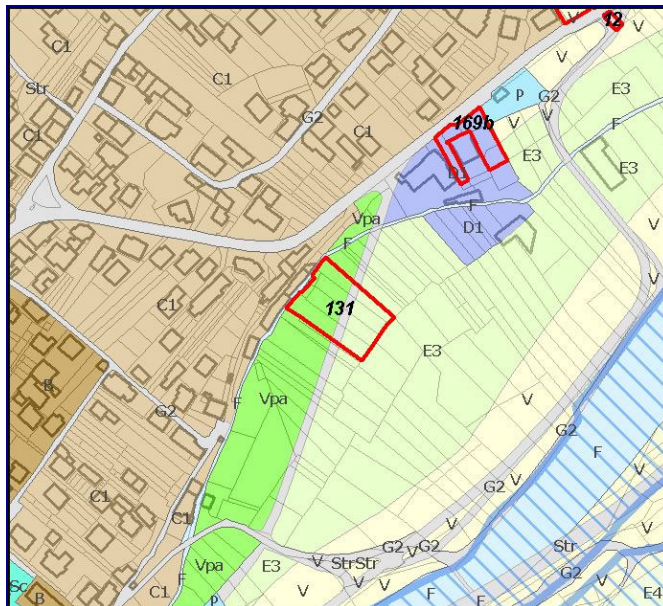
Fg. 62 354 355 357 358 359 664

Richiedenti: Sig. Ghilotti Protasio Giovanni Sig. Ghilotti Diego Sig. Ghilotti Marco

Sintesi richiesta: Chiedono L'inserimento dei propri terreni in zona ARTIGIANALE- INDUSTRIALE

Rif. fotografico dell'ambito della richiesta

Stralcio azionamento vigente - scala 1:5000



Criteria punteggio: 1 = bassa problematicità - 10 problematicità molto elevata

- 1. Classe georischio: 3,4
- 2. SIBA 1,5
- 3. PTCP 4,7
- 4. Vincoli sovraordinati: 3,7

VALORE PONDERALE TOTALE: **4,30**

Altre intersezioni significative con parti

del territorio consolidato	mq	35	2%
dei nuclei di antica formazione	mq	0	0%
dei PA già nel PRG vigente	mq	0	0%
di standard già nel PRG Vigente	mq	1.195	52%

eventuali altre richieste riguardanti il medesimo ambito territoriale:

Già accolta

Conclusioni



COMUNE DI GROSIO (SO)

PIANO DI GOVERNO DEL TERRITORIO

Istruttoria ed esame delle richieste dei cittadini

Data protocollo: 06/10/2006 N° prot. 10027 Località: Centro

N° richiesta
131
Area interessata mq
2.310,51

Intersezioni con gli ambiti individuati dal Sistema Informativo Beni Ambientali (SIBA)

<u>Superficie interessata dalla richiesta mq</u>		2.311			
pa - Parchi Regionali e Nazionali	0	<input type="text" value="0%"/>	rs - Riserve regionali e nazionali	0	<input type="text" value="0%"/>
plis - Parchi locali interesse sovracc.	0	<input type="text" value="0%"/>	zps - Zone di Protezione Speciale	0	<input type="text" value="0%"/>
sic - Siti di Importanza Comunitaria	0	<input type="text" value="0%"/>	ap_siba - Ambiti partic. interesse amb.	0	<input type="text" value="0%"/>
aa_siba - Territ. sopra i 1600 m s.l.m.	0	<input type="text" value="0%"/>	bi_siba - Bellezze individue		<input type="checkbox"/>
ba_siba - Bellezze d'insieme	0	<input type="text" value="0%"/>	pan - Parchi Naturali	0	<input type="text" value="0%"/>
gh_siba - Circhi glaciali	0	<input type="text" value="0%"/>	vli - Vincolo di rispetto lacuale	0	<input type="text" value="0%"/>
vfi - Vincolo di rispetto fluviale	434	<input type="text" value="19%"/>	beni_PT - Beni immobili vincolati		<input type="checkbox"/>
beni_mos - Beni storico culturali	0	<input type="text" value="0%"/>	amb_paes - Ambiti paesistici	0	<input type="text" value="0%"/>
mn_pl - Monumenti naturali areali	0	<input type="text" value="0%"/>			

Intersezioni con gli ambiti più significativi individuati dal Piano Territoriale Comprensoriale (PTCP)

Superficie richiesta	2.311		P06_agricole	0	<input type="text" value="0%"/>
P07a_varchi	0	<input type="text" value="0%"/>	P07b_varchi_consigliati	0	<input type="text" value="0%"/>
P08_naturalità_fluviale	1.090	<input type="text" value="47%"/>	P09_terrazzamenti	0	<input type="text" value="0%"/>
P14_paesaggio_versante	0	<input type="text" value="0%"/>	P24_degradati	0	<input type="text" value="0%"/>
P25a_fascia_str_panor	0	<input type="text" value="0%"/>	P40_fascia_ferrovia	0	<input type="text" value="0%"/>

Intersezioni con le aree individuate sul vigente PRG

Intersez. con aree georischio

E3 - ZONE A VINCOLO SPECIALE	mq	876	Classe di fattibilità	2	3
AREE DESTINATE ALLA MOBILITA'	mq	240	Classe di fattibilità	2	2.240
Vpa - AREE A VERDE PUBBLICO ATTREZZATO	mq	1.195	Classe di fattibilità	3	67
AREE DESTINATE ALLA MOBILITA'	mq	1.195			

Intersezione con le aree a valenza paesistica e ambientale

Intersezione con aree sottoposte a vincoli sovraordinati

Vincolo di Rispetto cimiteriale	0	<input type="text" value="0%"/>	Vincolo di rispetto ferroviario	0	<input type="text" value="0%"/>
Vincolo di rispetto elettrodotto (indicativo)	0	<input type="text" value="0%"/>	Vincolo idrogeologico	2.311	<input type="text" value="100%"/>
Vincolodi rispetto metanodotto (indicativo)	0	<input type="text" value="0%"/>	Vincolo di rispetto delle sorgenti	0	<input type="text" value="0%"/>
Vincolo di rispetto stradale	987	<input type="text" value="43%"/>	Vincolo di rispetto reticolo idrico minore	0	<input type="text" value="0%"/>
Vincolo di cava	0	<input type="text" value="0%"/>	Ambito prossimo a monumento vincolato	0	<input type="text" value="0%"/>



COMUNE DI GROSIO (SO)
PIANO DI GOVERNO DEL TERRITORIO
Istruttoria ed esame delle richieste dei cittadini

Data protocollo: 27/11/2006 N° prot. 11851 Località: Via Martiri della Libertà

N° richiesta	132
Area interessata mq	649,89

Tipo richiesta: 1 Inserimento edificabilità a destinazione residenziale

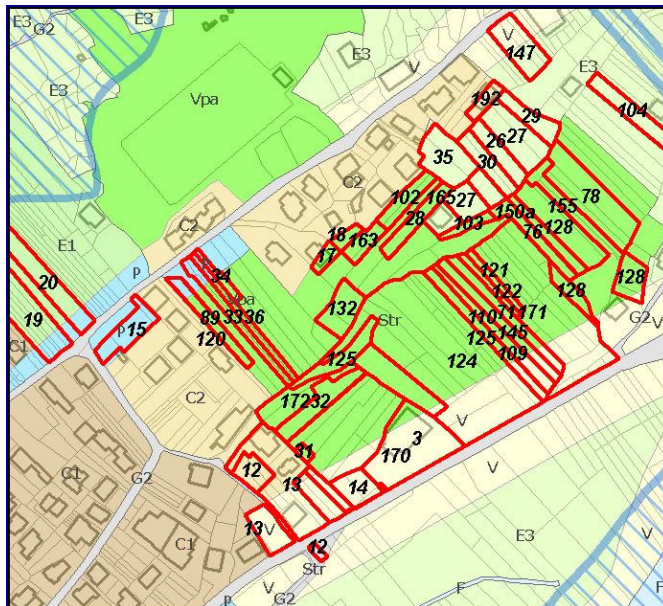
Fg. 63 206 207

Richiedenti: Sig.ra Ghilotti Giovanna

Sintesi richiesta: Chiede l'edificabilità dei suddetti terreni

Rif. fotografico dell'ambito della richiesta

Stralcio azzonamento vigente - scala 1:5000



1. Classe georischio: 3,3

2. SIBA		0,0
3. PTCP		0,0
4. Vincoli sovraordinati:		0,0

Altre intersezioni significative con parti

del territorio consolidato	mq	0	0%
dei nuclei di antica formazione	mq	0	0%
dei PA già nel PRG vigente	mq	0	0%
di standard già nel PRG Vigente	mq	650	100%

VALORE PONDERALE TOTALE: 1,33

eventuali altre richieste riguardanti il medesimo ambito territoriale:

124 del 31/10/2006	Inserimento edificabilità a destinazione residenziale	sovrapp. mq	0
--------------------	---	-------------	---

Già accolta

Conclusioni



COMUNE DI GROSIO (SO)

PIANO DI GOVERNO DEL TERRITORIO

Istruttoria ed esame delle richieste dei cittadini

Data protocollo: 27/11/2006 N° prot. 11851 Località: Via Martiri della Libertà

N° richiesta

132

Area interessata mq

649,89

Intersezioni con gli ambiti individuati dal Sistema Informativo Beni Ambientali (SIBA)

<u>Superficie interessata dalla richiesta mq</u>		650			
plis - Parchi locali interesse sovracc.	0	<input type="text" value="0%"/>	pa - Parchi Regionali e Nazionali	0	<input type="text" value="0%"/>
sic - Siti di Importanza Comunitaria	0	<input type="text" value="0%"/>	rs - Riserve regionali e nazionali	0	<input type="text" value="0%"/>
aa_siba - Territ. sopra i 1600 m s.l.m.	0	<input type="text" value="0%"/>	zps - Zone di Protezione Speciale	0	<input type="text" value="0%"/>
ba_siba - Bellezze d'insieme	0	<input type="text" value="0%"/>	ap_siba - Ambiti partic. interesse amb.	0	<input type="text" value="0%"/>
gh_siba - Circhi glaciali	0	<input type="text" value="0%"/>	bi_siba - Bellezze individue		<input type="checkbox"/>
vfi - Vincolo di rispetto fluviale	0	<input type="text" value="0%"/>	pan - Parchi Naturali	0	<input type="text" value="0%"/>
beni_mos - Beni storico culturali	0	<input type="text" value="0%"/>	vli - Vincolo di rispetto lacuale	0	<input type="text" value="0%"/>
mn_pl - Monumenti naturali areali	0	<input type="text" value="0%"/>	beni_PT - Beni immobili vincolati		<input type="checkbox"/>
			amb_paes - Ambiti paesistici	0	<input type="text" value="0%"/>

Intersezioni con gli ambiti più significativi individuati dal Piano Territoriale Comprensoriale (PTCP)

Superficie richiesta	650		P06_agricole	0	<input type="text" value="0%"/>
P07a_varchi	0	<input type="text" value="0%"/>	P07b_varchi_consigliati	0	<input type="text" value="0%"/>
P08_naturalità_fluviale	0	<input type="text" value="0%"/>	P09_terrazzamenti	0	<input type="text" value="0%"/>
P14_paesaggio_versante	0	<input type="text" value="0%"/>	P24_degradati	0	<input type="text" value="0%"/>
P25a_fascia_str_panor	0	<input type="text" value="0%"/>	P40_fascia_ferrovia	0	<input type="text" value="0%"/>

Intersezioni con le aree individuate sul vigente PRG

Intersez. con aree georischio

Vpa - AREE A VERDE PUBBLICO ATTREZZATO	mq	650	Classe di fattibilità	2	650
AREE DESTINATE ALLA MOBILITA'	mq	650	Classe di fattibilità	2	0
Vpa - AREE A VERDE PUBBLICO ATTREZZATO	mq	0			
AREE DESTINATE ALLA MOBILITA'	mq	0			

Intersezione con le aree a valenza paesistica e ambientale

Intersezione con aree sottoposte a vincoli sovraordinati

Vincolo di Rispetto cimiteriale	0	<input type="text" value="0%"/>	Vincolo di rispetto ferroviario	0	<input type="text" value="0%"/>
Vincolo di rispetto elettrodotto (indicativo)	0	<input type="text" value="0%"/>	Vincolo idrogeologico	0	<input type="text" value="0%"/>
Vincolodi rispetto metanodotto (indicativo)	0	<input type="text" value="0%"/>	Vincolo di rispetto delle sorgenti	0	<input type="text" value="0%"/>
Vincolo di rispetto stradale	0	<input type="text" value="0%"/>	Vincolo di rispetto reticolo idrico minore	0	<input type="text" value="0%"/>
Vincolo di cava	0	<input type="text" value="0%"/>	Ambito prossimo a monumento vincolato	0	<input type="text" value="0%"/>



COMUNE DI GROSIO (SO)
PIANO DI GOVERNO DEL TERRITORIO
Istruttoria ed esame delle richieste dei cittadini

Data protocollo: 24/11/2006 N° prot. 11786 Località: Tiolo

N° richiesta
133
Area interessata mq
932,03

Tipo richiesta: 6 Altre richieste di interesse privato

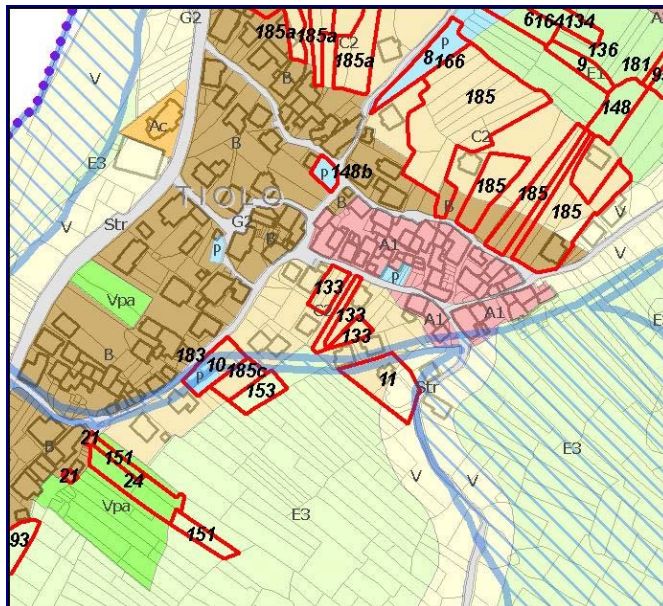
Fg. 52 105 559 94 95 97

Richiedenti: Sig. Simonelli Ezio

Sintesi richiesta: Chiede la conservazione dell' edificabilità dei suddetti terreni

Rif. fotografico dell'ambito della richiesta

Stralcio azionamento vigente - scala 1:5000



Criteria punteggi: 1 = bassa problematicità - 10 problematicità molto elevata

- | | | |
|---------------------------|--|-----|
| 1. Classe georischio: | | 6,7 |
| 2. SIBA | | 7,3 |
| 3. PTCP | | 0,0 |
| 4. Vincoli sovraordinati: | | 2,0 |

Altre intersezioni significative con parti

del territorio consolidato	mq	931	100%
dei nuclei di antica formazione	mq	3	0%
dei PA già nel PRG vigente	mq	0	0%
di standard già nel PRG Vigente	mq	0	0%

VALORE PONDERALE TOTALE: 4,53

eventuali altre richieste riguardanti il medesimo ambito territoriale:

Già accolta

Conclusioni



COMUNE DI GROSIO (SO)

PIANO DI GOVERNO DEL TERRITORIO

Istruttoria ed esame delle richieste dei cittadini

Data protocollo: 24/11/2006 N° prot. 11786 Località: Tiolo

N° richiesta
133
Area interessata mq
932,03

Intersezioni con gli ambiti individuati dal Sistema Informativo Beni Ambientali (SIBA)

<u>Superficie interessata dalla richiesta mq</u>		932			
plis - Parchi locali interesse sovracc.	0	<input type="text" value="0%"/>	pa - Parchi Regionali e Nazionali	0	<input type="text" value="0%"/>
sic - Siti di Importanza Comunitaria	0	<input type="text" value="0%"/>	rs - Riserve regionali e nazionali	0	<input type="text" value="0%"/>
aa_siba - Territ. sopra i 1600 m s.l.m.	0	<input type="text" value="0%"/>	zps - Zone di Protezione Speciale	0	<input type="text" value="0%"/>
ba_siba - Bellezze d'insieme	0	<input type="text" value="0%"/>	ap_siba - Ambiti partic. interesse amb.	0	<input type="text" value="0%"/>
gh_siba - Circhi glaciali	0	<input type="text" value="0%"/>	bi_siba - Bellezze individue		<input type="checkbox"/>
vfi - Vincolo di rispetto fluviale	852	<input type="text" value="91%"/>	pan - Parchi Naturali	0	<input type="text" value="0%"/>
beni_mos - Beni storico culturali	0	<input type="text" value="0%"/>	vli - Vincolo di rispetto lacuale	0	<input type="text" value="0%"/>
mn_pl - Monumenti naturali areali	0	<input type="text" value="0%"/>	beni_PT - Beni immobili vincolati		<input type="checkbox"/>
			amb_paes - Ambiti paesistici	0	<input type="text" value="0%"/>

Intersezioni con gli ambiti più significativi individuati dal Piano Territoriale Comprensoriale (PTCP)

Superficie richiesta	932		P06_agricole	0	<input type="text" value="0%"/>
P07a_varchi	0	<input type="text" value="0%"/>	P07b_varchi_consigliati	0	<input type="text" value="0%"/>
P08_naturalità_fluviale	0	<input type="text" value="0%"/>	P09_terrazzamenti	0	<input type="text" value="0%"/>
P14_paesaggio_versante	0	<input type="text" value="0%"/>	P24_degradati	0	<input type="text" value="0%"/>
P25a_fascia_str_panor	0	<input type="text" value="0%"/>	P40_fascia_ferrovia	0	<input type="text" value="0%"/>

Intersezioni con le aree individuate sul vigente PRG

Intersez. con aree georischio

AREE DESTINATE ALLA MOBILITA'	mq	7	Classe di fattibilità	3	932
C2 - ZONE RESIDENZIALI DI ESPANSIONE	mq	925			

Intersezione con le aree a valenza paesistica e ambientale

Intersezione con aree sottoposte a vincoli sovraordinati

Vincolo di Rispetto cimiteriale	0	<input type="text" value="0%"/>	Vincolo di rispetto ferroviario	0	<input type="text" value="0%"/>
Vincolo di rispetto elettrodotto (indicativo)	0	<input type="text" value="0%"/>	Vincolo idrogeologico	932	<input type="text" value="100%"/>
Vincolodi rispetto metanodotto (indicativo)	0	<input type="text" value="0%"/>	Vincolo di rispetto delle sorgenti	0	<input type="text" value="0%"/>
Vincolo di rispetto stradale	0	<input type="text" value="0%"/>	Vincolo di rispetto reticolo idrico minore	0	<input type="text" value="0%"/>
Vincolo di cava	0	<input type="text" value="0%"/>	Ambito prossimo a monumento vincolato	0	<input type="text" value="0%"/>



COMUNE DI GROSIO (SO)

PIANO DI GOVERNO DEL TERRITORIO

Istruttoria ed esame delle richieste dei cittadini

Data protocollo: 13/11/2006 N° prot. 11368 Località: Tiolo

N° richiesta
134
Area interessata mq
868,49

Tipo richiesta: 1 Inserimento edificabilità a destinazione residenziale

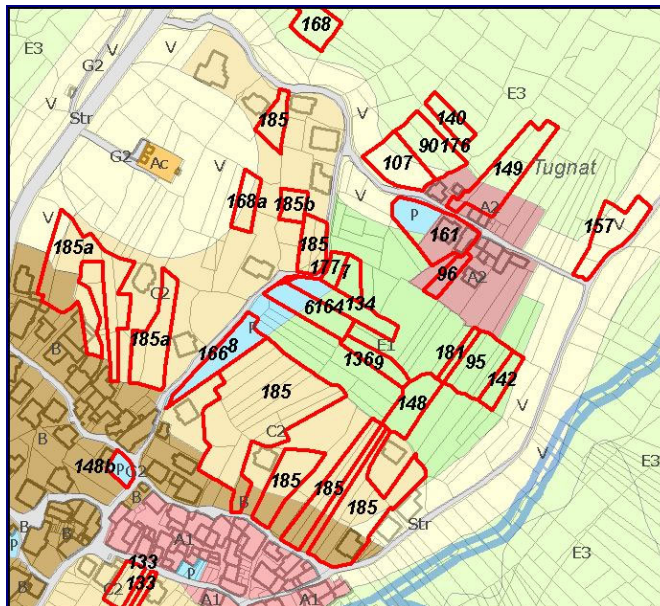
Fg. 53 260 260

Richiedenti: Sig. Rastelli Cesare Ottorino

Sintesi richiesta: Chiede l'edificabilità dei suddetti terreni

Rif. fotografico dell'ambito della richiesta

Stralcio azionamento vigente - scala 1:5000



Criteria punteggi: 1 = bassa problematicità - 10 problematicità molto elevata

- | | | |
|---------------------------|--|-----|
| 1. Classe georischio: | | 3,3 |
| 2. SIBA | | 0,0 |
| 3. PTCP | | 0,0 |
| 4. Vincoli sovraordinati: | | 3,2 |

Altre intersezioni significative con parti

del territorio consolidato	mq	0	0%
dei nuclei di antica formazione	mq	0	0%
dei PA già nel PRG vigente	mq	0	0%
di standard già nel PRG Vigente	mq	257	30%

VALORE PONDERALE TOTALE: 1,97

eventuali altre richieste riguardanti il medesimo ambito territoriale:

164 del 29/09/2006 Inserimento edificabilità a destinazione residenziale sovrapp. mq 852

Già accolta

Conclusioni



COMUNE DI GROSIO (SO)

PIANO DI GOVERNO DEL TERRITORIO

Istruttoria ed esame delle richieste dei cittadini

Data protocollo: 13/11/2006 N° prot. 11368 Località: Tiolo

N° richiesta
134
Area interessata mq
868,49

Intersezioni con gli ambiti individuati dal Sistema Informativo Beni Ambientali (SIBA)

Superficie interessata dalla richiesta mq		868			
pa - Parchi Regionali e Nazionali	0	<input type="text" value="0%"/>	rs - Riserve regionali e nazionali	0	<input type="text" value="0%"/>
plis - Parchi locali interesse sovracc.	0	<input type="text" value="0%"/>	zps - Zone di Protezione Speciale	0	<input type="text" value="0%"/>
sic - Siti di Importanza Comunitaria	0	<input type="text" value="0%"/>	ap_siba - Ambiti partic. interesse amb.	0	<input type="text" value="0%"/>
aa_siba - Territ. sopra i 1600 m s.l.m.	0	<input type="text" value="0%"/>	bi_siba - Bellezze individue		<input type="checkbox"/>
ba_siba - Bellezze d'insieme	0	<input type="text" value="0%"/>	pan - Parchi Naturali	0	<input type="text" value="0%"/>
gh_siba - Circhi glaciali	0	<input type="text" value="0%"/>	vli - Vincolo di rispetto lacuale	0	<input type="text" value="0%"/>
vfi - Vincolo di rispetto fluviale	0	<input type="text" value="0%"/>	beni_PT - Beni immobili vincolati		<input type="checkbox"/>
beni_mos - Beni storico culturali	0	<input type="text" value="0%"/>	amb_paes - Ambiti paesistici	0	<input type="text" value="0%"/>
mn_pl - Monumenti naturali areali	0	<input type="text" value="0%"/>			

Intersezioni con gli ambiti più significativi individuati dal Piano Territoriale Comprensoriale (PTCP)

Superficie richiesta	868		P06_agricole	0	<input type="text" value="0%"/>
P07a_varchi	0	<input type="text" value="0%"/>	P07b_varchi_consigliati	0	<input type="text" value="0%"/>
P08_naturalità_fluviale	0	<input type="text" value="0%"/>	P09_terrazzamenti	0	<input type="text" value="0%"/>
P14_paesaggio_versante	0	<input type="text" value="0%"/>	P24_degradati	0	<input type="text" value="0%"/>
P25a_fascia_str_panor	0	<input type="text" value="0%"/>	P40_fascia_ferrovia	0	<input type="text" value="0%"/>

Intersezioni con le aree individuate sul vigente PRG

P - AREE DI PARCHEGGIO PUBBLICO	mq	17
AREE DESTINATE ALLA MOBILITA'	mq	0
P - AREE DI PARCHEGGIO PUBBLICO	mq	240
AREE DESTINATE ALLA MOBILITA'	mq	1
E1 - ZONE AGRICOLE ORDINARIE	mq	611

Intersez. con aree georischio

Classe di fattibilità	2	17
Classe di fattibilità	2	852

Intersezione con le aree a valenza paesistica e ambientale

Intersezione con aree sottoposte a vincoli sovraordinati

Vincolo di Rispetto cimiteriale	0	<input type="text" value="0%"/>	Vincolo di rispetto ferroviario	0	<input type="text" value="0%"/>
Vincolo di rispetto elettrodotto (indicativo)	0	<input type="text" value="0%"/>	Vincolo idrogeologico	852	<input type="text" value="98%"/>
Vincolodi rispetto metanodotto (indicativo)	0	<input type="text" value="0%"/>	Vincolo di rispetto delle sorgenti	0	<input type="text" value="0%"/>
Vincolo di rispetto stradale	270	<input type="text" value="31%"/>	Vincolo di rispetto reticolo idrico minore	0	<input type="text" value="0%"/>
Vincolo di cava	0	<input type="text" value="0%"/>	Ambito prossimo a monumento vincolato	0	<input type="text" value="0%"/>



COMUNE DI GROSIO (SO)

PIANO DI GOVERNO DEL TERRITORIO

Istruttoria ed esame delle richieste dei cittadini

Data protocollo: 27/10/2006 N° prot. 10810 Località: Tiolo

N° richiesta
135
Area interessata mq
1.535,30

Tipo richiesta: 1 Inserimento edificabilità a destinazione residenziale

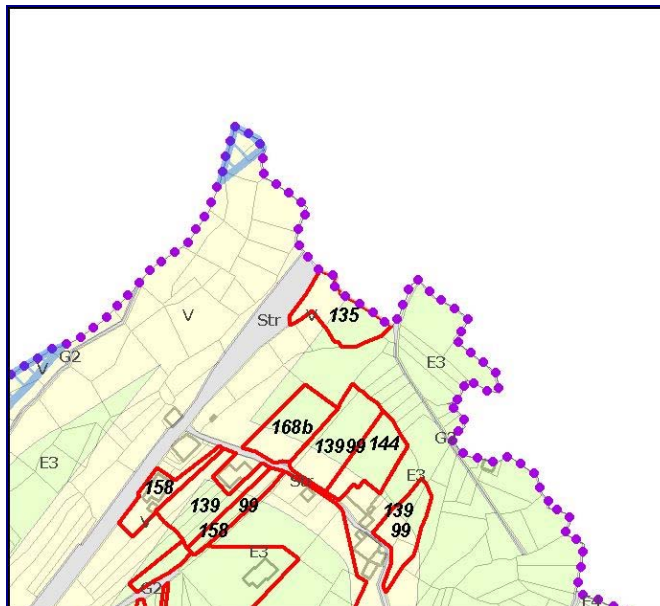
Fg. 54 19

Richiedenti: Sig. Garavatti Oreste Benedetto

Sintesi richiesta: Chiede l'eificabilità del proprio terreno

Rif. fotografico dell'ambito della richiesta

Stralcio azzonamento vigente - scala 1:5000



Criteria punteggio: 1 = bassa problematicità - 10 problematicità molto elevata

1. Classe georischio:		3,3
2. SIBA		7,0
3. PTCP		4,0
4. Vincoli sovraordinati:		3,4

Altre intersezioni significative con parti

del territorio consolidato	mq	0	0%
dei nuclei di antica formazione	mq	0	0%
dei PA già nel PRG vigente	mq	0	0%
di standard già nel PRG Vigente	mq	0	0%

VALORE PONDERALE TOTALE: 5,01

eventuali altre richieste riguardanti il medesimo ambito territoriale:

Già accolta

Conclusioni



COMUNE DI GROSIO (SO)

PIANO DI GOVERNO DEL TERRITORIO

Istruttoria ed esame delle richieste dei cittadini

Data protocollo: 27/10/2006 N° prot. 10810 Località: Tiolo

N° richiesta

135

Area interessata mq

1.535,30

Intersezioni con gli ambiti individuati dal Sistema Informativo Beni Ambientali (SIBA)

<u>Superficie interessata dalla richiesta mq</u>		1.535			
plis - Parchi locali interesse sovracc.	0	0%	pa - Parchi Regionali e Nazionali	0	0%
sic - Siti di Importanza Comunitaria	0	0%	rs - Riserve regionali e nazionali	0	0%
aa_siba - Territ. sopra i 1600 m s.l.m.	0	0%	zps - Zone di Protezione Speciale	0	0%
ba_siba - Bellezze d'insieme	0	0%	ap_siba - Ambiti partic. interesse amb.	0	0%
gh_siba - Circhi glaciali	0	0%	bi_siba - Bellezze individue		<input type="checkbox"/>
vfi - Vincolo di rispetto fluviale	1.340	87%	pan - Parchi Naturali	0	0%
beni_mos - Beni storico culturali	0	0%	vli - Vincolo di rispetto lacuale	0	0%
mn_pl - Monumenti naturali areali	0	0%	beni_PT - Beni immobili vincolati		<input type="checkbox"/>
			amb_paes - Ambiti paesistici	0	0%

Intersezioni con gli ambiti più significativi individuati dal Piano Territoriale Comprensoriale (PTCP)

Superficie richiesta	1.535		P06_agricole	0	0%
P07a_varchi	0	0%	P07b_varchi_consigliati	1.535	100%
P08_naturalità_fluviale	0	0%	P09_terrazzamenti	0	0%
P14_paesaggio_versante	0	0%	P24_degradati	0	0%
P25a_fascia_str_panor	0	0%	P40_fascia_ferrovia	0	0%

Intersezioni con le aree individuate sul vigente PRG

V - ZONE A VINCOLO NON AEDIFICANDI	mq	668
E3 - ZONE A VINCOLO SPECIALE	mq	827

Intersez. con aree georischio

Classe di fattibilità	0	0
Classe di fattibilità	2	1.535
Classe di fattibilità	3	0

Intersezione con le aree a valenza paesistica e ambientale

Intersezione con aree sottoposte a vincoli sovraordinati

Vincolo di Rispetto cimiteriale	0	0%	Vincolo di rispetto ferroviario	0	0%
Vincolo di rispetto elettrodotto (indicativo)	0	0%	Vincolo idrogeologico	1.535	100%
Vincolodi rispetto metanodotto (indicativo)	0	0%	Vincolo di rispetto delle sorgenti	0	0%
Vincolo di rispetto stradale	537	35%	Vincolo di rispetto reticolo idrico minore	0	0%
Vincolo di cava	0	0%	Ambito prossimo a monumento vincolato	0	0%



COMUNE DI GROSIO (SO)
PIANO DI GOVERNO DEL TERRITORIO
Istruttoria ed esame delle richieste dei cittadini

Data protocollo: 27/10/2006 N° prot. 10809 Località: Tiolo

N° richiesta
136
Area interessata mq
485,40

Tipo richiesta: 1 Inserimento edificabilità a destinazione residenziale

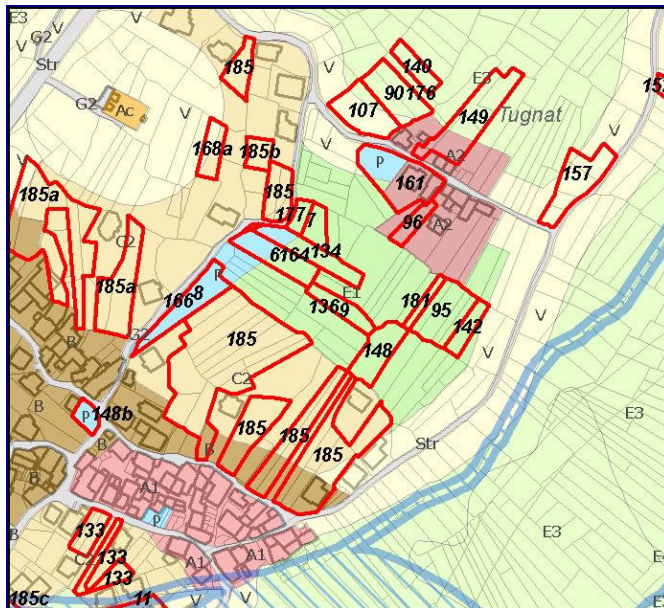
Fg. 53 270

Richiedenti: Sig.ra Della Bosca Assunta

Sintesi richiesta: Chiede l'edificabilità del proprio terreno

Rif. fotografico dell'ambito della richiesta

Stralcio azionamento vigente - scala 1:5000



Criteria punteggio: 1 = bassa problematicità - 10 problematicità molto elevata

1. Classe georischio:		3,3
2. SIBA		0,0
3. PTCP		0,0
4. Vincoli sovraordinati:		2,0

Altre intersezioni significative con parti

del territorio consolidato	mq	0	0%
dei nuclei di antica formazione	mq	0	0%
dei PA già nel PRG vigente	mq	0	0%
di standard già nel PRG Vigente	mq	0	0%

VALORE PONDERALE TOTALE: 1,73

eventuali altre richieste riguardanti il medesimo ambito territoriale:

9 del 02/04/2001 Inserimento edificabilità a destinazione residenziale sovrapp. mq 485

Già accolta

Conclusioni



COMUNE DI GROSIO (SO)

PIANO DI GOVERNO DEL TERRITORIO

Istruttoria ed esame delle richieste dei cittadini

Data protocollo: 27/10/2006 N° prot. 10809 Località: Tiolo

N° richiesta
136
Area interessata mq
485,40

Intersezioni con gli ambiti individuati dal Sistema Informativo Beni Ambientali (SIBA)

Superficie interessata dalla richiesta mq	485	pa - Parchi Regionali e Nazionali	0	<input type="text" value="0%"/>
plis - Parchi locali interesse sovracc.	0	rs - Riserve regionali e nazionali	0	<input type="text" value="0%"/>
sic - Siti di Importanza Comunitaria	0	zps - Zone di Protezione Speciale	0	<input type="text" value="0%"/>
aa_siba - Territ. sopra i 1600 m s.l.m.	0	ap_siba - Ambiti partic. interesse amb.	0	<input type="text" value="0%"/>
ba_siba - Bellezze d'insieme	0	bi_siba - Bellezze individue		<input type="checkbox"/>
gh_siba - Circhi glaciali	0	pan - Parchi Naturali	0	<input type="text" value="0%"/>
vfi - Vincolo di rispetto fluviale	0	vli - Vincolo di rispetto lacuale	0	<input type="text" value="0%"/>
beni_mos - Beni storico culturali	0	beni_PT - Beni immobili vincolati		<input type="checkbox"/>
mn_pl - Monumenti naturali areali	0	amb_paes - Ambiti paesistici	0	<input type="text" value="0%"/>

Intersezioni con gli ambiti più significativi individuati dal Piano Territoriale Comprensoriale (PTCP)

Superficie richiesta	485	P06_agricole	0	<input type="text" value="0%"/>
P07a_varchi	0	P07b_varchi_consigliati	0	<input type="text" value="0%"/>
P08_naturalità_fluviale	0	P09_terrazzamenti	0	<input type="text" value="0%"/>
P14_paesaggio_versante	0	P24_degradati	0	<input type="text" value="0%"/>
P25a_fascia_str_panor	0	P40_fascia_ferrovia	0	<input type="text" value="0%"/>

Intersezioni con le aree individuate sul vigente PRG

Intersez. con aree georischio

E1 - ZONE AGRICOLE ORDINARIE	mq	485	Classe di fattibilità	2	485
------------------------------	----	-----	-----------------------	---	-----

Intersezione con le aree a valenza paesistica e ambientale

Intersezione con aree sottoposte a vincoli sovraordinati

Vincolo di Rispetto cimiteriale	0	<input type="text" value="0%"/>	Vincolo di rispetto ferroviario	0	<input type="text" value="0%"/>
Vincolo di rispetto elettrodotto (indicativo)	0	<input type="text" value="0%"/>	Vincolo idrogeologico	485	<input type="text" value="100%"/>
Vincolodi rispetto metanodotto (indicativo)	0	<input type="text" value="0%"/>	Vincolo di rispetto delle sorgenti	0	<input type="text" value="0%"/>
Vincolo di rispetto stradale	0	<input type="text" value="0%"/>	Vincolo di rispetto reticolo idrico minore	0	<input type="text" value="0%"/>
Vincolo di cava	0	<input type="text" value="0%"/>	Ambito prossimo a monumento vincolato	0	<input type="text" value="0%"/>



COMUNE DI GROSIO (SO)

PIANO DI GOVERNO DEL TERRITORIO

Istruttoria ed esame delle richieste dei cittadini

Data protocollo: 10/10/2006 N° prot. 10161 Località: Dosso

N° richiesta
137
Area interessata mq
1.242,80

Tipo richiesta: 1 Inserimento edificabilità a destinazione residenziale

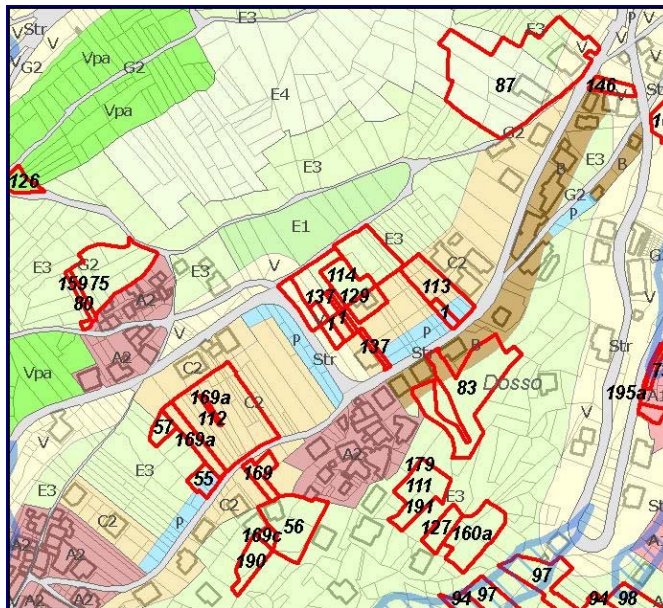
Fg. 59 697 698 699 700 701 702 703

Richiedenti: Sig. Besseghini Sisto Sig. Pini Maria

Sintesi richiesta: Chiede l'edificabilità dei propri terreni

Rif. fotografico dell'ambito della richiesta

Stralcio azionamento vigente - scala 1:5000



Criteria punteggi: 1 = bassa problematicità - 10 problematicità molto elevata

- | | | |
|---------------------------|--|-----|
| 1. Classe georischio: | | 3,6 |
| 2. SIBA | | 0,0 |
| 3. PTCP | | 0,2 |
| 4. Vincoli sovraordinati: | | 0,2 |

Altre intersezioni significative con parti

del territorio consolidato	mq	0	0%
dei nuclei di antica formazione	mq	0	0%
dei PA già nel PRG vigente	mq	0	0%
di standard già nel PRG Vigente	mq	41	3%

VALORE PONDERALE TOTALE: 1,60

eventuali altre richieste riguardanti il medesimo ambito territoriale:

1 del 23/12/1999	Inserimento edificabilità a destinazione residenziale	sovrapp. mq	148
1 del 23/12/1999	Inserimento edificabilità a destinazione residenziale	sovrapp. mq	195
114 del 28/01/2004	Inserimento edificabilità a destinazione residenziale	sovrapp. mq	148
114 del 28/01/2004	Inserimento edificabilità a destinazione residenziale	sovrapp. mq	664

Già accolta

Conclusioni



COMUNE DI GROSIO (SO)

PIANO DI GOVERNO DEL TERRITORIO

Istruttoria ed esame delle richieste dei cittadini

Data protocollo: 10/10/2006 N° prot. 10161 Località: Dosso

N° richiesta
137
Area interessata mq
1.242,80

Intersezioni con gli ambiti individuati dal Sistema Informativo Beni Ambientali (SIBA)

Superficie interessata dalla richiesta mq	1.243	pa - Parchi Regionali e Nazionali	0	<input type="text" value="0%"/>
plis - Parchi locali interesse sovracc.	0	rs - Riserve regionali e nazionali	0	<input type="text" value="0%"/>
sic - Siti di Importanza Comunitaria	0	zps - Zone di Protezione Speciale	0	<input type="text" value="0%"/>
aa_siba - Territ. sopra i 1600 m s.l.m.	0	ap_siba - Ambiti partic. interesse amb.	0	<input type="text" value="0%"/>
ba_siba - Bellezze d'insieme	0	bi_siba - Bellezze individue		<input type="checkbox"/>
gh_siba - Circhi glaciali	0	pan - Parchi Naturali	0	<input type="text" value="0%"/>
vfi - Vincolo di rispetto fluviale	0	vli - Vincolo di rispetto lacuale	0	<input type="text" value="0%"/>
beni_mos - Beni storico culturali	0	beni_PT - Beni immobili vincolati		<input type="checkbox"/>
mn_pl - Monumenti naturali areali	0	amb_paes - Ambiti paesistici	0	<input type="text" value="0%"/>

Intersezioni con gli ambiti più significativi individuati dal Piano Territoriale Comprensoriale (PTCP)

Superficie richiesta	1.243	P06_agricole	0	<input type="text" value="0%"/>
P07a_varchi	0	P07b_varchi_consigliati	0	<input type="text" value="0%"/>
P08_naturalità_fluviale	0	P09_terrazzamenti	0	<input type="text" value="0%"/>
P14_paesaggio_versante	148	P24_degradati	0	<input type="text" value="12%"/>
P25a_fascia_str_panor	0	P40_fascia_ferrovia	0	<input type="text" value="0%"/>

Intersezioni con le aree individuate sul vigente PRG

P - AREE DI PARCHEGGIO PUBBLICO	mq	41
V - ZONE A VINCOLO NON AEDIFICANDI	mq	41
C2 - ZONE RESIDENZIALI DI ESPANSIONE	mq	194
V - ZONE A VINCOLO NON AEDIFICANDI	mq	194
V - ZONE A VINCOLO NON AEDIFICANDI	mq	133
V - ZONE A VINCOLO NON AEDIFICANDI	mq	133
C2 - ZONE RESIDENZIALI DI ESPANSIONE	mq	62
V - ZONE A VINCOLO NON AEDIFICANDI	mq	62
V - ZONE A VINCOLO NON AEDIFICANDI	mq	412
V - ZONE A VINCOLO NON AEDIFICANDI	mq	412
E3 - ZONE A VINCOLO SPECIALE	mq	252
V - ZONE A VINCOLO NON AEDIFICANDI	mq	252
V - ZONE A VINCOLO NON AEDIFICANDI	mq	100
V - ZONE A VINCOLO NON AEDIFICANDI	mq	100
E3 - ZONE A VINCOLO SPECIALE	mq	48
V - ZONE A VINCOLO NON AEDIFICANDI	mq	48
C2 - ZONE RESIDENZIALI DI ESPANSIONE	mq	0
V - ZONE A VINCOLO NON AEDIFICANDI	mq	0

Intersez. con aree georischio

Classe di fattibilità	2	235
Classe di fattibilità	2	195
Classe di fattibilità	2	553
Classe di fattibilità	3	111
Classe di fattibilità	2	148

Intersezione con le aree a valenza paesistica e ambientale

Intersezione con aree sottoposte a vincoli sovraordinati

Vincolo di Rispetto cimiteriale	0	<input type="text" value="0%"/>	Vincolo di rispetto ferroviario	0	<input type="text" value="0%"/>
Vincolo di rispetto elettrodotto (indicativo)	0	<input type="text" value="0%"/>	Vincolo idrogeologico	148	<input type="text" value="12%"/>
Vincolodi rispetto metanodotto (indicativo)	0	<input type="text" value="0%"/>	Vincolo di rispetto delle sorgenti	0	<input type="text" value="0%"/>
Vincolo di rispetto stradale	0	<input type="text" value="0%"/>	Vincolo di rispetto reticolo idrico minore	0	<input type="text" value="0%"/>
Vincolo di cava	0	<input type="text" value="0%"/>	Ambito prossimo a monumento vincolato	0	<input type="text" value="0%"/>





COMUNE DI GROSIO (SO)

PIANO DI GOVERNO DEL TERRITORIO

Istruttoria ed esame delle richieste dei cittadini

Data protocollo: 10/10/2006 N° prot. 10152 Località: Via Martiri della Libertà

N° richiesta
138
Area interessata mq
59,13

Tipo richiesta: 1 Inserimento edificabilità a destinazione residenziale

Fg. 63 119

Richiedenti: Sig.ra Cusini Margherita Sig. Fugazza Gianluigi

Sintesi richiesta: Chiedono l'edificabilità del suddetto terreno

Rif. fotografico dell'ambito della richiesta

Stralcio azionamento vigente - scala 1:5000



Criteria punteggio: 1 = bassa problematicità - 10 problematicità molto elevata

- 1. Classe georischio: 3,3
- 2. SIBA 0,0
- 3. PTCP 0,0
- 4. Vincoli sovraordinati: 2,0

Altre intersezioni significative con parti

del territorio consolidato	mq	0	0%
dei nuclei di antica formazione	mq	0	0%
dei PA già nel PRG vigente	mq	0	0%
di standard già nel PRG Vigente	mq	59	100%

VALORE PONDERALE TOTALE: 1,73

eventuali altre richieste riguardanti il medesimo ambito territoriale:

100 del 10/09/2003	Inserimento edificabilità a destinazione residenziale	sovrapp. mq	59
124 del 31/10/2006	Inserimento edificabilità a destinazione residenziale	sovrapp. mq	59

Già accolta

Conclusioni



COMUNE DI GROSIO (SO)

PIANO DI GOVERNO DEL TERRITORIO

Istruttoria ed esame delle richieste dei cittadini

Data protocollo: 10/10/2006 N° prot. 10152 Località: Via Martiri della Libertà

N° richiesta

138

Area interessata mq

59,13

Intersezioni con gli ambiti individuati dal Sistema Informativo Beni Ambientali (SIBA)

<u>Superficie interessata dalla richiesta mq</u>		59			
plis - Parchi locali interesse sovracc.	0	<input type="text" value="0%"/>	pa - Parchi Regionali e Nazionali	0	<input type="text" value="0%"/>
sic - Siti di Importanza Comunitaria	0	<input type="text" value="0%"/>	rs - Riserve regionali e nazionali	0	<input type="text" value="0%"/>
aa_siba - Territ. sopra i 1600 m s.l.m.	0	<input type="text" value="0%"/>	zps - Zone di Protezione Speciale	0	<input type="text" value="0%"/>
ba_siba - Bellezze d'insieme	0	<input type="text" value="0%"/>	ap_siba - Ambiti partic. interesse amb.	0	<input type="text" value="0%"/>
gh_siba - Circhi glaciali	0	<input type="text" value="0%"/>	bi_siba - Bellezze individue		<input type="checkbox"/>
vfi - Vincolo di rispetto fluviale	0	<input type="text" value="0%"/>	pan - Parchi Naturali	0	<input type="text" value="0%"/>
beni_mos - Beni storico culturali	0	<input type="text" value="0%"/>	vli - Vincolo di rispetto lacuale	0	<input type="text" value="0%"/>
mn_pl - Monumenti naturali areali	0	<input type="text" value="0%"/>	beni_PT - Beni immobili vincolati		<input type="checkbox"/>
			amb_paes - Ambiti paesistici	0	<input type="text" value="0%"/>

Intersezioni con gli ambiti più significativi individuati dal Piano Territoriale Comprensoriale (PTCP)

Superficie richiesta	59		P06_agricole	0	<input type="text" value="0%"/>
P07a_varchi	0	<input type="text" value="0%"/>	P07b_varchi_consigliati	0	<input type="text" value="0%"/>
P08_naturalità_fluviale	0	<input type="text" value="0%"/>	P09_terrazzamenti	0	<input type="text" value="0%"/>
P14_paesaggio_versante	0	<input type="text" value="0%"/>	P24_degradati	0	<input type="text" value="0%"/>
P25a_fascia_str_panor	0	<input type="text" value="0%"/>	P40_fascia_ferrovia	0	<input type="text" value="0%"/>

Intersezioni con le aree individuate sul vigente PRG

Intersez. con aree georischio

Vpa - AREE A VERDE PUBBLICO ATTREZZATO	mq	59	Classe di fattibilità	2	59
AREE DESTINATE ALLA MOBILITA'	mq	59			

Intersezione con le aree a valenza paesistica e ambientale

Intersezione con aree sottoposte a vincoli sovraordinati

Vincolo di Rispetto cimiteriale	0	<input type="text" value="0%"/>	Vincolo di rispetto ferroviario	0	<input type="text" value="0%"/>
Vincolo di rispetto elettrodotto (indicativo)	0	<input type="text" value="0%"/>	Vincolo idrogeologico	59	<input type="text" value="100%"/>
Vincolodi rispetto metanodotto (indicativo)	0	<input type="text" value="0%"/>	Vincolo di rispetto delle sorgenti	0	<input type="text" value="0%"/>
Vincolo di rispetto stradale	0	<input type="text" value="0%"/>	Vincolo di rispetto reticolo idrico minore	0	<input type="text" value="0%"/>
Vincolo di cava	0	<input type="text" value="0%"/>	Ambito prossimo a monumento vincolato	0	<input type="text" value="0%"/>



COMUNE DI GROSIO (SO)

PIANO DI GOVERNO DEL TERRITORIO

Istruttoria ed esame delle richieste dei cittadini

Data protocollo: 09/10/2006 N° prot. 10086 Località: Tiolo

N° richiesta
139
Area interessata mq
13.240,24

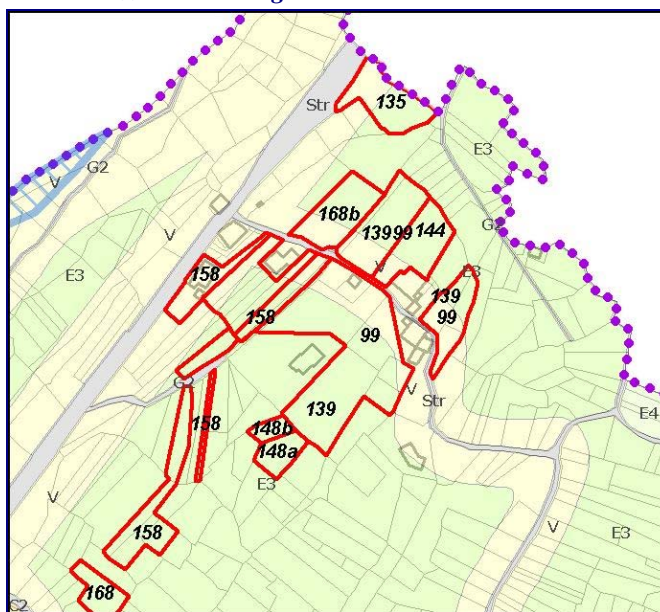
Tipo richiesta:	1	Inserimento edificabilità a destinazione residenziale																						
Fg. 54	110	111	112	113	114	115	116	117	125	127	128	25	299	306	343	345	351	352	355	359	37	374	44	46

Richiedenti: Sig. Sassella Protasio

Sintesi richiesta: Chiede l'edificabilità dei propri terreni come da richiesta presentata il 20/05/2003 prot. 5407 (n°99) - I sig.ri Besseghini Maria Rita, Sassella Protasio, Pini Antonio, Pini Dino, Capetti Maria, Pini Battista, Zubiani Claudia attualmente proprietari dei mappali n. 110-111-112-113-114-115-116-117-305-306-359-125-351-352-374-355-127-128-46-44-345-37-343-25-299 del foglio n. 54 attualmente classificati in zona E3 e V CHIEDONO che vengano inseriti in zona edificabile C2.

Rif. fotografico dell'ambito della richiesta

Stralcio azionamento vigente - scala 1:5000



Criteria punteggi: 1 = bassa problematicità - 10 problematicità molto elevata

- 1. Classe georischio: 3,3
- 2. SIBA 0,3
- 3. PTCP 0,4
- 4. Vincoli sovraordinati: 0,3

Altre intersezioni significative con parti

del territorio consolidato	mq	0	0%
dei nuclei di antica formazione	mq	0	0%
dei PA già nel PRG vigente	mq	0	0%
di standard già nel PRG Vigente	mq	0	0%

VALORE PONDERALE TOTALE: 1,59

eventuali altre richieste riguardanti il medesimo ambito territoriale:

144 del 04/10/2006	Inserimento edificabilità a destinazione residenziale	sovrapp. mq	1.424
158 del 29/09/2006	Inserimento edificabilità a destinazione residenziale	sovrapp. mq	691
99 del 21/05/2003	Inserimento edificabilità a destinazione residenziale	sovrapp. mq	691
99 del 21/05/2003	Inserimento edificabilità a destinazione residenziale	sovrapp. mq	1.424
99 del 21/05/2003	Inserimento edificabilità a destinazione residenziale	sovrapp. mq	11.126

Già accolta

Conclusioni



COMUNE DI GROSIO (SO)

PIANO DI GOVERNO DEL TERRITORIO

Istruttoria ed esame delle richieste dei cittadini

Data protocollo: 09/10/2006 **N° prot.** 10086 **Località:** Tiolo

N° richiesta

139

Area interessata mq

13.240,24



COMUNE DI GROSIO (SO)

PIANO DI GOVERNO DEL TERRITORIO

Istruttoria ed esame delle richieste dei cittadini

Data protocollo: 09/10/2006 N° prot. 10086 Località: Tiolo

N° richiesta

139

Area interessata mq

13.240,24

Intersezioni con gli ambiti individuati dal Sistema Informativo Beni Ambientali (SIBA)

<u>Superficie interessata dalla richiesta mq</u>		13.240			
plis - Parchi locali interesse sovracc.	0	<input type="text" value="0%"/>	pa - Parchi Regionali e Nazionali	0	<input type="text" value="0%"/>
sic - Siti di Importanza Comunitaria	0	<input type="text" value="0%"/>	rs - Riserve regionali e nazionali	0	<input type="text" value="0%"/>
aa_siba - Territ. sopra i 1600 m s.l.m.	0	<input type="text" value="0%"/>	zps - Zone di Protezione Speciale	0	<input type="text" value="0%"/>
ba_siba - Bellezze d'insieme	0	<input type="text" value="0%"/>	ap_siba - Ambiti partic. interesse amb.	0	<input type="text" value="0%"/>
gh_siba - Circhi glaciali	0	<input type="text" value="0%"/>	bi_siba - Bellezze individue		<input type="checkbox"/>
vfi - Vincolo di rispetto fluviale	477	<input type="text" value="4%"/>	pan - Parchi Naturali	0	<input type="text" value="0%"/>
beni_mos - Beni storico culturali	0	<input type="text" value="0%"/>	vli - Vincolo di rispetto lacuale	0	<input type="text" value="0%"/>
mn_pl - Monumenti naturali areali	0	<input type="text" value="0%"/>	beni_PT - Beni immobili vincolati		<input type="checkbox"/>
			amb_paes - Ambiti paesistici	0	<input type="text" value="0%"/>

Intersezioni con gli ambiti più significativi individuati dal Piano Territoriale Comprensoriale (PTCP)

Superficie richiesta	13.240		P06_agricole	0	<input type="text" value="0%"/>
P07a_varchi	0	<input type="text" value="0%"/>	P07b_varchi_consigliati	1.167	<input type="text" value="9%"/>
P08_naturalità_fluviale	0	<input type="text" value="0%"/>	P09_terrazzamenti	0	<input type="text" value="0%"/>
P14_paesaggio_versante	0	<input type="text" value="0%"/>	P24_degradati	0	<input type="text" value="0%"/>
P25a_fascia_str_panor	0	<input type="text" value="0%"/>	P40_fascia_ferrovia	0	<input type="text" value="0%"/>

Intersezioni con le aree individuate sul vigente PRG

AREE DESTINATE ALLA MOBILITA'	mq	36
V - ZONE A VINCOLO NON AEDIFICANDI	mq	1.316
V - ZONE A VINCOLO NON AEDIFICANDI	mq	2.423
E3 - ZONE A VINCOLO SPECIALE	mq	1.758
E3 - ZONE A VINCOLO SPECIALE	mq	5.592
V - ZONE A VINCOLO NON AEDIFICANDI	mq	270
E3 - ZONE A VINCOLO SPECIALE	mq	1.154
AREE DESTINATE ALLA MOBILITA'	mq	3
V - ZONE A VINCOLO NON AEDIFICANDI	mq	224
E3 - ZONE A VINCOLO SPECIALE	mq	464

Intersez. con aree georischio

Classe di fattibilità	2	11.126
Classe di fattibilità	2	1.424
Classe di fattibilità	2	691

Intersezione con le aree a valenza paesistica e ambientale

Intersezione con aree sottoposte a vincoli sovraordinati

Vincolo di Rispetto cimiteriale	0	<input type="text" value="0%"/>	Vincolo di rispetto ferroviario	0	<input type="text" value="0%"/>
Vincolo di rispetto elettrodotto (indicativo)	0	<input type="text" value="0%"/>	Vincolo idrogeologico	1.424	<input type="text" value="11%"/>
Vincolodi rispetto metanodotto (indicativo)	0	<input type="text" value="0%"/>	Vincolo di rispetto delle sorgenti	0	<input type="text" value="0%"/>
Vincolo di rispetto stradale	293	<input type="text" value="2%"/>	Vincolo di rispetto reticolo idrico minore	0	<input type="text" value="0%"/>
Vincolo di cava	0	<input type="text" value="0%"/>	Ambito prossimo a monumento vincolato	0	<input type="text" value="0%"/>



COMUNE DI GROSIO (SO)
PIANO DI GOVERNO DEL TERRITORIO
Istruttoria ed esame delle richieste dei cittadini

Data protocollo: 06/10/2006 N° prot. 10046 Località: Tiolo

N° richiesta
140
Area interessata mq
412,84

Tipo richiesta: 1 Inserimento edificabilità a destinazione residenziale

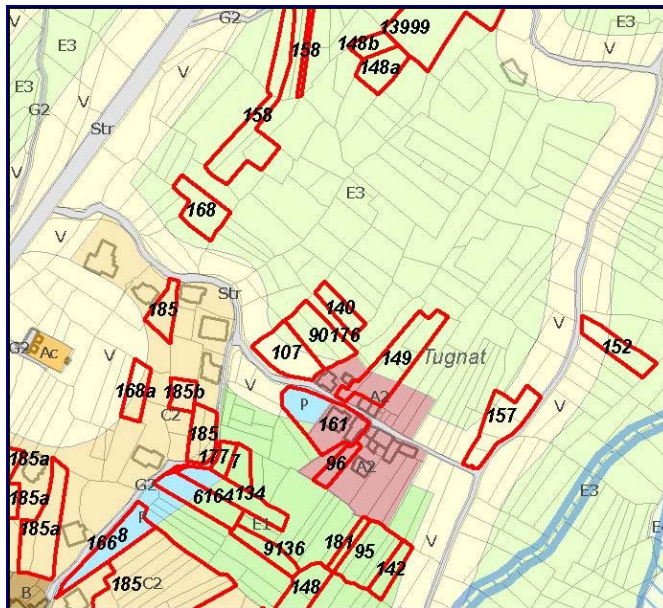
Fg. 54 279

Richiedenti: Sig. Maffi Stefano

Sintesi richiesta: Chiede l'edificabilità del proprio terreno

Rif. fotografico dell'ambito della richiesta

Stralcio azionamento vigente - scala 1:5000



Criteria punteggiati: 1 = bassa problematicità - 10 problematicità molto elevata

- | | | |
|---------------------------|--|-----|
| 1. Classe georischio: | | 3,3 |
| 2. SIBA | | 0,0 |
| 3. PTCP | | 0,0 |
| 4. Vincoli sovraordinati: | | 3,4 |

Altre intersezioni significative con parti

del territorio consolidato	mq	0	0%
dei nuclei di antica formazione	mq	0	0%
dei PA già nel PRG vigente	mq	0	0%
di standard già nel PRG Vigente	mq	0	0%

VALORE PONDERALE TOTALE: 2,02

eventuali altre richieste riguardanti il medesimo ambito territoriale:

Già accolta

Conclusioni



COMUNE DI GROSIO (SO)

PIANO DI GOVERNO DEL TERRITORIO

Istruttoria ed esame delle richieste dei cittadini

Data protocollo: 06/10/2006 N° prot. 10046 Località: Tiolo

N° richiesta
140
Area interessata mq
412,84

Intersezioni con gli ambiti individuati dal Sistema Informativo Beni Ambientali (SIBA)

Superficie interessata dalla richiesta mq	413	pa - Parchi Regionali e Nazionali	0	<input type="text" value="0%"/>
plis - Parchi locali interesse sovracc.	0	rs - Riserve regionali e nazionali	0	<input type="text" value="0%"/>
sic - Siti di Importanza Comunitaria	0	zps - Zone di Protezione Speciale	0	<input type="text" value="0%"/>
aa_siba - Territ. sopra i 1600 m s.l.m.	0	ap_siba - Ambiti partic. interesse amb.	0	<input type="text" value="0%"/>
ba_siba - Bellezze d'insieme	0	bi_siba - Bellezze individue		<input type="checkbox"/>
gh_siba - Circhi glaciali	0	pan - Parchi Naturali	0	<input type="text" value="0%"/>
vfi - Vincolo di rispetto fluviale	0	vli - Vincolo di rispetto lacuale	0	<input type="text" value="0%"/>
beni_mos - Beni storico culturali	0	beni_PT - Beni immobili vincolati		<input type="checkbox"/>
mn_pl - Monumenti naturali areali	0	amb_paes - Ambiti paesistici	0	<input type="text" value="0%"/>

Intersezioni con gli ambiti più significativi individuati dal Piano Territoriale Comprensoriale (PTCP)

Superficie richiesta	413	P06_agricole	0	<input type="text" value="0%"/>
P07a_varchi	0	P07b_varchi_consigliati	0	<input type="text" value="0%"/>
P08_naturalità_fluviale	0	P09_terrazzamenti	0	<input type="text" value="0%"/>
P14_paesaggio_versante	0	P24_degradati	0	<input type="text" value="0%"/>
P25a_fascia_str_panor	0	P40_fascia_ferrovia	0	<input type="text" value="0%"/>

Intersezioni con le aree individuate sul vigente PRG

Intersez. con aree georischio

E3 - ZONE A VINCOLO SPECIALE	mq	413	Classe di fattibilità	2	413
------------------------------	----	-----	-----------------------	---	-----

Intersezione con le aree a valenza paesistica e ambientale

Intersezione con aree sottoposte a vincoli sovraordinati

Vincolo di Rispetto cimiteriale	0	<input type="text" value="0%"/>	Vincolo di rispetto ferroviario	0	<input type="text" value="0%"/>
Vincolo di rispetto elettrodotto (indicativo)	0	<input type="text" value="0%"/>	Vincolo idrogeologico	413	<input type="text" value="100%"/>
Vincolodi rispetto metanodotto (indicativo)	0	<input type="text" value="0%"/>	Vincolo di rispetto delle sorgenti	0	<input type="text" value="0%"/>
Vincolo di rispetto stradale	0	<input type="text" value="0%"/>	Vincolo di rispetto reticolo idrico minore	0	<input type="text" value="0%"/>
Vincolo di cava	0	<input type="text" value="0%"/>	Ambito prossimo a monumento vincolato	0	<input type="text" value="0%"/>



COMUNE DI GROSIO (SO)
PIANO DI GOVERNO DEL TERRITORIO
Istruttoria ed esame delle richieste dei cittadini

Data protocollo: 06/10/2006 N° prot. 10040 Località: Via Milano

N° richiesta
141
Area interessata mq
301,30

Tipo richiesta: 1 Inserimento edificabilità a destinazione residenziale

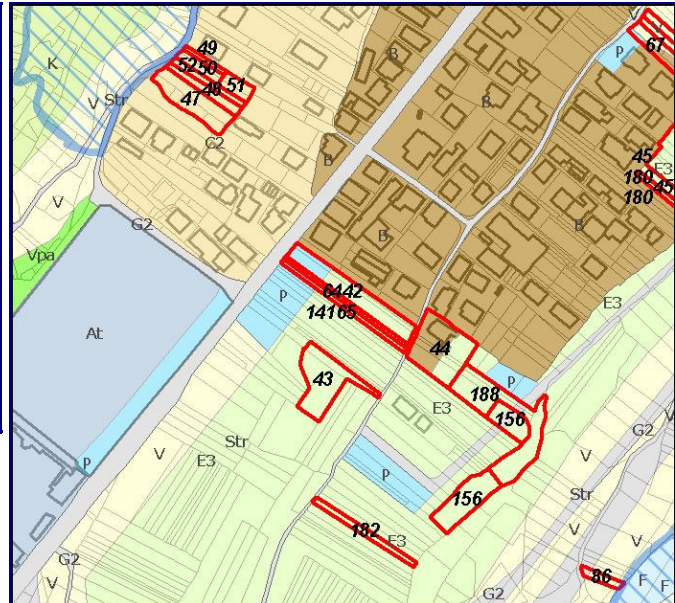
Fg. 70 283

Richiedenti: Sig.ra Capetti Maria

Sintesi richiesta: Chiede l'edificabilità del proprio terreno

Rif. fotografico dell'ambito della richiesta

Stralcio azionamento vigente - scala 1:5000



Criteria punteggiato: 1 = bassa problematicità - 10 problematicità molto elevata

- | | | |
|---------------------------|--|------------|
| 1. Classe georischio: | | 3,3 |
| 2. SIBA | | 0,0 |
| 3. PTCP | | 0,0 |
| 4. Vincoli sovraordinati: | | 2,0 |

Altre intersezioni significative con parti

del territorio consolidato	mq	2	1%
dei nuclei di antica formazione	mq	0	0%
dei PA già nel PRG vigente	mq	0	0%
di standard già nel PRG Vigente	mq	87	29%

VALORE PONDERALE TOTALE: 1,73

eventuali altre richieste riguardanti il medesimo ambito territoriale:

64 del 24/01/2002 Inserimento edificabilità a destinazione residenziale sovrapp. mq 301

Già accolta

Conclusioni



COMUNE DI GROSIO (SO)

PIANO DI GOVERNO DEL TERRITORIO

Istruttoria ed esame delle richieste dei cittadini

Data protocollo: 06/10/2006

N° prot. 10040

Località: Via Milano

N° richiesta

141

Area interessata mq

301,30

Intersezioni con gli ambiti individuati dal Sistema Informativo Beni Ambientali (SIBA)

<u>Superficie interessata dalla richiesta mq</u>		301			
plis - Parchi locali interesse sovracc.	0	<input type="text" value="0%"/>	pa - Parchi Regionali e Nazionali	0	<input type="text" value="0%"/>
sic - Siti di Importanza Comunitaria	0	<input type="text" value="0%"/>	rs - Riserve regionali e nazionali	0	<input type="text" value="0%"/>
aa_siba - Territ. sopra i 1600 m s.l.m.	0	<input type="text" value="0%"/>	zps - Zone di Protezione Speciale	0	<input type="text" value="0%"/>
ba_siba - Bellezze d'insieme	0	<input type="text" value="0%"/>	ap_siba - Ambiti partic. interesse amb.	0	<input type="text" value="0%"/>
gh_siba - Circhi glaciali	0	<input type="text" value="0%"/>	bi_siba - Bellezze individue		<input type="checkbox"/>
vfi - Vincolo di rispetto fluviale	0	<input type="text" value="0%"/>	pan - Parchi Naturali	0	<input type="text" value="0%"/>
beni_mos - Beni storico culturali	0	<input type="text" value="0%"/>	vli - Vincolo di rispetto lacuale	0	<input type="text" value="0%"/>
mn_pl - Monumenti naturali areali	0	<input type="text" value="0%"/>	beni_PT - Beni immobili vincolati		<input type="checkbox"/>
			amb_paes - Ambiti paesistici	0	<input type="text" value="0%"/>

Intersezioni con gli ambiti più significativi individuati dal Piano Territoriale Comprensoriale (PTCP)

Superficie richiesta	301		P06_agricole	0	<input type="text" value="0%"/>
P07a_varchi	0	<input type="text" value="0%"/>	P07b_varchi_consigliati	0	<input type="text" value="0%"/>
P08_naturalità_fluviale	0	<input type="text" value="0%"/>	P09_terrazzamenti	0	<input type="text" value="0%"/>
P14_paesaggio_versante	0	<input type="text" value="0%"/>	P24_degradati	0	<input type="text" value="0%"/>
P25a_fascia_str_panor	0	<input type="text" value="0%"/>	P40_fascia_ferrovia	0	<input type="text" value="0%"/>

Intersezioni con le aree individuate sul vigente PRG

Intersez. con aree georischio

E3 - ZONE A VINCOLO SPECIALE	mq	215	Classe di fattibilità 2	301
AREE DESTINATE ALLA MOBILITA'	mq	215		
P - AREE DI PARCHEGGIO PUBBLICO	mq	87		
AREE DESTINATE ALLA MOBILITA'	mq	87		

Intersezione con le aree a valenza paesistica e ambientale

Intersezione con aree sottoposte a vincoli sovraordinati

Vincolo di Rispetto cimiteriale	0	<input type="text" value="0%"/>	Vincolo di rispetto ferroviario	0	<input type="text" value="0%"/>
Vincolo di rispetto elettrodotto (indicativo)	0	<input type="text" value="0%"/>	Vincolo idrogeologico	301	<input type="text" value="100%"/>
Vincolodi rispetto metanodotto (indicativo)	0	<input type="text" value="0%"/>	Vincolo di rispetto delle sorgenti	0	<input type="text" value="0%"/>
Vincolo di rispetto stradale	0	<input type="text" value="0%"/>	Vincolo di rispetto reticolo idrico minore	0	<input type="text" value="0%"/>
Vincolo di cava	0	<input type="text" value="0%"/>	Ambito prossimo a monumento vincolato	0	<input type="text" value="0%"/>



COMUNE DI GROSIO (SO)
PIANO DI GOVERNO DEL TERRITORIO
Istruttoria ed esame delle richieste dei cittadini

Data protocollo: 05/10/2006 N° prot. 9998 Località: Tiolo

N° richiesta
142
Area interessata mq
399,30

Tipo richiesta: 1 Inserimento edificabilità a destinazione residenziale

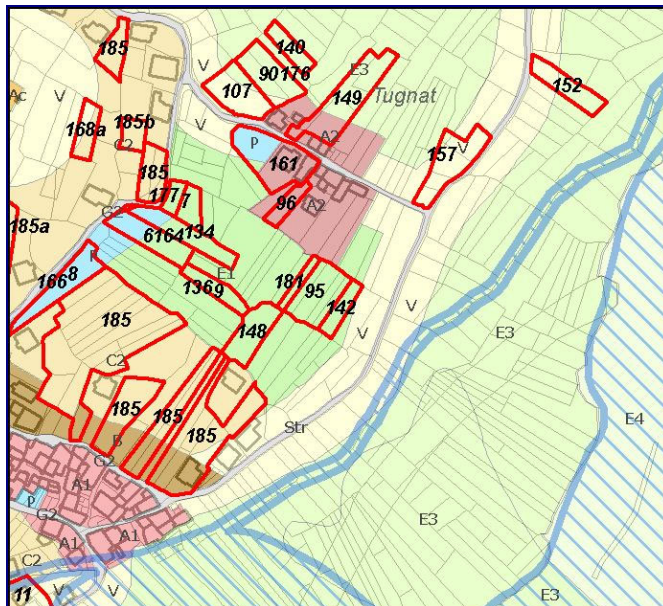
Fg. 53 281

Richiedenti: Sig.ra Maffi Lina Attilia

Sintesi richiesta: Chiede l'edificabilità del proprio terreno

Rif. fotografico dell'ambito della richiesta

Stralcio azionamento vigente - scala 1:5000



Criteria punteggio: 1 = bassa problematicità - 10 problematicità molto elevata

1. Classe georischio:		3,3
2. SIBA		0,0
3. PTCP		0,0
4. Vincoli sovraordinati:		9,0

Altre intersezioni significative con parti

del territorio consolidato	mq	0	<input type="text" value="0%"/>
dei nuclei di antica formazione	mq	0	<input type="text" value="0%"/>
dei PA già nel PRG vigente	mq	0	<input type="text" value="0%"/>
di standard già nel PRG Vigente	mq	0	<input type="text" value="0%"/>

VALORE PONDERALE TOTALE: 3,13

eventuali altre richieste riguardanti il medesimo ambito territoriale:

Già accolta

Conclusioni



COMUNE DI GROSIO (SO)

PIANO DI GOVERNO DEL TERRITORIO

Istruttoria ed esame delle richieste dei cittadini

Data protocollo: 05/10/2006 N° prot. 9998 Località: Tiolo

N° richiesta
142
Area interessata mq
399,30

Intersezioni con gli ambiti individuati dal Sistema Informativo Beni Ambientali (SIBA)

Superficie interessata dalla richiesta mq	399	pa - Parchi Regionali e Nazionali	0	<input type="text" value="0%"/>
plis - Parchi locali interesse sovracc.	0	rs - Riserve regionali e nazionali	0	<input type="text" value="0%"/>
sic - Siti di Importanza Comunitaria	0	zps - Zone di Protezione Speciale	0	<input type="text" value="0%"/>
aa_siba - Territ. sopra i 1600 m s.l.m.	0	ap_siba - Ambiti partic. interesse amb.	0	<input type="text" value="0%"/>
ba_siba - Bellezze d'insieme	0	bi_siba - Bellezze individue		<input type="checkbox"/>
gh_siba - Circhi glaciali	0	pan - Parchi Naturali	0	<input type="text" value="0%"/>
vfi - Vincolo di rispetto fluviale	0	vli - Vincolo di rispetto lacuale	0	<input type="text" value="0%"/>
beni_mos - Beni storico culturali	0	beni_PT - Beni immobili vincolati		<input type="checkbox"/>
mn_pl - Monumenti naturali areali	0	amb_paes - Ambiti paesistici	0	<input type="text" value="0%"/>

Intersezioni con gli ambiti più significativi individuati dal Piano Territoriale Comprensoriale (PTCP)

Superficie richiesta	399	P06_agricole	0	<input type="text" value="0%"/>
P07a_varchi	0	P07b_varchi_consigliati	0	<input type="text" value="0%"/>
P08_naturalità_fluviale	0	P09_terrazzamenti	0	<input type="text" value="0%"/>
P14_paesaggio_versante	0	P24_degradati	0	<input type="text" value="0%"/>
P25a_fascia_str_panor	0	P40_fascia_ferrovia	0	<input type="text" value="0%"/>

Intersezioni con le aree individuate sul vigente PRG

Intersez. con aree georischio

V - ZONE A VINCOLO NON AEDIFICANDI	mq	3	Classe di fattibilità	2	36
E1 - ZONE AGRICOLE ORDINARIE	mq	396	Classe di fattibilità	2	363

Intersezione con le aree a valenza paesistica e ambientale

Intersezione con aree sottoposte a vincoli sovraordinati

Vincolo di Rispetto cimiteriale	0	<input type="text" value="0%"/>	Vincolo di rispetto ferroviario	0	<input type="text" value="0%"/>
Vincolo di rispetto elettrodotto (indicativo)	399	<input type="text" value="100%"/>	Vincolo idrogeologico	399	<input type="text" value="100%"/>
Vincolodi rispetto metanodotto (indicativo)	0	<input type="text" value="0%"/>	Vincolo di rispetto delle sorgenti	0	<input type="text" value="0%"/>
Vincolo di rispetto stradale	0	<input type="text" value="0%"/>	Vincolo di rispetto reticolo idrico minore	0	<input type="text" value="0%"/>
Vincolo di cava	0	<input type="text" value="0%"/>	Ambito prossimo a monumento vincolato	0	<input type="text" value="0%"/>



COMUNE DI GROSIO (SO)

PIANO DI GOVERNO DEL TERRITORIO

Istruttoria ed esame delle richieste dei cittadini

Data protocollo: 05/10/2006 N° prot. 9997 Località: Sacco

N° richiesta
143
Area interessata mq
807,09

Tipo richiesta: 1 Inserimento edificabilità a destinazione residenziale

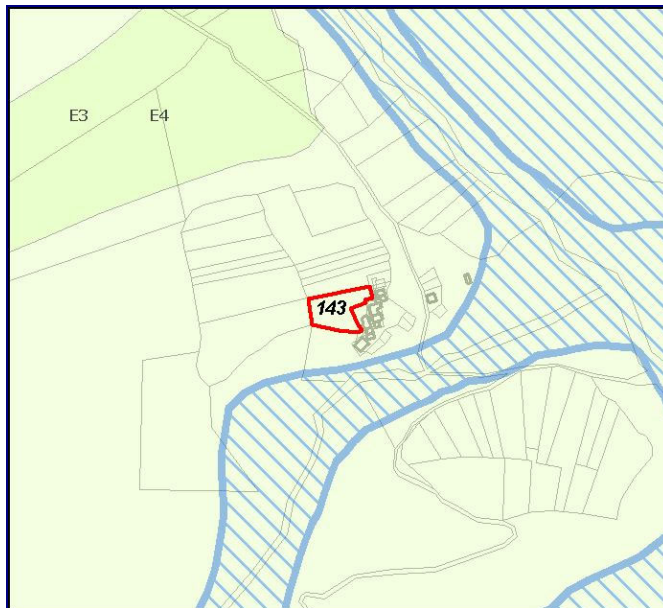
Fg. 26 116

Richiedenti: Sig. Cecini Giacomo

Sintesi richiesta: Chiede la proroga di edificabilità per il proprio terreno in attesa che venga applicata la norma della circolare Lunardi 4174/03 da lui precedentemente richiesta

Rif. fotografico dell'ambito della richiesta

Stralcio azionamento vigente - scala 1:5000



Criteria punteggio: 1 = bassa problematicità - 10 problematicità molto elevata

- | | | |
|---------------------------|--|------|
| 1. Classe georischio: | | 6,7 |
| 2. SIBA | | 10,0 |
| 3. PTCP | | 2,0 |
| 4. Vincoli sovraordinati: | | 2,0 |

VALORE PONDERALE TOTALE: **5,87**

Altre intersezioni significative con parti

del territorio consolidato	mq	0	0%
dei nuclei di antica formazione	mq	0	0%
dei PA già nel PRG vigente	mq	0	0%
di standard già nel PRG Vigente	mq	0	0%

eventuali altre richieste riguardanti il medesimo ambito territoriale:

Già accolta

Conclusioni



COMUNE DI GROSIO (SO)

PIANO DI GOVERNO DEL TERRITORIO

Istruttoria ed esame delle richieste dei cittadini

Data protocollo: 05/10/2006 N° prot. 9997 Località: Sacco

N° richiesta

143

Area interessata mq

807,09

Intersezioni con gli ambiti individuati dal Sistema Informativo Beni Ambientali (SIBA)

<u>Superficie interessata dalla richiesta mq</u>		<u>807</u>			
plis - Parchi locali interesse sovracc.	0	0%	pa - Parchi Regionali e Nazionali	0	0%
sic - Siti di Importanza Comunitaria	0	0%	rs - Riserve regionali e nazionali	0	0%
aa_siba - Territ. sopra i 1600 m s.l.m.	807	100%	zps - Zone di Protezione Speciale	0	0%
ba_siba - Bellezze d'insieme	0	0%	ap_siba - Ambiti partic. interesse amb.	807	100%
gh_siba - Circhi glaciali	0	0%	bi_siba - Bellezze individue		<input type="checkbox"/>
vfi - Vincolo di rispetto fluviale	807	100%	pan - Parchi Naturali	0	0%
beni_mos - Beni storico culturali	0	0%	vli - Vincolo di rispetto lacuale	0	0%
mn_pl - Monumenti naturali areali	0	0%	beni_PT - Beni immobili vincolati		<input type="checkbox"/>
			amb_paes - Ambiti paesistici	0	0%

Intersezioni con gli ambiti più significativi individuati dal Piano Territoriale Comprensoriale (PTCP)

Superficie richiesta	807		P06_agricole	0	0%
P07a_varchi	0	0%	P07b_varchi_consigliati	0	0%
P08_naturalità_fluviale	0	0%	P09_terrazzamenti	0	0%
P14_paesaggio_versante	807	100%	P24_degradati	0	0%
P25a_fascia_str_panor	0	0%	P40_fascia_ferrovia	0	0%

Intersezioni con le aree individuate sul vigente PRG

Intersez. con aree georischio

Classe di fattibilità **3** 807

Intersezione con le aree a valenza paesistica e ambientale

Intersezione con aree sottoposte a vincoli sovraordinati

Vincolo di Rispetto cimiteriale	0	0%	Vincolo di rispetto ferroviario	0	0%
Vincolo di rispetto elettrodotto (indicativo)	0	0%	Vincolo idrogeologico	807	100%
Vincolodi rispetto metanodotto (indicativo)	0	0%	Vincolo di rispetto delle sorgenti	0	0%
Vincolo di rispetto stradale	0	0%	Vincolo di rispetto reticolo idrico minore	0	0%
Vincolo di cava	0	0%	Ambito prossimo a monumento vincolato	0	0%



COMUNE DI GROSIO (SO)
PIANO DI GOVERNO DEL TERRITORIO
Istruttoria ed esame delle richieste dei cittadini

Data protocollo: 04/10/2006 N° prot. 9933 Località: Tiolo

N° richiesta
144
Area interessata mq
1.426,00

Tipo richiesta: 1 Inserimento edificabilità a destinazione residenziale

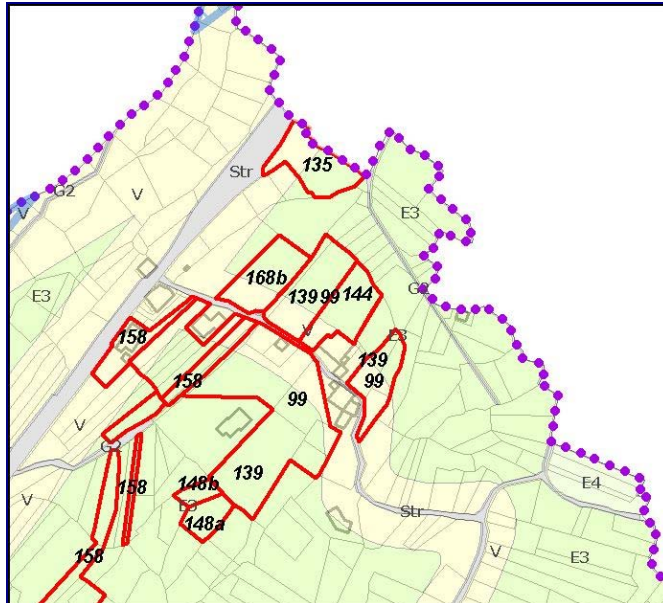
Fg. 54 343

Richiedenti: Sig. Pini Battista

Sintesi richiesta: Chiede l'edificabilità del proprio terreno

Rif. fotografico dell'ambito della richiesta

Stralcio azionamento vigente - scala 1:5000



Criteria punteggio: 1 = bassa problematicità - 10 problematicità molto elevata

1. Classe georischio:		3,3
2. SIBA		0,0
3. PTCP		0,0
4. Vincoli sovraordinati:		2,8

Altre intersezioni significative con parti

del territorio consolidato	mq	0	0%
dei nuclei di antica formazione	mq	0	0%
dei PA già nel PRG vigente	mq	0	0%
di standard già nel PRG Vigente	mq	0	0%

VALORE PONDERALE TOTALE: 1,89

eventuali altre richieste riguardanti il medesimo ambito territoriale:

139 del 09/10/2006	Inserimento edificabilità a destinazione residenziale	sovrapp. mq	1.424
99 del 21/05/2003	Inserimento edificabilità a destinazione residenziale	sovrapp. mq	1.424

Già accolta

Conclusioni



COMUNE DI GROSIO (SO)

PIANO DI GOVERNO DEL TERRITORIO

Istruttoria ed esame delle richieste dei cittadini

Data protocollo: 04/10/2006 N° prot. 9933 Località: Tiolo

N° richiesta
144
Area interessata mq
1.426,00

Intersezioni con gli ambiti individuati dal Sistema Informativo Beni Ambientali (SIBA)

Superficie interessata dalla richiesta mq		1.426			
pa - Parchi Regionali e Nazionali	0	<input type="text" value="0%"/>	rs - Riserve regionali e nazionali	0	<input type="text" value="0%"/>
plis - Parchi locali interesse sovracc.	0	<input type="text" value="0%"/>	zps - Zone di Protezione Speciale	0	<input type="text" value="0%"/>
sic - Siti di Importanza Comunitaria	0	<input type="text" value="0%"/>	ap_siba - Ambiti partic. interesse amb.	0	<input type="text" value="0%"/>
aa_siba - Territ. sopra i 1600 m s.l.m.	0	<input type="text" value="0%"/>	bi_siba - Bellezze individue		<input type="checkbox"/>
ba_siba - Bellezze d'insieme	0	<input type="text" value="0%"/>	pan - Parchi Naturali	0	<input type="text" value="0%"/>
gh_siba - Circhi glaciali	0	<input type="text" value="0%"/>	vli - Vincolo di rispetto lacuale	0	<input type="text" value="0%"/>
vfi - Vincolo di rispetto fluviale	0	<input type="text" value="0%"/>	beni_PT - Beni immobili vincolati		<input type="checkbox"/>
beni_mos - Beni storico culturali	0	<input type="text" value="0%"/>	amb_paes - Ambiti paesistici	0	<input type="text" value="0%"/>
mn_pl - Monumenti naturali areali	0	<input type="text" value="0%"/>			

Intersezioni con gli ambiti più significativi individuati dal Piano Territoriale Comprensoriale (PTCP)

Superficie richiesta	1.426	P06_agricole	0	<input type="text" value="0%"/>	
P07a_varchi	0	<input type="text" value="0%"/>	P07b_varchi_consigliati	0	<input type="text" value="0%"/>
P08_naturalità_fluviale	0	<input type="text" value="0%"/>	P09_terrazzamenti	0	<input type="text" value="0%"/>
P14_paesaggio_versante	0	<input type="text" value="0%"/>	P24_degradati	0	<input type="text" value="0%"/>
P25a_fascia_str_panor	0	<input type="text" value="0%"/>	P40_fascia_ferrovia	0	<input type="text" value="0%"/>

Intersezioni con le aree individuate sul vigente PRG

Intersez. con aree georischio

E3 - ZONE A VINCOLO SPECIALE	mq	2	Classe di fattibilità	2	2
V - ZONE A VINCOLO NON AEDIFICANDI	mq	270	Classe di fattibilità	2	1.424
E3 - ZONE A VINCOLO SPECIALE	mq	1.154			

Intersezione con le aree a valenza paesistica e ambientale

Intersezione con aree sottoposte a vincoli sovraordinati

Vincolo di Rispetto cimiteriale	0	<input type="text" value="0%"/>	Vincolo di rispetto ferroviario	0	<input type="text" value="0%"/>
Vincolo di rispetto elettrodotto (indicativo)	0	<input type="text" value="0%"/>	Vincolo idrogeologico	1.424	<input type="text" value="100%"/>
Vincolodi rispetto metanodotto (indicativo)	0	<input type="text" value="0%"/>	Vincolo di rispetto delle sorgenti	0	<input type="text" value="0%"/>
Vincolo di rispetto stradale	279	<input type="text" value="20%"/>	Vincolo di rispetto reticolo idrico minore	0	<input type="text" value="0%"/>
Vincolo di cava	0	<input type="text" value="0%"/>	Ambito prossimo a monumento vincolato	0	<input type="text" value="0%"/>



COMUNE DI GROSIO (SO)

PIANO DI GOVERNO DEL TERRITORIO

Istruttoria ed esame delle richieste dei cittadini

Data protocollo: 03/10/2006 N° prot. 9885 Località: Via Martiri della Libertà

N° richiesta
145
Area interessata mq
756,51

Tipo richiesta: 1 Inserimento edificabilità a destinazione residenziale

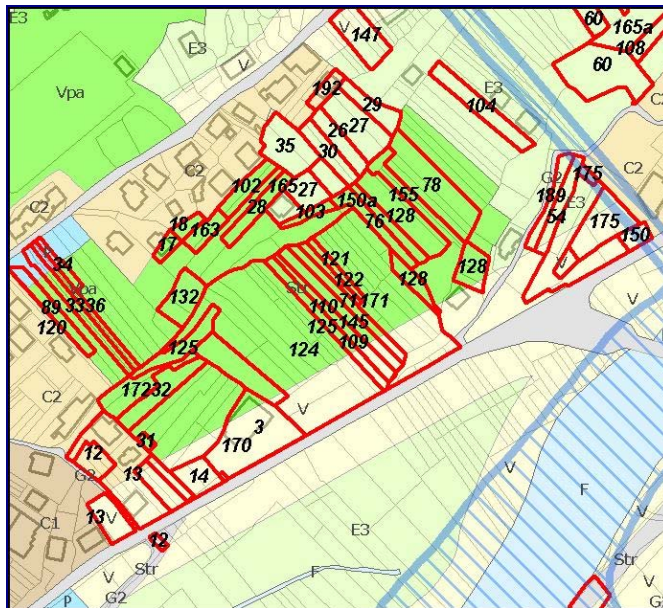
Fg. 63 221

Richiedenti: Sig. Riceputi Battista

Sintesi richiesta: Chiede l'edificabilità del proprio terreno

Rif. fotografico dell'ambito della richiesta

Stralcio azionamento vigente - scala 1:5000



Criteria punteggio: 1 = bassa problematicità - 10 problematicità molto elevata

1. Classe georischio:		3,4
2. SIBA		3,0
3. PTCP		0,0
4. Vincoli sovraordinati:		0,5

Altre intersezioni significative con parti

del territorio consolidato	mq	0	0%
dei nuclei di antica formazione	mq	0	0%
dei PA già nel PRG vigente	mq	0	0%
di standard già nel PRG Vigente	mq	589	78%

VALORE PONDERALE TOTALE: 2,05

eventuali altre richieste riguardanti il medesimo ambito territoriale:

110 del 29/05/2003	Inserimento edificabilità a destinazione residenziale	sovrapp. mq	756
110 del 29/05/2003	Inserimento edificabilità a destinazione residenziale	sovrapp. mq	0
124 del 31/10/2006	Inserimento edificabilità a destinazione residenziale	sovrapp. mq	756

Già accolta

Conclusioni



COMUNE DI GROSIO (SO)

PIANO DI GOVERNO DEL TERRITORIO

Istruttoria ed esame delle richieste dei cittadini

Data protocollo: 03/10/2006 N° prot. 9885 Località: Via Martiri della Libertà

N° richiesta

145

Area interessata mq

756,51

Intersezioni con gli ambiti individuati dal Sistema Informativo Beni Ambientali (SIBA)

<u>Superficie interessata dalla richiesta mq</u>		757			
plis - Parchi locali interesse sovracc.	0	<input type="text" value="0%"/>	pa - Parchi Regionali e Nazionali	0	<input type="text" value="0%"/>
sic - Siti di Importanza Comunitaria	0	<input type="text" value="0%"/>	rs - Riserve regionali e nazionali	0	<input type="text" value="0%"/>
aa_siba - Territ. sopra i 1600 m s.l.m.	0	<input type="text" value="0%"/>	zps - Zone di Protezione Speciale	0	<input type="text" value="0%"/>
ba_siba - Bellezze d'insieme	0	<input type="text" value="0%"/>	ap_siba - Ambiti partic. interesse amb.	0	<input type="text" value="0%"/>
gh_siba - Circhi glaciali	0	<input type="text" value="0%"/>	bi_siba - Bellezze individue		<input type="checkbox"/>
vfi - Vincolo di rispetto fluviale	279	<input type="text" value="37%"/>	pan - Parchi Naturali	0	<input type="text" value="0%"/>
beni_mos - Beni storico culturali	0	<input type="text" value="0%"/>	vli - Vincolo di rispetto lacuale	0	<input type="text" value="0%"/>
mn_pl - Monumenti naturali areali	0	<input type="text" value="0%"/>	beni_PT - Beni immobili vincolati		<input type="checkbox"/>
			amb_paes - Ambiti paesistici	0	<input type="text" value="0%"/>

Intersezioni con gli ambiti più significativi individuati dal Piano Territoriale Comprensoriale (PTCP)

Superficie richiesta	757		P06_agricole	0	<input type="text" value="0%"/>
P07a_varchi	0	<input type="text" value="0%"/>	P07b_varchi_consigliati	0	<input type="text" value="0%"/>
P08_naturalità_fluviale	0	<input type="text" value="0%"/>	P09_terrazzamenti	0	<input type="text" value="0%"/>
P14_paesaggio_versante	0	<input type="text" value="0%"/>	P24_degradati	0	<input type="text" value="0%"/>
P25a_fascia_str_panor	0	<input type="text" value="0%"/>	P40_fascia_ferrovia	0	<input type="text" value="0%"/>

Intersezioni con le aree individuate sul vigente PRG

Vpa - AREE A VERDE PUBBLICO ATTREZZATO	mq	0
AREE DESTINATE ALLA MOBILITA'	mq	0
V - ZONE A VINCOLO NON AEDIFICANDI	mq	167
AREE DESTINATE ALLA MOBILITA'	mq	167
Vpa - AREE A VERDE PUBBLICO ATTREZZATO	mq	589
AREE DESTINATE ALLA MOBILITA'	mq	589

Intersez. con aree georischio

Classe di fattibilità	3	0
Classe di fattibilità	2	736
Classe di fattibilità	3	20

Intersezione con le aree a valenza paesistica e ambientale

Intersezione con aree sottoposte a vincoli sovraordinati

Vincolo di Rispetto cimiteriale	0	<input type="text" value="0%"/>	Vincolo di rispetto ferroviario	0	<input type="text" value="0%"/>
Vincolo di rispetto elettrodotto (indicativo)	0	<input type="text" value="0%"/>	Vincolo idrogeologico	0	<input type="text" value="0%"/>
Vincolodi rispetto metanodotto (indicativo)	0	<input type="text" value="0%"/>	Vincolo di rispetto delle sorgenti	0	<input type="text" value="0%"/>
Vincolo di rispetto stradale	85	<input type="text" value="11%"/>	Vincolo di rispetto reticolo idrico minore	0	<input type="text" value="0%"/>
Vincolo di cava	0	<input type="text" value="0%"/>	Ambito prossimo a monumento vincolato	0	<input type="text" value="0%"/>



COMUNE DI GROSIO (SO)

PIANO DI GOVERNO DEL TERRITORIO

Istruttoria ed esame delle richieste dei cittadini

Data protocollo: 02/10/2006 N° prot. 9822 Località: Dosso

N° richiesta
146
Area interessata mq
234,29

Tipo richiesta: 1 Inserimento edificabilità a destinazione residenziale

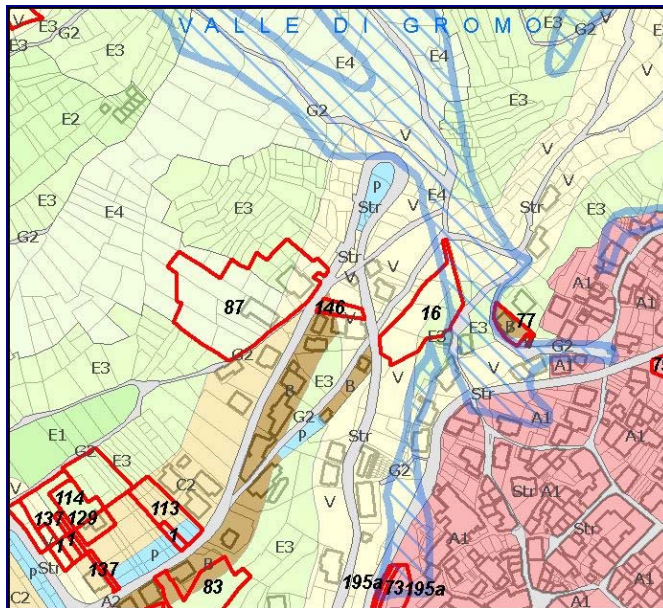

Fg. 59 12

Richiedenti: Sig. Strambini Pierino

Sintesi richiesta: Chiede l'edificabilità del proprio terreno

Rif. fotografico dell'ambito della richiesta

Stralcio azionamento vigente - scala 1:5000



Criteria punteggiati: 1 = bassa problematicità - 10 problematicità molto elevata

- 1. Classe georischio: **6,7**
- 2. SIBA **0,0**
- 3. PTCP **2,0**
- 4. Vincoli sovraordinati: **2,0**

Altre intersezioni significative con parti

del territorio consolidato	mq	0	0%
dei nuclei di antica formazione	mq	0	0%
dei PA già nel PRG vigente	mq	0	0%
di standard già nel PRG Vigente	mq	0	0%

VALORE PONDERALE TOTALE: 3,87

eventuali altre richieste riguardanti il medesimo ambito territoriale:

Già accolta

Conclusioni



COMUNE DI GROSIO (SO)

PIANO DI GOVERNO DEL TERRITORIO

Istruttoria ed esame delle richieste dei cittadini

Data protocollo: 02/10/2006 N° prot. 9822 Località: Dosso

N° richiesta

146

Area interessata mq

234,29

Intersezioni con gli ambiti individuati dal Sistema Informativo Beni Ambientali (SIBA)

<u>Superficie interessata dalla richiesta mq</u>		234			
plis - Parchi locali interesse sovracc.	0	<input type="text" value="0%"/>	pa - Parchi Regionali e Nazionali	0	<input type="text" value="0%"/>
sic - Siti di Importanza Comunitaria	0	<input type="text" value="0%"/>	rs - Riserve regionali e nazionali	0	<input type="text" value="0%"/>
aa_siba - Territ. sopra i 1600 m s.l.m.	0	<input type="text" value="0%"/>	zps - Zone di Protezione Speciale	0	<input type="text" value="0%"/>
ba_siba - Bellezze d'insieme	0	<input type="text" value="0%"/>	ap_siba - Ambiti partic. interesse amb.	0	<input type="text" value="0%"/>
gh_siba - Circhi glaciali	0	<input type="text" value="0%"/>	bi_siba - Bellezze individue		<input type="checkbox"/>
vfi - Vincolo di rispetto fluviale	0	<input type="text" value="0%"/>	pan - Parchi Naturali	0	<input type="text" value="0%"/>
beni_mos - Beni storico culturali	0	<input type="text" value="0%"/>	vli - Vincolo di rispetto lacuale	0	<input type="text" value="0%"/>
mn_pl - Monumenti naturali areali	0	<input type="text" value="0%"/>	beni_PT - Beni immobili vincolati		<input type="checkbox"/>
			amb_paes - Ambiti paesistici	0	<input type="text" value="0%"/>

Intersezioni con gli ambiti più significativi individuati dal Piano Territoriale Comprensoriale (PTCP)

Superficie richiesta	234		P06_agricole	0	<input type="text" value="0%"/>
P07a_varchi	0	<input type="text" value="0%"/>	P07b_varchi_consigliati	0	<input type="text" value="0%"/>
P08_naturalità_fluviale	0	<input type="text" value="0%"/>	P09_terrazzamenti	0	<input type="text" value="0%"/>
P14_paesaggio_versante	234	<input type="text" value="100%"/>	P24_degradati	0	<input type="text" value="0%"/>
P25a_fascia_str_panor	0	<input type="text" value="0%"/>	P40_fascia_ferrovia	0	<input type="text" value="0%"/>

Intersezioni con le aree individuate sul vigente PRG

V - ZONE A VINCOLO NON AEDIFICANDI	mq	156
V - ZONE A VINCOLO NON AEDIFICANDI	mq	156
B - ZONE RESIDENZIALI DI RISTRUTTURAZIONE	mq	78
V - ZONE A VINCOLO NON AEDIFICANDI	mq	78

Intersez. con aree georischio

Classe di fattibilità	3	192
Classe di fattibilità	3	42

Intersezione con le aree a valenza paesistica e ambientale

Intersezione con aree sottoposte a vincoli sovraordinati

Vincolo di Rispetto cimiteriale	0	<input type="text" value="0%"/>	Vincolo di rispetto ferroviario	0	<input type="text" value="0%"/>
Vincolo di rispetto elettrodotto (indicativo)	0	<input type="text" value="0%"/>	Vincolo idrogeologico	234	<input type="text" value="100%"/>
Vincolodi rispetto metanodotto (indicativo)	0	<input type="text" value="0%"/>	Vincolo di rispetto delle sorgenti	0	<input type="text" value="0%"/>
Vincolo di rispetto stradale	0	<input type="text" value="0%"/>	Vincolo di rispetto reticolo idrico minore	0	<input type="text" value="0%"/>
Vincolo di cava	0	<input type="text" value="0%"/>	Ambito prossimo a monumento vincolato	0	<input type="text" value="0%"/>



COMUNE DI GROSIO (SO)

PIANO DI GOVERNO DEL TERRITORIO

Istruttoria ed esame delle richieste dei cittadini

Data protocollo: 30/09/2006 N° prot. 9806 Località: Via Martiri della Libertà

N° richiesta
147
Area interessata mq
819,34

Tipo richiesta: 1 Inserimento edificabilità a destinazione residenziale

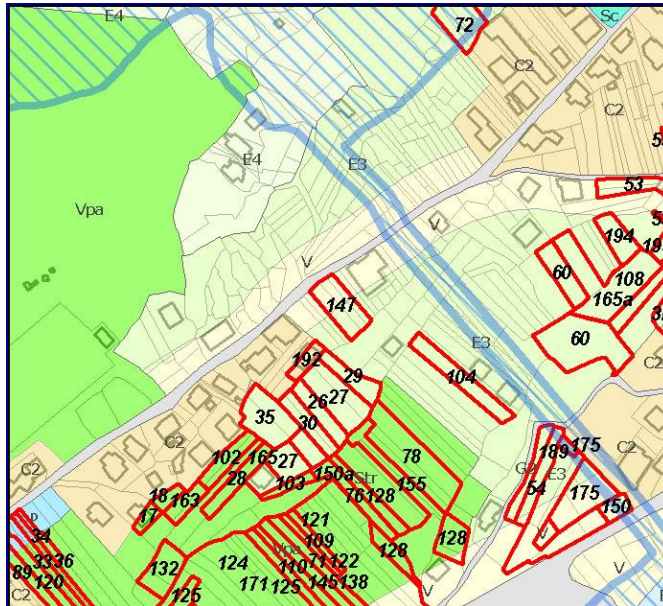
Fg. 63 18 19 475

Richiedenti: Sig. Sala Lino Sig.ra Capetti Giuditta

Sintesi richiesta: Chiedono che i loro terreni, attualmente inseriti parte in zona "V" e parte in zona "E3" vengano inseriti in zona edificabile "C2"

Rif. fotografico dell'ambito della richiesta

Stralcio azionamento vigente - scala 1:5000



Criteria punteggi: 1 = bassa problematicità - 10 problematicità molto elevata

- 1. Classe georischio: 3,3
- 2. SIBA 0,0
- 3. PTCP 0,0
- 4. Vincoli sovraordinati: 4,4

Altre intersezioni significative con parti

del territorio consolidato	mq	0	0%
dei nuclei di antica formazione	mq	0	0%
dei PA già nel PRG vigente	mq	0	0%
di standard già nel PRG Vigente	mq	0	0%

VALORE PONDERALE TOTALE: 2,20

eventuali altre richieste riguardanti il medesimo ambito territoriale:

Già accolta

Conclusioni



COMUNE DI GROSIO (SO)

PIANO DI GOVERNO DEL TERRITORIO

Istruttoria ed esame delle richieste dei cittadini

Data protocollo: 30/09/2006 N° prot. 9806 Località: Via Martiri della Libertà

N° richiesta

147

Area interessata mq

819,34

Intersezioni con gli ambiti individuati dal Sistema Informativo Beni Ambientali (SIBA)

<u>Superficie interessata dalla richiesta mq</u>		819			
pa - Parchi Regionali e Nazionali	0	<input type="text" value="0%"/>	rs - Riserve regionali e nazionali	0	<input type="text" value="0%"/>
plis - Parchi locali interesse sovracc.	0	<input type="text" value="0%"/>	zps - Zone di Protezione Speciale	0	<input type="text" value="0%"/>
sic - Siti di Importanza Comunitaria	0	<input type="text" value="0%"/>	ap_siba - Ambiti partic. interesse amb.	0	<input type="text" value="0%"/>
aa_siba - Territ. sopra i 1600 m s.l.m.	0	<input type="text" value="0%"/>	bi_siba - Bellezze individue		<input type="checkbox"/>
ba_siba - Bellezze d'insieme	0	<input type="text" value="0%"/>	pan - Parchi Naturali	0	<input type="text" value="0%"/>
gh_siba - Circhi glaciali	0	<input type="text" value="0%"/>	vli - Vincolo di rispetto lacuale	0	<input type="text" value="0%"/>
vfi - Vincolo di rispetto fluviale	0	<input type="text" value="0%"/>	beni_PT - Beni immobili vincolati		<input type="checkbox"/>
beni_mos - Beni storico culturali	0	<input type="text" value="0%"/>	amb_paes - Ambiti paesistici	0	<input type="text" value="0%"/>
mn_pl - Monumenti naturali areali	0	<input type="text" value="0%"/>			

Intersezioni con gli ambiti più significativi individuati dal Piano Territoriale Comprensoriale (PTCP)

Superficie richiesta	819		P06_agricole	0	<input type="text" value="0%"/>
P07a_varchi	0	<input type="text" value="0%"/>	P07b_varchi_consigliati	0	<input type="text" value="0%"/>
P08_naturalità_fluviale	0	<input type="text" value="0%"/>	P09_terrazzamenti	0	<input type="text" value="0%"/>
P14_paesaggio_versante	0	<input type="text" value="0%"/>	P24_degradati	0	<input type="text" value="0%"/>
P25a_fascia_str_panor	0	<input type="text" value="0%"/>	P40_fascia_ferrovia	0	<input type="text" value="0%"/>

Intersezioni con le aree individuate sul vigente PRG

V - ZONE A VINCOLO NON AEDIFICANDI	mq	401
V - ZONE A VINCOLO NON AEDIFICANDI	mq	401
AREE DESTINATE ALLA MOBILITA'	mq	401
E3 - ZONE A VINCOLO SPECIALE	mq	419
V - ZONE A VINCOLO NON AEDIFICANDI	mq	419
AREE DESTINATE ALLA MOBILITA'	mq	419

Intersez. con aree georischio

Classe di fattibilità	2	674
Classe di fattibilità	2	145

Intersezione con le aree a valenza paesistica e ambientale

Intersezione con aree sottoposte a vincoli sovraordinati

Vincolo di Rispetto cimiteriale	0	<input type="text" value="0%"/>	Vincolo di rispetto ferroviario	0	<input type="text" value="0%"/>
Vincolo di rispetto elettrodotto (indicativo)	0	<input type="text" value="0%"/>	Vincolo idrogeologico	819	<input type="text" value="100%"/>
Vincolodi rispetto metanodotto (indicativo)	0	<input type="text" value="0%"/>	Vincolo di rispetto delle sorgenti	0	<input type="text" value="0%"/>
Vincolo di rispetto stradale	483	<input type="text" value="59%"/>	Vincolo di rispetto reticolo idrico minore	0	<input type="text" value="0%"/>
Vincolo di cava	0	<input type="text" value="0%"/>	Ambito prossimo a monumento vincolato	0	<input type="text" value="0%"/>



COMUNE DI GROSIO (SO)
PIANO DI GOVERNO DEL TERRITORIO
Istruttoria ed esame delle richieste dei cittadini

Data protocollo: 30/09/2006 N° prot. 9804 Località: Tiolo

N° richiesta
148
Area interessata mq
801,85

Tipo richiesta: 1 Inserimento edificabilità a destinazione residenziale

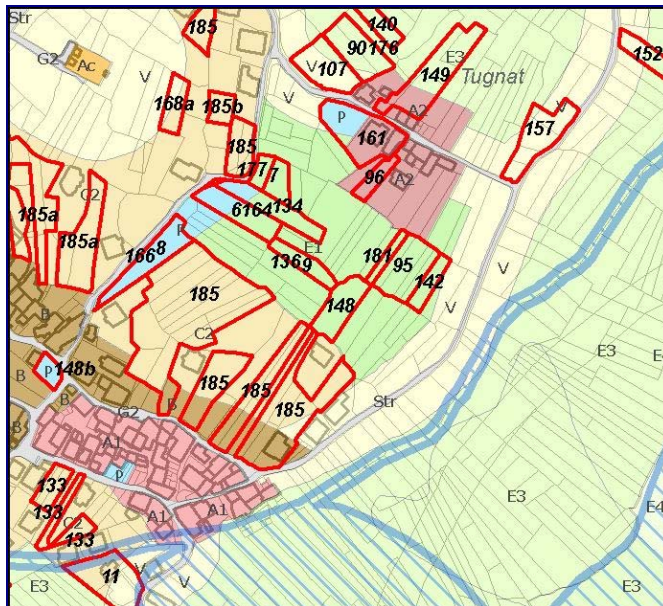
Fg. 53 273 274

Richiedenti: Sig. Maffi Emilio

Sintesi richiesta: Chiede l'edificabilità dei propri terreni

Rif. fotografico dell'ambito della richiesta

Stralcio azionamento vigente - scala 1:5000



Criteria punteggio: 1 = bassa problematicità - 10 problematicità molto elevata

- | | | |
|---------------------------|--|-----|
| 1. Classe georischio: | | 3,3 |
| 2. SIBA | | 4,8 |
| 3. PTCP | | 0,0 |
| 4. Vincoli sovraordinati: | | 2,0 |

Altre intersezioni significative con parti

del territorio consolidato	mq	8	1%
dei nuclei di antica formazione	mq	0	0%
dei PA già nel PRG vigente	mq	0	0%
di standard già nel PRG Vigente	mq	0	0%

VALORE PONDERALE TOTALE: 2,70

eventuali altre richieste riguardanti il medesimo ambito territoriale:

Già accolta

Conclusioni



COMUNE DI GROSIO (SO)

PIANO DI GOVERNO DEL TERRITORIO

Istruttoria ed esame delle richieste dei cittadini

Data protocollo: 30/09/2006 N° prot. 9804 Località: Tiolo

N° richiesta

148

Area interessata mq

801,85

Intersezioni con gli ambiti individuati dal Sistema Informativo Beni Ambientali (SIBA)

<u>Superficie interessata dalla richiesta mq</u>		802			
plis - Parchi locali interesse sovracc.	0	0%	pa - Parchi Regionali e Nazionali	0	0%
sic - Siti di Importanza Comunitaria	0	0%	rs - Riserve regionali e nazionali	0	0%
aa_siba - Territ. sopra i 1600 m s.l.m.	0	0%	zps - Zone di Protezione Speciale	0	0%
ba_siba - Bellezze d'insieme	0	0%	ap_siba - Ambiti partic. interesse amb.	0	0%
gh_siba - Circhi glaciali	0	0%	bi_siba - Bellezze individue		<input type="checkbox"/>
vfi - Vincolo di rispetto fluviale	484	60%	pan - Parchi Naturali	0	0%
beni_mos - Beni storico culturali	0	0%	vli - Vincolo di rispetto lacuale	0	0%
mn_pl - Monumenti naturali areali	0	0%	beni_PT - Beni immobili vincolati		<input type="checkbox"/>
			amb_paes - Ambiti paesistici	0	0%

Intersezioni con gli ambiti più significativi individuati dal Piano Territoriale Comprensoriale (PTCP)

Superficie richiesta	802	P06_agricole	0	0%	
P07a_varchi	0	0%	P07b_varchi_consigliati	0	0%
P08_naturalità_fluviale	0	0%	P09_terrazzamenti	0	0%
P14_paesaggio_versante	0	0%	P24_degradati	0	0%
P25a_fascia_str_panor	0	0%	P40_fascia_ferrovia	0	0%

Intersezioni con le aree individuate sul vigente PRG

Intersez. con aree georischio

E1 - ZONE AGRICOLE ORDINARIE	mq	802	Classe di fattibilità	2	802
------------------------------	----	-----	-----------------------	---	-----

Intersezione con le aree a valenza paesistica e ambientale

Intersezione con aree sottoposte a vincoli sovraordinati

Vincolo di Rispetto cimiteriale	0	0%	Vincolo di rispetto ferroviario	0	0%
Vincolo di rispetto elettrodotto (indicativo)	0	0%	Vincolo idrogeologico	802	100%
Vincolodi rispetto metanodotto (indicativo)	0	0%	Vincolo di rispetto delle sorgenti	0	0%
Vincolo di rispetto stradale	0	0%	Vincolo di rispetto reticolo idrico minore	0	0%
Vincolo di cava	0	0%	Ambito prossimo a monumento vincolato	0	0%



COMUNE DI GROSIO (SO)

PIANO DI GOVERNO DEL TERRITORIO

Istruttoria ed esame delle richieste dei cittadini

Data protocollo: 30/09/2006 N° prot. 9804 Località: Tiolo

N° richiesta
148a
Area interessata mq
620,45

Tipo richiesta: 1 Inserimento edificabilità a destinazione residenziale

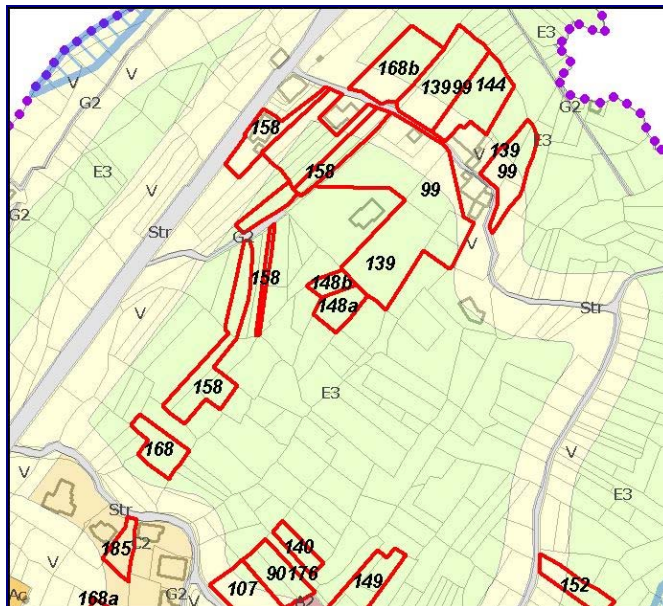
Fg. 54 185

Richiedenti: Sig. Maffi Emilio

Sintesi richiesta: Chiede l'edificabilità dei propri terreni

Rif. fotografico dell'ambito della richiesta

Stralcio azionamento vigente - scala 1:5000



Criteria punteggio: 1 = bassa problematicità - 10 problematicità molto elevata

1. Classe georischio:		3,3
2. SIBA		0,0
3. PTCP		0,0
4. Vincoli sovraordinati:		2,0

Altre intersezioni significative con parti

del territorio consolidato	mq	0	0%
dei nuclei di antica formazione	mq	0	0%
dei PA già nel PRG vigente	mq	0	0%
di standard già nel PRG Vigente	mq	0	0%

VALORE PONDERALE TOTALE: 1,74

eventuali altre richieste riguardanti il medesimo ambito territoriale:

Già accolta

Conclusioni



COMUNE DI GROSIO (SO)

PIANO DI GOVERNO DEL TERRITORIO

Istruttoria ed esame delle richieste dei cittadini

Data protocollo: 30/09/2006 N° prot. 9804 Località: Tiolo

N° richiesta
148a
Area interessata mq
620,45

Intersezioni con gli ambiti individuati dal Sistema Informativo Beni Ambientali (SIBA)

<u>Superficie interessata dalla richiesta mq</u>		620			
plis - Parchi locali interesse sovracc.	0	<input type="text" value="0%"/>	pa - Parchi Regionali e Nazionali	0	<input type="text" value="0%"/>
sic - Siti di Importanza Comunitaria	0	<input type="text" value="0%"/>	rs - Riserve regionali e nazionali	0	<input type="text" value="0%"/>
aa_siba - Territ. sopra i 1600 m s.l.m.	0	<input type="text" value="0%"/>	zps - Zone di Protezione Speciale	0	<input type="text" value="0%"/>
ba_siba - Bellezze d'insieme	0	<input type="text" value="0%"/>	ap_siba - Ambiti partic. interesse amb.	0	<input type="text" value="0%"/>
gh_siba - Circhi glaciali	0	<input type="text" value="0%"/>	bi_siba - Bellezze individue		<input type="checkbox"/>
vfi - Vincolo di rispetto fluviale	0	<input type="text" value="0%"/>	pan - Parchi Naturali	0	<input type="text" value="0%"/>
beni_mos - Beni storico culturali	0	<input type="text" value="0%"/>	vli - Vincolo di rispetto lacuale	0	<input type="text" value="0%"/>
mn_pl - Monumenti naturali areali	0	<input type="text" value="0%"/>	beni_PT - Beni immobili vincolati		<input type="checkbox"/>
			amb_paes - Ambiti paesistici	0	<input type="text" value="0%"/>

Intersezioni con gli ambiti più significativi individuati dal Piano Territoriale Comprensoriale (PTCP)

Superficie richiesta	620		P06_agricole	0	<input type="text" value="0%"/>
P07a_varchi	0	<input type="text" value="0%"/>	P07b_varchi_consigliati	0	<input type="text" value="0%"/>
P08_naturalità_fluviale	0	<input type="text" value="0%"/>	P09_terrazzamenti	0	<input type="text" value="0%"/>
P14_paesaggio_versante	0	<input type="text" value="0%"/>	P24_degradati	0	<input type="text" value="0%"/>
P25a_fascia_str_panor	0	<input type="text" value="0%"/>	P40_fascia_ferrovia	0	<input type="text" value="0%"/>

Intersezioni con le aree individuate sul vigente PRG

Intersez. con aree georischio

E3 - ZONE A VINCOLO SPECIALE	mq	620	Classe di fattibilità	2	620
------------------------------	----	-----	-----------------------	---	-----

Intersezione con le aree a valenza paesistica e ambientale

Intersezione con aree sottoposte a vincoli sovraordinati

Vincolo di Rispetto cimiteriale	0	<input type="text" value="0%"/>	Vincolo di rispetto ferroviario	0	<input type="text" value="0%"/>
Vincolo di rispetto elettrodotto (indicativo)	0	<input type="text" value="0%"/>	Vincolo idrogeologico	620	<input type="text" value="100%"/>
Vincolodi rispetto metanodotto (indicativo)	0	<input type="text" value="0%"/>	Vincolo di rispetto delle sorgenti	0	<input type="text" value="0%"/>
Vincolo di rispetto stradale	0	<input type="text" value="0%"/>	Vincolo di rispetto reticolo idrico minore	0	<input type="text" value="0%"/>
Vincolo di cava	0	<input type="text" value="0%"/>	Ambito prossimo a monumento vincolato	0	<input type="text" value="0%"/>



COMUNE DI GROSIO (SO)

PIANO DI GOVERNO DEL TERRITORIO

Istruttoria ed esame delle richieste dei cittadini

Data protocollo: 30/09/2006 N° prot. 9804 Località: Tiolo

N° richiesta
148b
Area interessata mq
571,91

Tipo richiesta: 1 Inserimento edificabilità a destinazione residenziale

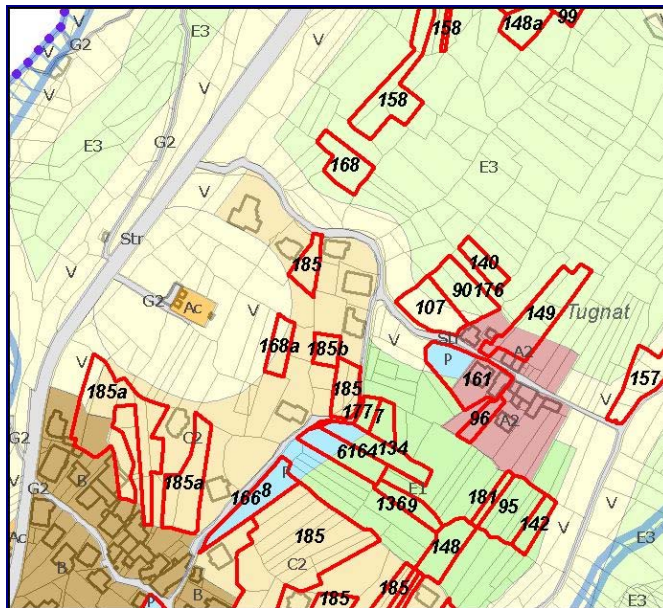
Fg. 54 315

Richiedenti: Sig. Maffi Emilio

Sintesi richiesta: Chiede l'edificabilità dei propri terreni

Rif. fotografico dell'ambito della richiesta

Stralcio azionamento vigente - scala 1:5000



Criteria punteggi: 1 = bassa problematicità - 10 problematicità molto elevata

- 1. Classe georischio: 3,3
- 2. SIBA 0,0
- 3. PTCP 0,3
- 4. Vincoli sovraordinati: 5,5

Altre intersezioni significative con parti

del territorio consolidato	mq	256	45%
dei nuclei di antica formazione	mq	0	0%
dei PA già nel PRG vigente	mq	0	0%
di standard già nel PRG Vigente	mq	227	40%

VALORE PONDERALE TOTALE: 2,56

eventuali altre richieste riguardanti il medesimo ambito territoriale:

Già accolta

Conclusioni



COMUNE DI GROSIO (SO)

PIANO DI GOVERNO DEL TERRITORIO

Istruttoria ed esame delle richieste dei cittadini

Data protocollo: 30/09/2006 N° prot. 9804 Località: Tiolo

N° richiesta

148b

Area interessata mq

571,91

Intersezioni con gli ambiti individuati dal Sistema Informativo Beni Ambientali (SIBA)

<u>Superficie interessata dalla richiesta mq</u>		<u>572</u>			
plis - Parchi locali interesse sovracc.	0	<input type="text" value="0%"/>	pa - Parchi Regionali e Nazionali	0	<input type="text" value="0%"/>
sic - Siti di Importanza Comunitaria	0	<input type="text" value="0%"/>	rs - Riserve regionali e nazionali	0	<input type="text" value="0%"/>
aa_siba - Territ. sopra i 1600 m s.l.m.	0	<input type="text" value="0%"/>	zps - Zone di Protezione Speciale	0	<input type="text" value="0%"/>
ba_siba - Bellezze d'insieme	0	<input type="text" value="0%"/>	ap_siba - Ambiti partic. interesse amb.	0	<input type="text" value="0%"/>
gh_siba - Circhi glaciali	0	<input type="text" value="0%"/>	bi_siba - Bellezze individue		<input type="checkbox"/>
vfi - Vincolo di rispetto fluviale	0	<input type="text" value="0%"/>	pan - Parchi Naturali	0	<input type="text" value="0%"/>
beni_mos - Beni storico culturali	0	<input type="text" value="0%"/>	vli - Vincolo di rispetto lacuale	0	<input type="text" value="0%"/>
mn_pl - Monumenti naturali areali	0	<input type="text" value="0%"/>	beni_PT - Beni immobili vincolati		<input type="checkbox"/>
			amb_paes - Ambiti paesistici	0	<input type="text" value="0%"/>

Intersezioni con gli ambiti più significativi individuati dal Piano Territoriale Comprensoriale (PTCP)

Superficie richiesta	572		P06_agricole	0	<input type="text" value="0%"/>
P07a_varchi	0	<input type="text" value="0%"/>	P07b_varchi_consigliati	45	<input type="text" value="8%"/>
P08_naturalità_fluviale	0	<input type="text" value="0%"/>	P09_terrazzamenti	0	<input type="text" value="0%"/>
P14_paesaggio_versante	0	<input type="text" value="0%"/>	P24_degradati	0	<input type="text" value="0%"/>
P25a_fascia_str_panor	0	<input type="text" value="0%"/>	P40_fascia_ferrovia	0	<input type="text" value="0%"/>

Intersezioni con le aree individuate sul vigente PRG

P - AREE DI PARCHEGGIO PUBBLICO	mq	227
AREE DESTINATE ALLA MOBILITA'	mq	29
E3 - ZONE A VINCOLO SPECIALE	mq	316

Intersez. con aree georischio

Classe di fattibilità	2	316
Classe di fattibilità	2	256

Intersezione con le aree a valenza paesistica e ambientale

Intersezione con aree sottoposte a vincoli sovraordinati

Vincolo di Rispetto cimiteriale	0	<input type="text" value="0%"/>	Vincolo di rispetto ferroviario	0	<input type="text" value="0%"/>
Vincolo di rispetto elettrodotto (indicativo)	0	<input type="text" value="0%"/>	Vincolo idrogeologico	572	<input type="text" value="100%"/>
Vincolodi rispetto metanodotto (indicativo)	0	<input type="text" value="0%"/>	Vincolo di rispetto delle sorgenti	0	<input type="text" value="0%"/>
Vincolo di rispetto stradale	0	<input type="text" value="0%"/>	Vincolo di rispetto reticolo idrico minore	0	<input type="text" value="0%"/>
Vincolo di cava	0	<input type="text" value="0%"/>	Ambito prossimo a monumento vincolato	0	<input type="text" value="0%"/>



COMUNE DI GROSIO (SO)

PIANO DI GOVERNO DEL TERRITORIO

Istruttoria ed esame delle richieste dei cittadini

Data protocollo: 30/09/2006 N° prot. 9803 Località: Tiolo

N° richiesta
149
Area interessata mq
1.499,05

Tipo richiesta: 1 Inserimento edificabilità a destinazione residenziale

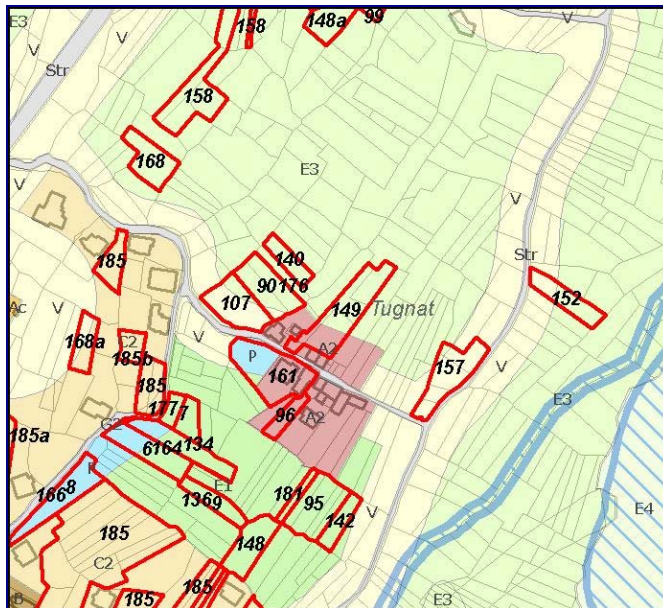
Fg. 53 111 112 112 112 665 666 667 668

Richiedenti: Sig.ra Pozzi Ida Sig.ra Pozzi Silvana

Sintesi richiesta: Chiedono l'edificabilità dei propri terreni; impossibile individuare i mappali 665, 666, 667, 668 del foglio 53 (tra l'altro non evidenziati sulla planimetria)

Rif. fotografico dell'ambito della richiesta

Stralcio azionamento vigente - scala 1:5000



Criteria punteggi: 1 = bassa problematicità - 10 problematicità molto elevata

- 1. Classe georischio: 3,3
- 2. SIBA 0,0
- 3. PTCP 0,0
- 4. Vincoli sovraordinati: 2,8

Altre intersezioni significative con parti

del territorio consolidato	mq	471	31%
dei nuclei di antica formazione	mq	0	0%
dei PA già nel PRG vigente	mq	0	0%
di standard già nel PRG Vigente	mq	0	0%

VALORE PONDERALE TOTALE: 1,90

eventuali altre richieste riguardanti il medesimo ambito territoriale:

Già accolta

Conclusioni



COMUNE DI GROSIO (SO)

PIANO DI GOVERNO DEL TERRITORIO

Istruttoria ed esame delle richieste dei cittadini

Data protocollo: 30/09/2006 N° prot. 9803 Località: Tiolo

N° richiesta

149

Area interessata mq

1.499,05

Intersezioni con gli ambiti individuati dal Sistema Informativo Beni Ambientali (SIBA)

<u>Superficie interessata dalla richiesta mq</u>		1.499			
pa - Parchi Regionali e Nazionali	0	<input type="text" value="0%"/>	rs - Riserve regionali e nazionali	0	<input type="text" value="0%"/>
plis - Parchi locali interesse sovracc.	0	<input type="text" value="0%"/>	zps - Zone di Protezione Speciale	0	<input type="text" value="0%"/>
sic - Siti di Importanza Comunitaria	0	<input type="text" value="0%"/>	ap_siba - Ambiti partic. interesse amb.	0	<input type="text" value="0%"/>
aa_siba - Territ. sopra i 1600 m s.l.m.	0	<input type="text" value="0%"/>	bi_siba - Bellezze individue		<input type="checkbox"/>
ba_siba - Bellezze d'insieme	0	<input type="text" value="0%"/>	pan - Parchi Naturali	0	<input type="text" value="0%"/>
gh_siba - Circhi glaciali	0	<input type="text" value="0%"/>	vli - Vincolo di rispetto lacuale	0	<input type="text" value="0%"/>
vfi - Vincolo di rispetto fluviale	0	<input type="text" value="0%"/>	beni_PT - Beni immobili vincolati		<input type="checkbox"/>
beni_mos - Beni storico culturali	0	<input type="text" value="0%"/>	amb_paes - Ambiti paesistici	0	<input type="text" value="0%"/>
mn_pl - Monumenti naturali areali	0	<input type="text" value="0%"/>			

Intersezioni con gli ambiti più significativi individuati dal Piano Territoriale Comprensoriale (PTCP)

Superficie richiesta	1.499		P06_agricole	0	<input type="text" value="0%"/>
P07a_varchi	0	<input type="text" value="0%"/>	P07b_varchi_consigliati	0	<input type="text" value="0%"/>
P08_naturalità_fluviale	0	<input type="text" value="0%"/>	P09_terrazzamenti	0	<input type="text" value="0%"/>
P14_paesaggio_versante	0	<input type="text" value="0%"/>	P24_degradati	0	<input type="text" value="0%"/>
P25a_fascia_str_panor	0	<input type="text" value="0%"/>	P40_fascia_ferrovia	0	<input type="text" value="0%"/>

Intersezioni con le aree individuate sul vigente PRG

Intersez. con aree georischio

A2 - NUCLEI ISOLATI DI VALORE AMBIENTALE	mq	485	Classe di fattibilità	2	1.499
E3 - ZONE A VINCOLO SPECIALE	mq	1.014			

Intersezione con le aree a valenza paesistica e ambientale

Intersezione con aree sottoposte a vincoli sovraordinati

Vincolo di Rispetto cimiteriale	0	<input type="text" value="0%"/>	Vincolo di rispetto ferroviario	0	<input type="text" value="0%"/>
Vincolo di rispetto elettrodotto (indicativo)	0	<input type="text" value="0%"/>	Vincolo idrogeologico	1.499	<input type="text" value="100%"/>
Vincolodi rispetto metanodotto (indicativo)	0	<input type="text" value="0%"/>	Vincolo di rispetto delle sorgenti	0	<input type="text" value="0%"/>
Vincolo di rispetto stradale	308	<input type="text" value="21%"/>	Vincolo di rispetto reticolo idrico minore	0	<input type="text" value="0%"/>
Vincolo di cava	0	<input type="text" value="0%"/>	Ambito prossimo a monumento vincolato	0	<input type="text" value="0%"/>



COMUNE DI GROSIO (SO)

PIANO DI GOVERNO DEL TERRITORIO

Istruttoria ed esame delle richieste dei cittadini

Data protocollo: 30/09/2006 N° prot. 9802 Località: Vernuga

N° richiesta
150
Area interessata mq
243,37

Tipo richiesta: 1 Inserimento edificabilità a destinazione residenziale

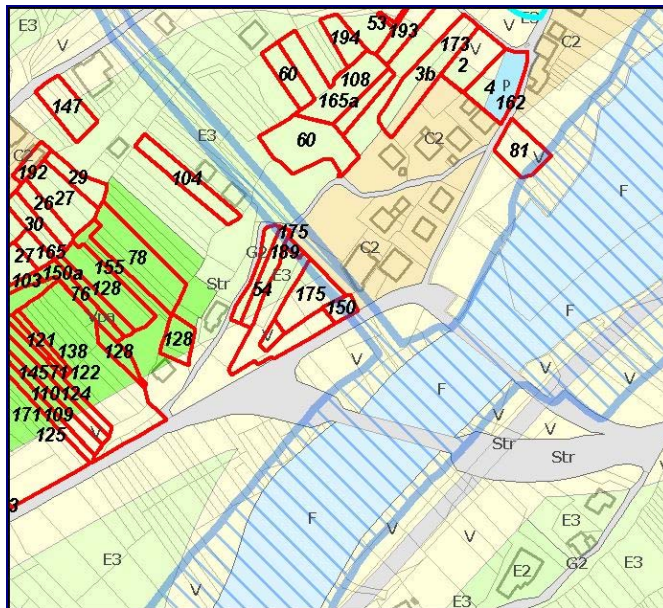
Fg. 63 168

Richiedenti: Sig.ra Cecini Katherina

Sintesi richiesta: Chiede l'edificabilità dei suddetti terreni

Rif. fotografico dell'ambito della richiesta

Stralcio azionamento vigente - scala 1:5000



Criteria punteggio: 1 = bassa problematicità - 10 problematicità molto elevata

- 1. Classe georischio:  7,3
- 2. SIBA  8,0
- 3. PTCP  0,0
- 4. Vincoli sovraordinati:  9,0

Altre intersezioni significative con parti

del territorio consolidato	mq	0	0%
dei nuclei di antica formazione	mq	0	0%
dei PA già nel PRG vigente	mq	0	0%
di standard già nel PRG Vigente	mq	0	0%

VALORE PONDERALE TOTALE: 6,30

eventuali altre richieste riguardanti il medesimo ambito territoriale:

54 del 13/09/2000 Inserimento edificabilità a destinazione residenziale sovrapp. mq 243

Già accolta

Conclusioni



COMUNE DI GROSIO (SO)

PIANO DI GOVERNO DEL TERRITORIO

Istruttoria ed esame delle richieste dei cittadini

Data protocollo: 30/09/2006 N° prot. 9802 Località: Vernuga

N° richiesta
150
Area interessata mq
243,37

Intersezioni con gli ambiti individuati dal Sistema Informativo Beni Ambientali (SIBA)

<u>Superficie interessata dalla richiesta mq</u>		243			
plis - Parchi locali interesse sovracc.	0	<input type="text" value="0%"/>	pa - Parchi Regionali e Nazionali	0	<input type="text" value="0%"/>
sic - Siti di Importanza Comunitaria	0	<input type="text" value="0%"/>	rs - Riserve regionali e nazionali	0	<input type="text" value="0%"/>
aa_siba - Territ. sopra i 1600 m s.l.m.	0	<input type="text" value="0%"/>	zps - Zone di Protezione Speciale	0	<input type="text" value="0%"/>
ba_siba - Bellezze d'insieme	0	<input type="text" value="0%"/>	ap_siba - Ambiti partic. interesse amb.	0	<input type="text" value="0%"/>
gh_siba - Circhi glaciali	0	<input type="text" value="0%"/>	bi_siba - Bellezze individue		<input type="checkbox"/>
vfi - Vincolo di rispetto fluviale	243	<input type="text" value="100%"/>	pan - Parchi Naturali	0	<input type="text" value="0%"/>
beni_mos - Beni storico culturali	0	<input type="text" value="0%"/>	vli - Vincolo di rispetto lacuale	0	<input type="text" value="0%"/>
mn_pl - Monumenti naturali areali	0	<input type="text" value="0%"/>	beni_PT - Beni immobili vincolati		<input type="checkbox"/>
			amb_paes - Ambiti paesistici	0	<input type="text" value="0%"/>

Intersezioni con gli ambiti più significativi individuati dal Piano Territoriale Comprensoriale (PTCP)

Superficie richiesta	243		P06_agricole	0	<input type="text" value="0%"/>
P07a_varchi	0	<input type="text" value="0%"/>	P07b_varchi_consigliati	0	<input type="text" value="0%"/>
P08_naturalità_fluviale	0	<input type="text" value="0%"/>	P09_terrazzamenti	0	<input type="text" value="0%"/>
P14_paesaggio_versante	0	<input type="text" value="0%"/>	P24_degradati	0	<input type="text" value="0%"/>
P25a_fascia_str_panor	0	<input type="text" value="0%"/>	P40_fascia_ferrovia	0	<input type="text" value="0%"/>

Intersezioni con le aree individuate sul vigente PRG

V - ZONE A VINCOLO NON AEDIFICANDI	mq	243
AREE DESTINATE ALLA MOBILITA'	mq	243

Intersez. con aree georischio

Classe di fattibilità	2	67
Classe di fattibilità	3	66
Classe di fattibilità	4	110

Intersezione con le aree a valenza paesistica e ambientale

Intersezione con aree sottoposte a vincoli sovraordinati

Vincolo di Rispetto cimiteriale	0	<input type="text" value="0%"/>	Vincolo di rispetto ferroviario	0	<input type="text" value="0%"/>
Vincolo di rispetto elettrodotto (indicativo)	0	<input type="text" value="0%"/>	Vincolo idrogeologico	243	<input type="text" value="100%"/>
Vincolodi rispetto metanodotto (indicativo)	0	<input type="text" value="0%"/>	Vincolo di rispetto delle sorgenti	0	<input type="text" value="0%"/>
Vincolo di rispetto stradale	243	<input type="text" value="100%"/>	Vincolo di rispetto reticolo idrico minore	110	<input type="text" value="45%"/>
Vincolo di cava	0	<input type="text" value="0%"/>	Ambito prossimo a monumento vincolato	0	<input type="text" value="0%"/>



COMUNE DI GROSIO (SO)

PIANO DI GOVERNO DEL TERRITORIO

Istruttoria ed esame delle richieste dei cittadini

Data protocollo: 30/09/2006 N° prot. 9802 Località: Vernuga

N° richiesta
150a
Area interessata mq
854,96

Tipo richiesta: 1 Inserimento edificabilità a destinazione residenziale

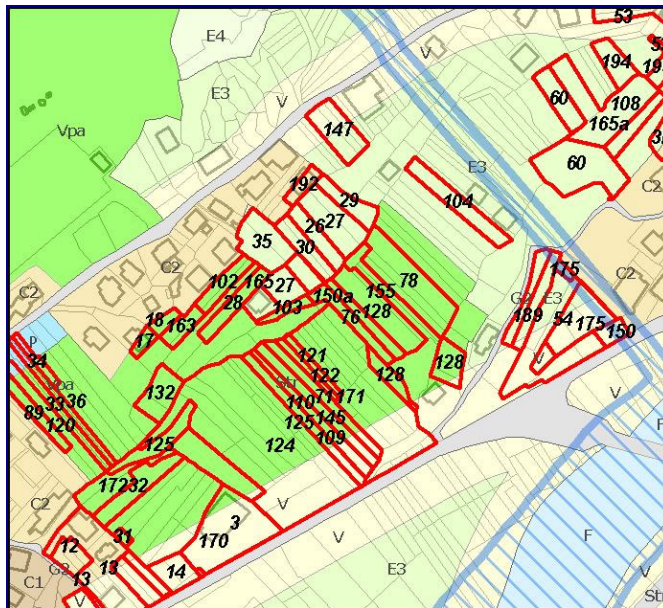
Fg. 63 111 127

Richiedenti: Sig.ra Cecini Katherina

Sintesi richiesta: Chiede l'edificabilità dei suddetti terreni

Rif. fotografico dell'ambito della richiesta

Stralcio azionamento vigente - scala 1:5000



Criteria punteggi: 1 = bassa problematicità - 10 problematicità molto elevata

- 1. Classe georischio: 4,1
- 2. SIBA 0,6
- 3. PTCP 0,0
- 4. Vincoli sovraordinati: 0,9

Altre intersezioni significative con parti

del territorio consolidato	mq	0	0%
dei nuclei di antica formazione	mq	0	0%
dei PA già nel PRG vigente	mq	0	0%
di standard già nel PRG Vigente	mq	538	63%

VALORE PONDERALE TOTALE: 1,93

eventuali altre richieste riguardanti il medesimo ambito territoriale:

27 del 13/09/2000	Inserimento edificabilità a destinazione residenziale	sovrapp. mq	317
30 del 22/03/2001	Inserimento edificabilità a destinazione residenziale	sovrapp. mq	0
76 del 05/06/2001	Inserimento edificabilità a destinazione residenziale	sovrapp. mq	538

Già accolta

Conclusioni



COMUNE DI GROSIO (SO)

PIANO DI GOVERNO DEL TERRITORIO

Istruttoria ed esame delle richieste dei cittadini

Data protocollo: 30/09/2006 N° prot. 9802 Località: Vernuga

N° richiesta
150a
Area interessata mq
854,96

Intersezioni con gli ambiti individuati dal Sistema Informativo Beni Ambientali (SIBA)

Superficie interessata dalla richiesta mq	855	pa - Parchi Regionali e Nazionali	0	<input type="text" value="0%"/>
plis - Parchi locali interesse sovracc.	0	rs - Riserve regionali e nazionali	0	<input type="text" value="0%"/>
sic - Siti di Importanza Comunitaria	0	zps - Zone di Protezione Speciale	0	<input type="text" value="0%"/>
aa_siba - Territ. sopra i 1600 m s.l.m.	0	ap_siba - Ambiti partic. interesse amb.	0	<input type="text" value="0%"/>
ba_siba - Bellezze d'insieme	0	bi_siba - Bellezze individue		<input type="checkbox"/>
gh_siba - Circhi glaciali	0	pan - Parchi Naturali	0	<input type="text" value="0%"/>
vfi - Vincolo di rispetto fluviale	69	vli - Vincolo di rispetto lacuale	0	<input type="text" value="8%"/>
beni_mos - Beni storico culturali	0	beni_PT - Beni immobili vincolati		<input type="checkbox"/>
mn_pl - Monumenti naturali areali	0	amb_paes - Ambiti paesistici	0	<input type="text" value="0%"/>

Intersezioni con gli ambiti più significativi individuati dal Piano Territoriale Comprensoriale (PTCP)

Superficie richiesta	855	P06_agricole	0	<input type="text" value="0%"/>
P07a_varchi	0	P07b_varchi_consigliati	0	<input type="text" value="0%"/>
P08_naturalità_fluviale	0	P09_terrazzamenti	0	<input type="text" value="0%"/>
P14_paesaggio_versante	0	P24_degradati	0	<input type="text" value="0%"/>
P25a_fascia_str_panor	0	P40_fascia_ferrovia	0	<input type="text" value="0%"/>

Intersezioni con le aree individuate sul vigente PRG

Vpa - AREE A VERDE PUBBLICO ATTREZZATO	mq	538
AREE DESTINATE ALLA MOBILITA'	mq	538
E3 - ZONE A VINCOLO SPECIALE	mq	317
AREE DESTINATE ALLA MOBILITA'	mq	317
E3 - ZONE A VINCOLO SPECIALE	mq	0
AREE DESTINATE ALLA MOBILITA'	mq	0

Intersez. con aree georischio

Classe di fattibilità	2	317
Classe di fattibilità	2	0
Classe di fattibilità	2	348
Classe di fattibilità	3	190

Intersezione con le aree a valenza paesistica e ambientale

Intersezione con aree sottoposte a vincoli sovraordinati

Vincolo di Rispetto cimiteriale	0	<input type="text" value="0%"/>	Vincolo di rispetto ferroviario	0	<input type="text" value="0%"/>
Vincolo di rispetto elettrodotto (indicativo)	0	<input type="text" value="0%"/>	Vincolo idrogeologico	0	<input type="text" value="0%"/>
Vincolodi rispetto metanodotto (indicativo)	0	<input type="text" value="0%"/>	Vincolo di rispetto delle sorgenti	0	<input type="text" value="0%"/>
Vincolo di rispetto stradale	183	<input type="text" value="21%"/>	Vincolo di rispetto reticolo idrico minore	0	<input type="text" value="0%"/>
Vincolo di cava	0	<input type="text" value="0%"/>	Ambito prossimo a monumento vincolato	0	<input type="text" value="0%"/>



COMUNE DI GROSIO (SO)
PIANO DI GOVERNO DEL TERRITORIO
Istruttoria ed esame delle richieste dei cittadini

Data protocollo: 30/09/2006 N° prot. 9801 Località: Tiolo

N° richiesta
151
Area interessata mq
674,32

Tipo richiesta: 1 Inserimento edificabilità a destinazione residenziale

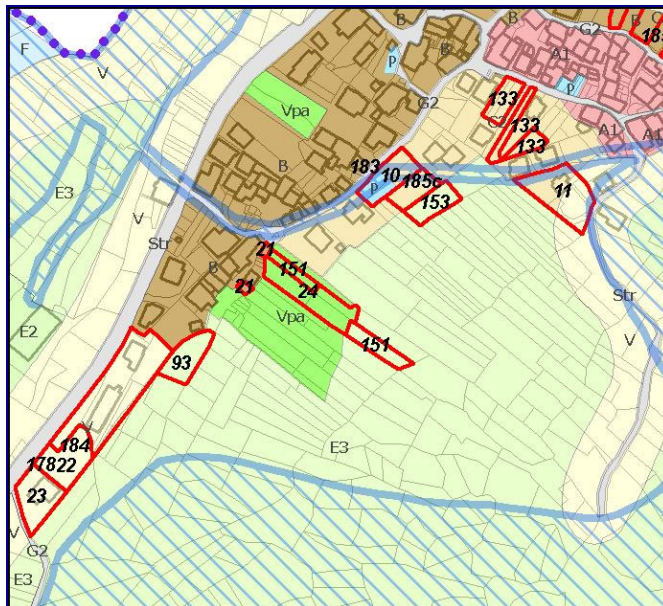
Fg. 51 220 223

Richiedenti: Sig. Maffi Paolo Ezio

Sintesi richiesta: Chiede l'edificabilità dei suddetti terreni

Rif. fotografico dell'ambito della richiesta

Stralcio azionamento vigente - scala 1:5000



Criteria punteggi: 1 = bassa problematicità - 10 problematicità molto elevata

- 1. Classe georischio: **5,5**
- 2. SIBA **0,0**
- 3. PTCP **0,0**
- 4. Vincoli sovraordinati: **3,3**

Altre intersezioni significative con parti

del territorio consolidato	mq	0	0%
dei nuclei di antica formazione	mq	0	0%
dei PA già nel PRG vigente	mq	0	0%
di standard già nel PRG Vigente	mq	238	35%

VALORE PONDERALE TOTALE: 2,88

eventuali altre richieste riguardanti il medesimo ambito territoriale:

24 del 16/10/2001 Inserimento edificabilità a destinazione residenziale sovrapp. mq 226

Già accolta

Conclusioni



COMUNE DI GROSIO (SO)

PIANO DI GOVERNO DEL TERRITORIO

Istruttoria ed esame delle richieste dei cittadini

Data protocollo: 30/09/2006 N° prot. 9801 Località: Tiolo

N° richiesta
151
Area interessata mq
674,32

Intersezioni con gli ambiti individuati dal Sistema Informativo Beni Ambientali (SIBA)

Superficie interessata dalla richiesta mq	674	pa - Parchi Regionali e Nazionali	0	<input type="text" value="0%"/>
plis - Parchi locali interesse sovracc.	0	rs - Riserve regionali e nazionali	0	<input type="text" value="0%"/>
sic - Siti di Importanza Comunitaria	0	zps - Zone di Protezione Speciale	0	<input type="text" value="0%"/>
aa_siba - Territ. sopra i 1600 m s.l.m.	0	ap_siba - Ambiti partic. interesse amb.	0	<input type="text" value="0%"/>
ba_siba - Bellezze d'insieme	0	bi_siba - Bellezze individue		<input type="checkbox"/>
gh_siba - Circhi glaciali	0	pan - Parchi Naturali	0	<input type="text" value="0%"/>
vfi - Vincolo di rispetto fluviale	0	vli - Vincolo di rispetto lacuale	0	<input type="text" value="0%"/>
beni_mos - Beni storico culturali	0	beni_PT - Beni immobili vincolati		<input type="checkbox"/>
mn_pl - Monumenti naturali areali	0	amb_paes - Ambiti paesistici	0	<input type="text" value="0%"/>

Intersezioni con gli ambiti più significativi individuati dal Piano Territoriale Comprensoriale (PTCP)

Superficie richiesta	674	P06_agricole	0	<input type="text" value="0%"/>
P07a_varchi	0	P07b_varchi_consigliati	0	<input type="text" value="0%"/>
P08_naturalità_fluviale	0	P09_terrazzamenti	0	<input type="text" value="0%"/>
P14_paesaggio_versante	0	P24_degradati	0	<input type="text" value="0%"/>
P25a_fascia_str_panor	0	P40_fascia_ferrovia	0	<input type="text" value="0%"/>

Intersezioni con le aree individuate sul vigente PRG

Intersez. con aree georischio

Vpa - AREE A VERDE PUBBLICO ATTREZZATO	mq	12	Classe di fattibilità	3	448
E3 - ZONE A VINCOLO SPECIALE	mq	436	Classe di fattibilità	2	226
Vpa - AREE A VERDE PUBBLICO ATTREZZATO	mq	226			

Intersezione con le aree a valenza paesistica e ambientale

Intersezione con aree sottoposte a vincoli sovraordinati

Vincolo di Rispetto cimiteriale	0	<input type="text" value="0%"/>	Vincolo di rispetto ferroviario	0	<input type="text" value="0%"/>
Vincolo di rispetto elettrodotto (indicativo)	119	<input type="text" value="18%"/>	Vincolo idrogeologico	448	<input type="text" value="66%"/>
Vincolodi rispetto metanodotto (indicativo)	0	<input type="text" value="0%"/>	Vincolo di rispetto delle sorgenti	0	<input type="text" value="0%"/>
Vincolo di rispetto stradale	99	<input type="text" value="15%"/>	Vincolo di rispetto reticolo idrico minore	0	<input type="text" value="0%"/>
Vincolo di cava	0	<input type="text" value="0%"/>	Ambito prossimo a monumento vincolato	0	<input type="text" value="0%"/>



COMUNE DI GROSIO (SO)

PIANO DI GOVERNO DEL TERRITORIO

Istruttoria ed esame delle richieste dei cittadini

Data protocollo: 30/09/2006 N° prot. 9800 Località: Tiolo

N° richiesta
152
Area interessata mq
664,76

Tipo richiesta: 1 Inserimento edificabilità a destinazione residenziale

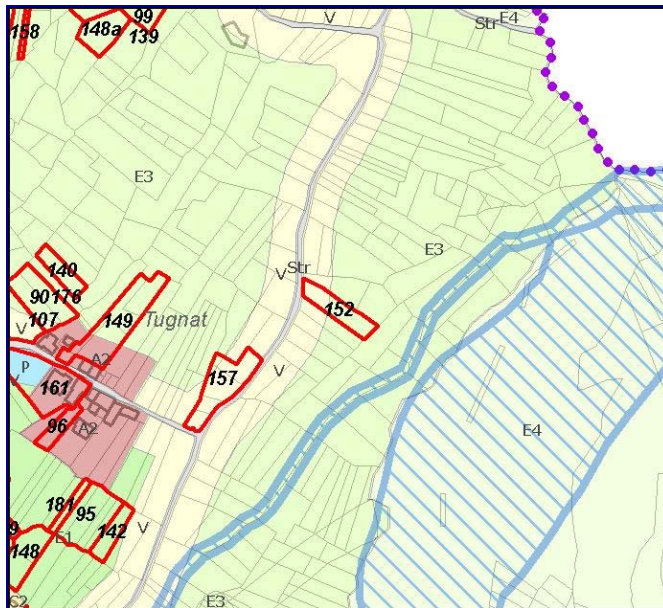
Fg. 53 172

Richiedenti: Sig.ra Maffi Maddalena

Sintesi richiesta: Chiede l'edificabilità del proprio terreno

Rif. fotografico dell'ambito della richiesta

Stralcio azzonamento vigente - scala 1:5000



Criteria punteggio: 1 = bassa problematicità - 10 problematicità molto elevata

1. Classe georischio:		6,7
2. SIBA		0,0
3. PTCP		0,0
4. Vincoli sovraordinati:		3,5

Altre intersezioni significative con parti

del territorio consolidato	mq	0	0%
dei nuclei di antica formazione	mq	0	0%
dei PA già nel PRG vigente	mq	0	0%
di standard già nel PRG Vigente	mq	0	0%

VALORE PONDERALE TOTALE: 3,37

eventuali altre richieste riguardanti il medesimo ambito territoriale:

Già accolta

Conclusioni



COMUNE DI GROSIO (SO)

PIANO DI GOVERNO DEL TERRITORIO

Istruttoria ed esame delle richieste dei cittadini

Data protocollo: 30/09/2006 N° prot. 9800 Località: Tiolo

N° richiesta
152
Area interessata mq
664,76

Intersezioni con gli ambiti individuati dal Sistema Informativo Beni Ambientali (SIBA)

Superficie interessata dalla richiesta mq	665	pa - Parchi Regionali e Nazionali	0	<input type="text" value="0%"/>
plis - Parchi locali interesse sovracc.	0	rs - Riserve regionali e nazionali	0	<input type="text" value="0%"/>
sic - Siti di Importanza Comunitaria	0	zps - Zone di Protezione Speciale	0	<input type="text" value="0%"/>
aa_siba - Territ. sopra i 1600 m s.l.m.	0	ap_siba - Ambiti partic. interesse amb.	0	<input type="text" value="0%"/>
ba_siba - Bellezze d'insieme	0	bi_siba - Bellezze individue		<input type="checkbox"/>
gh_siba - Circhi glaciali	0	pan - Parchi Naturali	0	<input type="text" value="0%"/>
vfi - Vincolo di rispetto fluviale	0	vli - Vincolo di rispetto lacuale	0	<input type="text" value="0%"/>
beni_mos - Beni storico culturali	0	beni_PT - Beni immobili vincolati		<input type="checkbox"/>
mn_pl - Monumenti naturali areali	0	amb_paes - Ambiti paesistici	0	<input type="text" value="0%"/>

Intersezioni con gli ambiti più significativi individuati dal Piano Territoriale Comprensoriale (PTCP)

Superficie richiesta	665	P06_agricole	0	<input type="text" value="0%"/>
P07a_varchi	0	P07b_varchi_consigliati	0	<input type="text" value="0%"/>
P08_naturalità_fluviale	0	P09_terrazzamenti	0	<input type="text" value="0%"/>
P14_paesaggio_versante	0	P24_degradati	0	<input type="text" value="0%"/>
P25a_fascia_str_panor	0	P40_fascia_ferrovia	0	<input type="text" value="0%"/>

Intersezioni con le aree individuate sul vigente PRG

Intersez. con aree georischio

V - ZONE A VINCOLO NON AEDIFICANDI	mq	237	Classe di fattibilità	3	665
E3 - ZONE A VINCOLO SPECIALE	mq	428			

Intersezione con le aree a valenza paesistica e ambientale

Intersezione con aree sottoposte a vincoli sovraordinati

Vincolo di Rispetto cimiteriale	0	<input type="text" value="0%"/>	Vincolo di rispetto ferroviario	0	<input type="text" value="0%"/>
Vincolo di rispetto elettrodotto (indicativo)	0	<input type="text" value="0%"/>	Vincolo idrogeologico	665	<input type="text" value="100%"/>
Vincolodi rispetto metanodotto (indicativo)	0	<input type="text" value="0%"/>	Vincolo di rispetto delle sorgenti	0	<input type="text" value="0%"/>
Vincolo di rispetto stradale	255	<input type="text" value="38%"/>	Vincolo di rispetto reticolo idrico minore	0	<input type="text" value="0%"/>
Vincolo di cava	0	<input type="text" value="0%"/>	Ambito prossimo a monumento vincolato	0	<input type="text" value="0%"/>



COMUNE DI GROSIO (SO)
PIANO DI GOVERNO DEL TERRITORIO
Istruttoria ed esame delle richieste dei cittadini

Data protocollo: 30/09/2006 N° prot. 9799 Località: Tiolo

N° richiesta
153
Area interessata mq
496,15

Tipo richiesta: 1 Inserimento edificabilità a destinazione residenziale

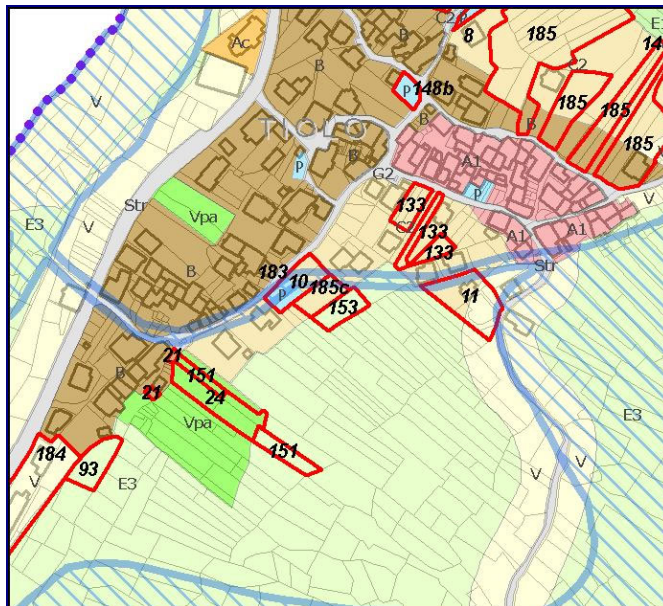
Fg. 52 118

Richiedenti: Sig.ra Maffi Maddalena

Sintesi richiesta: Chiede l'edificabilità del proprio terreno

Rif. fotografico dell'ambito della richiesta

Stralcio azzonamento vigente - scala 1:5000



Criteria punteggio: 1 = bassa problematicità - 10 problematicità molto elevata

- 1. Classe georischio: **6,7**
- 2. SIBA **0,0**
- 3. PTCP **0,0**
- 4. Vincoli sovraordinati: **2,0**

Altre intersezioni significative con parti

del territorio consolidato	mq	0	0%
dei nuclei di antica formazione	mq	0	0%
dei PA già nel PRG vigente	mq	0	0%
di standard già nel PRG Vigente	mq	0	0%

VALORE PONDERALE TOTALE: 3,07

eventuali altre richieste riguardanti il medesimo ambito territoriale:

Già accolta

Conclusioni



COMUNE DI GROSIO (SO)

PIANO DI GOVERNO DEL TERRITORIO

Istruttoria ed esame delle richieste dei cittadini

Data protocollo: 30/09/2006 N° prot. 9799 Località: Tiolo

N° richiesta

153

Area interessata mq

496,15

Intersezioni con gli ambiti individuati dal Sistema Informativo Beni Ambientali (SIBA)

<u>Superficie interessata dalla richiesta mq</u>		496			
plis - Parchi locali interesse sovracc.	0	<input type="text" value="0%"/>	pa - Parchi Regionali e Nazionali	0	<input type="text" value="0%"/>
sic - Siti di Importanza Comunitaria	0	<input type="text" value="0%"/>	rs - Riserve regionali e nazionali	0	<input type="text" value="0%"/>
aa_siba - Territ. sopra i 1600 m s.l.m.	0	<input type="text" value="0%"/>	zps - Zone di Protezione Speciale	0	<input type="text" value="0%"/>
ba_siba - Bellezze d'insieme	0	<input type="text" value="0%"/>	ap_siba - Ambiti partic. interesse amb.	0	<input type="text" value="0%"/>
gh_siba - Circhi glaciali	0	<input type="text" value="0%"/>	bi_siba - Bellezze individue		<input type="checkbox"/>
vfi - Vincolo di rispetto fluviale	0	<input type="text" value="0%"/>	pan - Parchi Naturali	0	<input type="text" value="0%"/>
beni_mos - Beni storico culturali	0	<input type="text" value="0%"/>	vli - Vincolo di rispetto lacuale	0	<input type="text" value="0%"/>
mn_pl - Monumenti naturali areali	0	<input type="text" value="0%"/>	beni_PT - Beni immobili vincolati		<input type="checkbox"/>
			amb_paes - Ambiti paesistici	0	<input type="text" value="0%"/>

Intersezioni con gli ambiti più significativi individuati dal Piano Territoriale Comprensoriale (PTCP)

Superficie richiesta	496		P06_agricole	0	<input type="text" value="0%"/>
P07a_varchi	0	<input type="text" value="0%"/>	P07b_varchi_consigliati	0	<input type="text" value="0%"/>
P08_naturalità_fluviale	0	<input type="text" value="0%"/>	P09_terrazzamenti	0	<input type="text" value="0%"/>
P14_paesaggio_versante	0	<input type="text" value="0%"/>	P24_degradati	0	<input type="text" value="0%"/>
P25a_fascia_str_panor	0	<input type="text" value="0%"/>	P40_fascia_ferrovia	0	<input type="text" value="0%"/>

Intersezioni con le aree individuate sul vigente PRG

Intersez. con aree georischio

E3 - ZONE A VINCOLO SPECIALE	mq	496	Classe di fattibilità	3	496
------------------------------	----	-----	-----------------------	---	-----

Intersezione con le aree a valenza paesistica e ambientale

Intersezione con aree sottoposte a vincoli sovraordinati

Vincolo di Rispetto cimiteriale	0	<input type="text" value="0%"/>	Vincolo di rispetto ferroviario	0	<input type="text" value="0%"/>
Vincolo di rispetto elettrodotto (indicativo)	0	<input type="text" value="0%"/>	Vincolo idrogeologico	496	<input type="text" value="100%"/>
Vincolodi rispetto metanodotto (indicativo)	0	<input type="text" value="0%"/>	Vincolo di rispetto delle sorgenti	0	<input type="text" value="0%"/>
Vincolo di rispetto stradale	0	<input type="text" value="0%"/>	Vincolo di rispetto reticolo idrico minore	0	<input type="text" value="0%"/>
Vincolo di cava	0	<input type="text" value="0%"/>	Ambito prossimo a monumento vincolato	0	<input type="text" value="0%"/>



COMUNE DI GROSIO (SO)

PIANO DI GOVERNO DEL TERRITORIO

Istruttoria ed esame delle richieste dei cittadini

Data protocollo: 30/09/2006 N° prot. 9797 Località: Mortirolo

N° richiesta
154
Area interessata mq
451.910,86

Tipo richiesta: 1 Inserimento edificabilità a destinazione residenziale

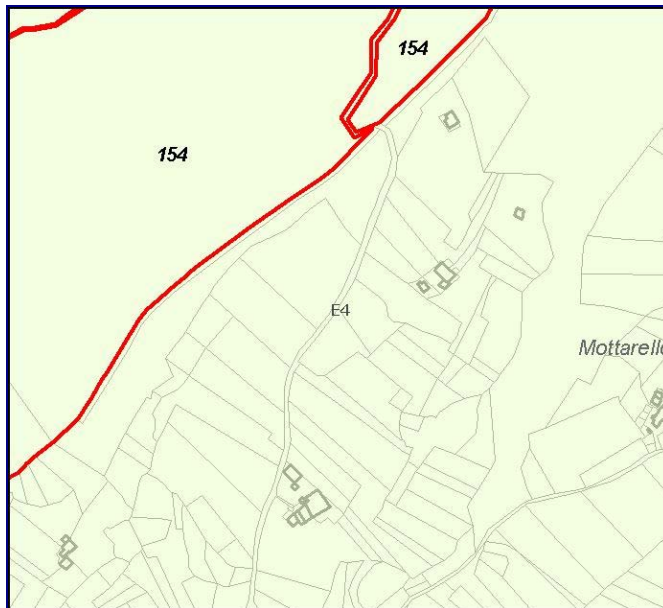
Fg. 64 60 Fg. 73 51 559 560

Richiedenti: Sig. Rodolfi Carlo

Sintesi richiesta: Chiede l'edificabilità della zona sopraccitata
Chiede la lottizzazione e la distribuzione dei fondi comunali ai cittadini

Rif. fotografico dell'ambito della richiesta

Stralcio azionamento vigente - scala 1:5000



Criteria punteggi: 1 = bassa problematicità - 10 problematicità molto elevata

- 1. Classe georischio: 6,7
- 2. SIBA 0,3
- 3. PTCP 2,0
- 4. Vincoli sovraordinati: 10,0

VALORE PONDERALE TOTALE: 5,54

Altre intersezioni significative con parti

del territorio consolidato	mq	0	0%
dei nuclei di antica formazione	mq	0	0%
dei PA già nel PRG vigente	mq	0	0%
di standard già nel PRG Vigente	mq	0	0%

eventuali altre richieste riguardanti il medesimo ambito territoriale:

Già accolta

Conclusioni



COMUNE DI GROSIO (SO)

PIANO DI GOVERNO DEL TERRITORIO

Istruttoria ed esame delle richieste dei cittadini

Data protocollo: 30/09/2006 N° prot. 9797 Località: Mortirolo

N° richiesta
154
Area interessata mq
451.910,86

Intersezioni con gli ambiti individuati dal Sistema Informativo Beni Ambientali (SIBA)

Superficie interessata dalla richiesta mq	451.911	pa - Parchi Regionali e Nazionali	0	<input type="text" value="0%"/>
plis - Parchi locali interesse sovracc.	0	rs - Riserve regionali e nazionali	0	<input type="text" value="0%"/>
sic - Siti di Importanza Comunitaria	0	zps - Zone di Protezione Speciale	0	<input type="text" value="0%"/>
aa_siba - Territ. sopra i 1600 m s.l.m.	0	ap_siba - Ambiti partic. interesse amb.	1.286	<input type="text" value="0%"/>
ba_siba - Bellezze d'insieme	0	bi_siba - Bellezze individue		<input type="checkbox"/>
gh_siba - Circhi glaciali	0	pan - Parchi Naturali	0	<input type="text" value="0%"/>
vfi - Vincolo di rispetto fluviale	17.341	vli - Vincolo di rispetto lacuale	0	<input type="text" value="0%"/>
beni_mos - Beni storico culturali	0	beni_PT - Beni immobili vincolati		<input type="checkbox"/>
mn_pl - Monumenti naturali areali	0	amb_paes - Ambiti paesistici	0	<input type="text" value="0%"/>

Intersezioni con gli ambiti più significativi individuati dal Piano Territoriale Comprensoriale (PTCP)

Superficie richiesta	451.911	P06_agricole	0	<input type="text" value="0%"/>
P07a_varchi	0	P07b_varchi_consigliati	0	<input type="text" value="0%"/>
P08_naturalità_fluviale	0	P09_terrazzamenti	0	<input type="text" value="0%"/>
P14_paesaggio_versante	451.911	P24_degradati	0	<input type="text" value="0%"/>
P25a_fascia_str_panor	0	P40_fascia_ferrovia	0	<input type="text" value="0%"/>

Intersezioni con le aree individuate sul vigente PRG

Intersez. con aree georischio

E4 - ZONE AGRICOLE A VINCOLO IDROGEOLOGICO	mq 451.911	Classe di fattibilità 3	449.011
		Classe di fattibilità 4	179
		Classe di fattibilità 4	2.721

Intersezione con le aree a valenza paesistica e ambientale

Intersezione con aree sottoposte a vincoli sovraordinati

Vincolo di Rispetto cimiteriale	0	<input type="text" value="0%"/>	Vincolo di rispetto ferroviario	0	<input type="text" value="0%"/>
Vincolo di rispetto elettrodotto (indicativo)	541	<input type="text" value="0%"/>	Vincolo idrogeologico	451.911	<input type="text" value="100%"/>
Vincolodi rispetto metanodotto (indicativo)	0	<input type="text" value="0%"/>	Vincolo di rispetto delle sorgenti	92.862	<input type="text" value="21%"/>
Vincolo di rispetto stradale	63.126	<input type="text" value="14%"/>	Vincolo di rispetto reticolo idrico minore	0	<input type="text" value="0%"/>
Vincolo di cava	0	<input type="text" value="0%"/>	Ambito prossimo a monumento vincolato	0	<input type="text" value="0%"/>



COMUNE DI GROSIO (SO)
PIANO DI GOVERNO DEL TERRITORIO
Istruttoria ed esame delle richieste dei cittadini

Data protocollo: 30/09/2006 N° prot. 9796 Località: Via Martiri della Libertà

N° richiesta	155
Area interessata mq	1.163,61

Tipo richiesta: 1 Inserimento edificabilità a destinazione residenziale

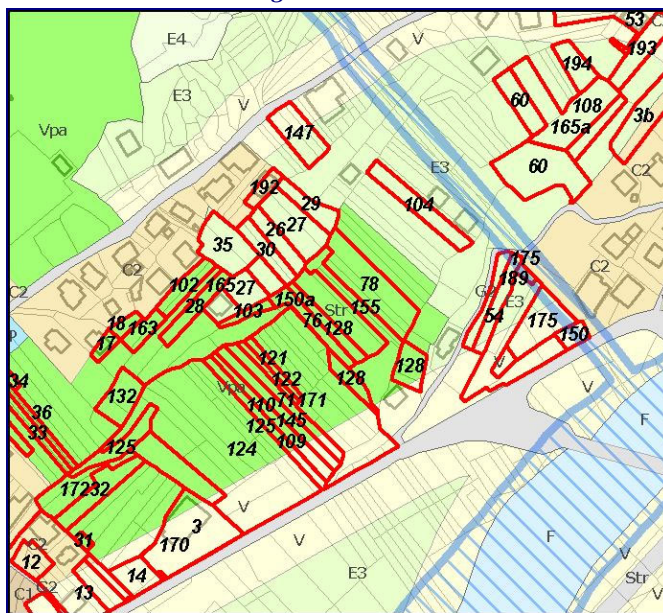

Fg. 63 129 131

Richiedenti: Sig. Cusini Antonio Sig. Cusini Enrico Sig. Cusini Raffaele
 Sig. Rinaldi Daniele

Sintesi richiesta: Chiedono che i terreni siano compresi nella " Zona residenziale di Completamento", diventino quindi edificabili

Rif. fotografico dell'ambito della richiesta

Stralcio azzonamento vigente - scala 1:5000



Criteria punteggio: 1 = bassa problematicità - 10 problematicità molto elevata

1. Classe georischio:		3,9
2. SIBA		1,8
3. PTCP		0,0
4. Vincoli sovraordinati:		0,0

Altre intersezioni significative con parti

del territorio consolidato	mq	0	0%
dei nuclei di antica formazione	mq	0	0%
dei PA già nel PRG vigente	mq	0	0%
di standard già nel PRG Vigente	mq	1.163	100%

VALORE PONDERALE TOTALE: 1,93

eventuali altre richieste riguardanti il medesimo ambito territoriale:

128 del 16/10/2006	Inserimento edificabilità a destinazione residenziale	sovrapp. mq	0
128 del 16/10/2006	Inserimento edificabilità a destinazione residenziale	sovrapp. mq	1.163
26 del	Inserimento edificabilità a destinazione residenziale	sovrapp. mq	0

Già accolta

Conclusioni



COMUNE DI GROSIO (SO)

PIANO DI GOVERNO DEL TERRITORIO

Istruttoria ed esame delle richieste dei cittadini

Data protocollo: 30/09/2006

N° prot. 9796

Località: Via Martiri della Libert

Località: Via Martiri della Libert

N° richiesta

155

Area interessata mq

1.163,61

Intersezioni con gli ambiti individuati dal Sistema Informativo Beni Ambientali (SIBA)

<u>Superficie interessata dalla richiesta mq</u>		1.164			
pa - Parchi Regionali e Nazionali	0	<input type="text" value="0%"/>	rs - Riserve regionali e nazionali	0	<input type="text" value="0%"/>
plis - Parchi locali interesse sovracc.	0	<input type="text" value="0%"/>	zps - Zone di Protezione Speciale	0	<input type="text" value="0%"/>
sic - Siti di Importanza Comunitaria	0	<input type="text" value="0%"/>	ap_siba - Ambiti partic. interesse amb.	0	<input type="text" value="0%"/>
aa_siba - Territ. sopra i 1600 m s.l.m.	0	<input type="text" value="0%"/>	bi_siba - Bellezze individue		<input type="checkbox"/>
ba_siba - Bellezze d'insieme	0	<input type="text" value="0%"/>	pan - Parchi Naturali	0	<input type="text" value="0%"/>
gh_siba - Circhi glaciali	0	<input type="text" value="0%"/>	vli - Vincolo di rispetto lacuale	0	<input type="text" value="0%"/>
vfi - Vincolo di rispetto fluviale	261	<input type="text" value="22%"/>	beni_PT - Beni immobili vincolati		<input type="checkbox"/>
beni_mos - Beni storico culturali	0	<input type="text" value="0%"/>	amb_paes - Ambiti paesistici	0	<input type="text" value="0%"/>
mn_pl - Monumenti naturali areali	0	<input type="text" value="0%"/>			

Intersezioni con gli ambiti più significativi individuati dal Piano Territoriale Comprensoriale (PTCP)

Superficie richiesta	1.164		P06_agricole	0	<input type="text" value="0%"/>
P07a_varchi	0	<input type="text" value="0%"/>	P07b_varchi_consigliati	0	<input type="text" value="0%"/>
P08_naturalità_fluviale	0	<input type="text" value="0%"/>	P09_terrazzamenti	0	<input type="text" value="0%"/>
P14_paesaggio_versante	0	<input type="text" value="0%"/>	P24_degradati	0	<input type="text" value="0%"/>
P25a_fascia_str_panor	0	<input type="text" value="0%"/>	P40_fascia_ferrovia	0	<input type="text" value="0%"/>

Intersezioni con le aree individuate sul vigente PRG

Intersez. con aree georischio

E3 - ZONE A VINCOLO SPECIALE	mq	0	Classe di fattibilità 2	959
AREE DESTINATE ALLA MOBILITA'	mq	0	Classe di fattibilità 3	204
Vpa - AREE A VERDE PUBBLICO ATTREZZATO	mq	1.163	Classe di fattibilità 2	0
AREE DESTINATE ALLA MOBILITA'	mq	1.163	Classe di fattibilità 3	0

Intersezione con le aree a valenza paesistica e ambientale

Intersezione con aree sottoposte a vincoli sovraordinati

Vincolo di Rispetto cimiteriale	0	<input type="text" value="0%"/>	Vincolo di rispetto ferroviario	0	<input type="text" value="0%"/>
Vincolo di rispetto elettrodotto (indicativo)	0	<input type="text" value="0%"/>	Vincolo idrogeologico	0	<input type="text" value="0%"/>
Vincolodi rispetto metanodotto (indicativo)	0	<input type="text" value="0%"/>	Vincolo di rispetto delle sorgenti	0	<input type="text" value="0%"/>
Vincolo di rispetto stradale	0	<input type="text" value="0%"/>	Vincolo di rispetto reticolo idrico minore	0	<input type="text" value="0%"/>
Vincolo di cava	0	<input type="text" value="0%"/>	Ambito prossimo a monumento vincolato	0	<input type="text" value="0%"/>



COMUNE DI GROSIO (SO)

PIANO DI GOVERNO DEL TERRITORIO

Istruttoria ed esame delle richieste dei cittadini

Data protocollo: 30/09/2006 N° prot. 9795 Località: Zona artigianale

N° richiesta
156
Area interessata mq
1.221,88

Tipo richiesta: 1 Inserimento edificabilità a destinazione residenziale

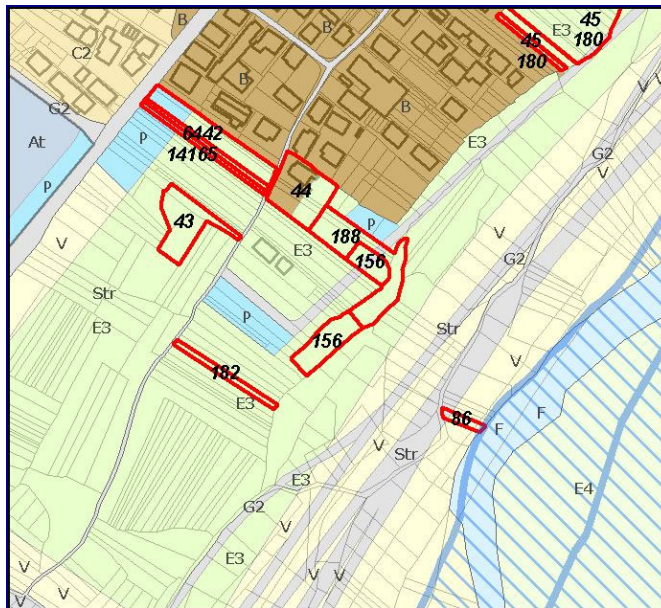
Fg. 70 471 572

Richiedenti: Sig. Sassella Bettina

Sintesi richiesta: Chiede l'edificabilità dei propri terreni

Rif. fotografico dell'ambito della richiesta

Stralcio azionamento vigente - scala 1:5000



Criteria punteggi: 1 = bassa problematicità - 10 problematicità molto elevata

- | | | |
|---------------------------|--|-----|
| 1. Classe georischio: | | 4,8 |
| 2. SIBA | | 8,0 |
| 3. PTCP | | 9,0 |
| 4. Vincoli sovraordinati: | | 2,0 |

Altre intersezioni significative con parti

del territorio consolidato	mq	0	0%
dei nuclei di antica formazione	mq	0	0%
dei PA già nel PRG vigente	mq	0	0%
di standard già nel PRG Vigente	mq	0	0%

VALORE PONDERALE TOTALE: 7,51

eventuali altre richieste riguardanti il medesimo ambito territoriale:

Già accolta

Conclusioni



COMUNE DI GROSIO (SO)

PIANO DI GOVERNO DEL TERRITORIO

Istruttoria ed esame delle richieste dei cittadini

Data protocollo: 30/09/2006 N° prot. 9795 Località: Zona artigianale

N° richiesta
156
Area interessata mq
1.221,88

Intersezioni con gli ambiti individuati dal Sistema Informativo Beni Ambientali (SIBA)

Superficie interessata dalla richiesta mq	1.222	pa - Parchi Regionali e Nazionali	0	<input type="text" value="0%"/>
plis - Parchi locali interesse sovracc.	0	rs - Riserve regionali e nazionali	0	<input type="text" value="0%"/>
sic - Siti di Importanza Comunitaria	0	zps - Zone di Protezione Speciale	0	<input type="text" value="0%"/>
aa_siba - Territ. sopra i 1600 m s.l.m.	0	ap_siba - Ambiti partic. interesse amb.	0	<input type="text" value="0%"/>
ba_siba - Bellezze d'insieme	0	bi_siba - Bellezze individue		<input type="checkbox"/>
gh_siba - Circhi glaciali	0	pan - Parchi Naturali	0	<input type="text" value="0%"/>
vfi - Vincolo di rispetto fluviale	1.222	vli - Vincolo di rispetto lacuale	0	<input type="text" value="0%"/>
beni_mos - Beni storico culturali	0	beni_PT - Beni immobili vincolati		<input type="checkbox"/>
mn_pl - Monumenti naturali areali	0	amb_paes - Ambiti paesistici	0	<input type="text" value="0%"/>

Intersezioni con gli ambiti più significativi individuati dal Piano Territoriale Comprensoriale (PTCP)

Superficie richiesta	1.222	P06_agricole	0	<input type="text" value="0%"/>
P07a_varchi	1.006	P07b_varchi_consigliati	0	<input type="text" value="0%"/>
P08_naturalità_fluviale	0	P09_terrazzamenti	0	<input type="text" value="0%"/>
P14_paesaggio_versante	0	P24_degradati	0	<input type="text" value="0%"/>
P25a_fascia_str_panor	0	P40_fascia_ferrovia	0	<input type="text" value="0%"/>

Intersezioni con le aree individuate sul vigente PRG

E3 - ZONE A VINCOLO SPECIALE	mq	139
E3 - ZONE A VINCOLO SPECIALE	mq	195
AREE DESTINATE ALLA MOBILITA'	mq	91
E3 - ZONE A VINCOLO SPECIALE	mq	798
AREE DESTINATE ALLA MOBILITA'	mq	798

Intersez. con aree georischio

Classe di fattibilità	2	691
Classe di fattibilità	3	531

Intersezione con le aree a valenza paesistica e ambientale

Intersezione con aree sottoposte a vincoli sovraordinati

Vincolo di Rispetto cimiteriale	0	<input type="text" value="0%"/>	Vincolo di rispetto ferroviario	0	<input type="text" value="0%"/>
Vincolo di rispetto elettrodotto (indicativo)	0	<input type="text" value="0%"/>	Vincolo idrogeologico	1.222	<input type="text" value="100%"/>
Vincolodi rispetto metanodotto (indicativo)	0	<input type="text" value="0%"/>	Vincolo di rispetto delle sorgenti	0	<input type="text" value="0%"/>
Vincolo di rispetto stradale	0	<input type="text" value="0%"/>	Vincolo di rispetto reticolo idrico minore	0	<input type="text" value="0%"/>
Vincolo di cava	0	<input type="text" value="0%"/>	Ambito prossimo a monumento vincolato	0	<input type="text" value="0%"/>



COMUNE DI GROSIO (SO)

PIANO DI GOVERNO DEL TERRITORIO

Istruttoria ed esame delle richieste dei cittadini

Data protocollo: 30/09/2006 N° prot. 9787 Località: Tiolo

N° richiesta
157
Area interessata mq
1.078,33

Tipo richiesta: 1 Inserimento edificabilità a destinazione residenziale

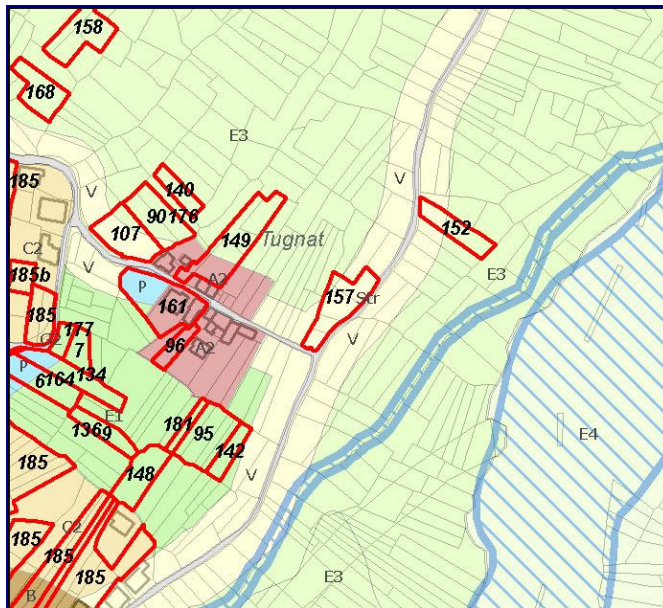
Fg. 53 149 150 151 152

Richiedenti: Sig. Pini Giovanni

Sintesi richiesta: Chiede l'edificabilità dei propri terreni

Rif. fotografico dell'ambito della richiesta

Stralcio azionamento vigente - scala 1:5000



Criteria punteggio: 1 = bassa problematicità - 10 problematicità molto elevata

- 1. Classe georischio: 3,6
- 2. SIBA 0,0
- 3. PTCP 0,0
- 4. Vincoli sovraordinati: 9,0

Altre intersezioni significative con parti

del territorio consolidato	mq	0	0%
dei nuclei di antica formazione	mq	0	0%
dei PA già nel PRG vigente	mq	0	0%
di standard già nel PRG Vigente	mq	0	0%

VALORE PONDERALE TOTALE: 3,26

eventuali altre richieste riguardanti il medesimo ambito territoriale:

Già accolta

Conclusioni



COMUNE DI GROSIO (SO)

PIANO DI GOVERNO DEL TERRITORIO

Istruttoria ed esame delle richieste dei cittadini

Data protocollo: 30/09/2006 N° prot. 9787 Località: Tiolo

N° richiesta
157
Area interessata mq
1.078,33

Intersezioni con gli ambiti individuati dal Sistema Informativo Beni Ambientali (SIBA)

Superficie interessata dalla richiesta mq		1.078		
plis - Parchi locali interesse sovracc.	0	0%	pa - Parchi Regionali e Nazionali	0 0%
sic - Siti di Importanza Comunitaria	0	0%	rs - Riserve regionali e nazionali	0 0%
aa_siba - Territ. sopra i 1600 m s.l.m.	0	0%	zps - Zone di Protezione Speciale	0 0%
ba_siba - Bellezze d'insieme	0	0%	ap_siba - Ambiti partic. interesse amb.	0 0%
gh_siba - Circhi glaciali	0	0%	bi_siba - Bellezze individue	<input type="checkbox"/>
vfi - Vincolo di rispetto fluviale	0	0%	pan - Parchi Naturali	0 0%
beni_mos - Beni storico culturali	0	0%	vli - Vincolo di rispetto lacuale	0 0%
mn_pl - Monumenti naturali areali	0	0%	beni_PT - Beni immobili vincolati	<input type="checkbox"/>
			amb_paes - Ambiti paesistici	0 0%

Intersezioni con gli ambiti più significativi individuati dal Piano Territoriale Comprensoriale (PTCP)

Superficie richiesta	1.078	P06_agricole	0	0%	
P07a_varchi	0	0%	P07b_varchi_consigliati	0	0%
P08_naturalità_fluviale	0	0%	P09_terrazzamenti	0	0%
P14_paesaggio_versante	0	0%	P24_degradati	0	0%
P25a_fascia_str_panor	0	0%	P40_fascia_ferrovia	0	0%

Intersezioni con le aree individuate sul vigente PRG

AREE DESTINATE ALLA MOBILITA'	mq	63
V - ZONE A VINCOLO NON AEDIFICANDI	mq	950
E3 - ZONE A VINCOLO SPECIALE	mq	65

Intersez. con aree georischio

Classe di fattibilità	2	980
Classe di fattibilità	3	99

Intersezione con le aree a valenza paesistica e ambientale

Intersezione con aree sottoposte a vincoli sovraordinati

Vincolo di Rispetto cimiteriale	0	0%	Vincolo di rispetto ferroviario	0	0%
Vincolo di rispetto elettrodotto (indicativo)	335	31%	Vincolo idrogeologico	1.078	100%
Vincolodi rispetto metanodotto (indicativo)	0	0%	Vincolo di rispetto delle sorgenti	0	0%
Vincolo di rispetto stradale	1.020	95%	Vincolo di rispetto reticolo idrico minore	0	0%
Vincolo di cava	0	0%	Ambito prossimo a monumento vincolato	0	0%



COMUNE DI GROSIO (SO)

PIANO DI GOVERNO DEL TERRITORIO

Istruttoria ed esame delle richieste dei cittadini

Data protocollo: 29/09/2006 N° prot. 9750 Località: Tiolo

N° richiesta
158
Area interessata mq
3.998,60

Tipo richiesta: 1 Inserimento edificabilità a destinazione residenziale

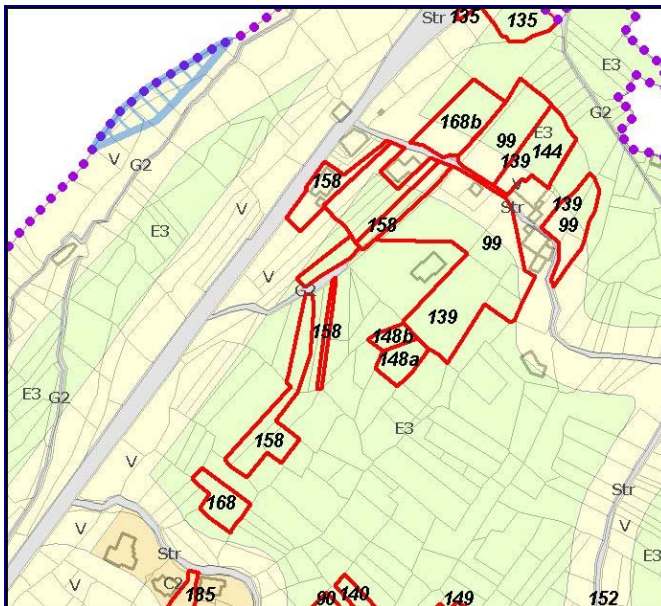
Fg. 54 109 110 111 117 124 177 180 188 189 190 305

Richiedenti: Sig.ra Varenna Pierina Pasqualina Sig. Zubiani Pino

Sintesi richiesta: Chiedono l'edificabilità dei propri terreni

Rif. fotografico dell'ambito della richiesta

Stralcio azionamento vigente - scala 1:5000



Criteria punteggio: 1 = bassa problematicità - 10 problematicità molto elevata

1. Classe georischio:		3,3
2. SIBA		1,9
3. PTCP		2,6
4. Vincoli sovraordinati:		0,6

Altre intersezioni significative con parti

del territorio consolidato	mq	0	0%
dei nuclei di antica formazione	mq	0	0%
dei PA già nel PRG vigente	mq	0	0%
di standard già nel PRG Vigente	mq	0	0%

VALORE PONDERALE TOTALE: 2,86

eventuali altre richieste riguardanti il medesimo ambito territoriale:

139 del 09/10/2006	Inserimento edificabilità a destinazione residenziale	sovrapp. mq	691
99 del 21/05/2003	Inserimento edificabilità a destinazione residenziale	sovrapp. mq	691

Già accolta

Conclusioni



COMUNE DI GROSIO (SO)

PIANO DI GOVERNO DEL TERRITORIO

Istruttoria ed esame delle richieste dei cittadini

Data protocollo: 29/09/2006 N° prot. 9750 Località: Tiolo

N° richiesta

158

Area interessata mq

3.998,60

Intersezioni con gli ambiti individuati dal Sistema Informativo Beni Ambientali (SIBA)

<u>Superficie interessata dalla richiesta mq</u>		3.999			
pa - Parchi Regionali e Nazionali	0	<input type="text" value="0%"/>	rs - Riserve regionali e nazionali	0	<input type="text" value="0%"/>
plis - Parchi locali interesse sovracc.	0	<input type="text" value="0%"/>	zps - Zone di Protezione Speciale	0	<input type="text" value="0%"/>
sic - Siti di Importanza Comunitaria	0	<input type="text" value="0%"/>	ap_siba - Ambiti partic. interesse amb.	0	<input type="text" value="0%"/>
aa_siba - Territ. sopra i 1600 m s.l.m.	0	<input type="text" value="0%"/>	bi_siba - Bellezze individue		<input type="checkbox"/>
ba_siba - Bellezze d'insieme	0	<input type="text" value="0%"/>	pan - Parchi Naturali	0	<input type="text" value="0%"/>
gh_siba - Circhi glaciali	0	<input type="text" value="0%"/>	vli - Vincolo di rispetto lacuale	0	<input type="text" value="0%"/>
vfi - Vincolo di rispetto fluviale	941	<input type="text" value="24%"/>	beni_PT - Beni immobili vincolati		<input type="checkbox"/>
beni_mos - Beni storico culturali	0	<input type="text" value="0%"/>	amb_paes - Ambiti paesistici	0	<input type="text" value="0%"/>
mn_pl - Monumenti naturali areali	0	<input type="text" value="0%"/>			

Intersezioni con gli ambiti più significativi individuati dal Piano Territoriale Comprensoriale (PTCP)

Superficie richiesta	3.999		P06_agricole	0	<input type="text" value="0%"/>
P07a_varchi	0	<input type="text" value="0%"/>	P07b_varchi_consigliati	2.563	<input type="text" value="64%"/>
P08_naturalità_fluviale	0	<input type="text" value="0%"/>	P09_terrazzamenti	0	<input type="text" value="0%"/>
P14_paesaggio_versante	0	<input type="text" value="0%"/>	P24_degradati	0	<input type="text" value="0%"/>
P25a_fascia_str_panor	0	<input type="text" value="0%"/>	P40_fascia_ferrovia	0	<input type="text" value="0%"/>

Intersezioni con le aree individuate sul vigente PRG

AREE DESTINATE ALLA MOBILITA'	mq	35
AREE DESTINATE ALLA MOBILITA'	mq	1
V - ZONE A VINCOLO NON AEDIFICANDI	mq	939
E3 - ZONE A VINCOLO SPECIALE	mq	2.332
AREE DESTINATE ALLA MOBILITA'	mq	3
V - ZONE A VINCOLO NON AEDIFICANDI	mq	224
E3 - ZONE A VINCOLO SPECIALE	mq	464

Intersez. con aree georischio

Classe di fattibilità	2	3.308
Classe di fattibilità	2	691

Intersezione con le aree a valenza paesistica e ambientale

Intersezione con aree sottoposte a vincoli sovraordinati

Vincolo di Rispetto cimiteriale	0	<input type="text" value="0%"/>	Vincolo di rispetto ferroviario	0	<input type="text" value="0%"/>
Vincolo di rispetto elettrodotto (indicativo)	0	<input type="text" value="0%"/>	Vincolo idrogeologico	691	<input type="text" value="17%"/>
Vincolodi rispetto metanodotto (indicativo)	0	<input type="text" value="0%"/>	Vincolo di rispetto delle sorgenti	0	<input type="text" value="0%"/>
Vincolo di rispetto stradale	293	<input type="text" value="7%"/>	Vincolo di rispetto reticolo idrico minore	0	<input type="text" value="0%"/>
Vincolo di cava	0	<input type="text" value="0%"/>	Ambito prossimo a monumento vincolato	0	<input type="text" value="0%"/>



COMUNE DI GROSIO (SO)
PIANO DI GOVERNO DEL TERRITORIO
Istruttoria ed esame delle richieste dei cittadini

Data protocollo: 29/09/2006 N° prot. 9745 Località: Ravoledo

N° richiesta
159
Area interessata mq
179,98

Tipo richiesta: 1 Inserimento edificabilità a destinazione residenziale

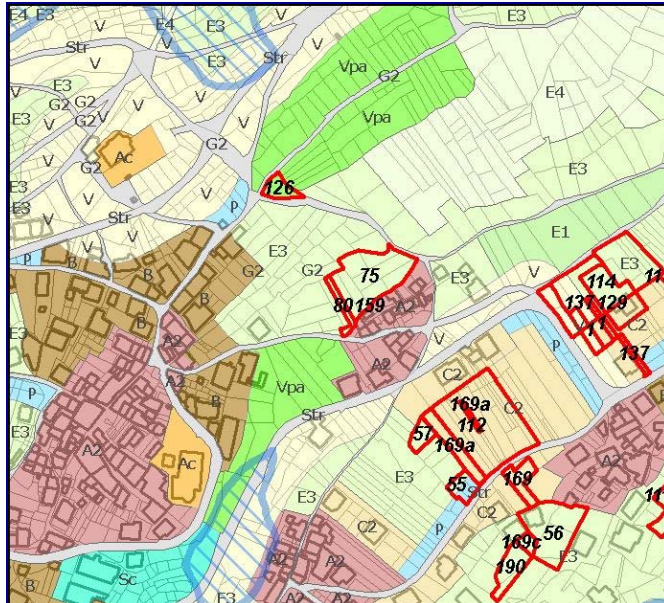
Fg. 57 144

Richiedenti: Sig. Cusini Oreste

Sintesi richiesta: Chiede l'edificabilità del suddetto terreno ora ricadente in zona E1

Rif. fotografico dell'ambito della richiesta

Stralcio azionamento vigente - scala 1:5000



Criteria punteggio: 1 = bassa problematicità - 10 problematicità molto elevata

1. Classe georischio:		3,9
2. SIBA		0,0
3. PTCP		2,0
4. Vincoli sovraordinati:		9,0

Altre intersezioni significative con parti

del territorio consolidato	mq	20	11%
dei nuclei di antica formazione	mq	17	9%
dei PA già nel PRG vigente	mq	0	0%
di standard già nel PRG Vigente	mq	0	0%

VALORE PONDERALE TOTALE: 4,16

eventuali altre richieste riguardanti il medesimo ambito territoriale:

80 del 30/03/2001	Inserimento edificabilità a destinazione residenziale	sovrapp. mq	180
-------------------	---	-------------	-----

Già accolta

Conclusioni



COMUNE DI GROSIO (SO)

PIANO DI GOVERNO DEL TERRITORIO

Istruttoria ed esame delle richieste dei cittadini

Data protocollo: 29/09/2006 N° prot. 9745 Località: Ravoledo

N° richiesta
159
Area interessata mq
179,98

Intersezioni con gli ambiti individuati dal Sistema Informativo Beni Ambientali (SIBA)

Superficie interessata dalla richiesta mq	180	pa - Parchi Regionali e Nazionali	0	<input type="text" value="0%"/>
plis - Parchi locali interesse sovracc.	0	rs - Riserve regionali e nazionali	0	<input type="text" value="0%"/>
sic - Siti di Importanza Comunitaria	0	zps - Zone di Protezione Speciale	0	<input type="text" value="0%"/>
aa_siba - Territ. sopra i 1600 m s.l.m.	0	ap_siba - Ambiti partic. interesse amb.	0	<input type="text" value="0%"/>
ba_siba - Bellezze d'insieme	0	bi_siba - Bellezze individue		<input type="checkbox"/>
gh_siba - Circhi glaciali	0	pan - Parchi Naturali	0	<input type="text" value="0%"/>
vfi - Vincolo di rispetto fluviale	0	vli - Vincolo di rispetto lacuale	0	<input type="text" value="0%"/>
beni_mos - Beni storico culturali	0	beni_PT - Beni immobili vincolati		<input type="checkbox"/>
mn_pl - Monumenti naturali areali	0	amb_paes - Ambiti paesistici	0	<input type="text" value="0%"/>

Intersezioni con gli ambiti più significativi individuati dal Piano Territoriale Comprensoriale (PTCP)

Superficie richiesta	180	P06_agricole	0	<input type="text" value="0%"/>
P07a_varchi	0	P07b_varchi_consigliati	0	<input type="text" value="0%"/>
P08_naturalità_fluviale	0	P09_terrazzamenti	0	<input type="text" value="0%"/>
P14_paesaggio_versante	180	P24_degradati	0	<input type="text" value="100%"/>
P25a_fascia_str_panor	0	P40_fascia_ferrovia	0	<input type="text" value="0%"/>

Intersezioni con le aree individuate sul vigente PRG

A2 - NUCLEI ISOLATI DI VALORE AMBIENTALE	mq	15
AREE DESTINATE ALLA MOBILITA'	mq	15
E3 - ZONE A VINCOLO SPECIALE	mq	165
AREE DESTINATE ALLA MOBILITA'	mq	165

Intersez. con aree georischio

Classe di fattibilità	2	149
Classe di fattibilità	3	31

Intersezione con le aree a valenza paesistica e ambientale

Intersezione con aree sottoposte a vincoli sovraordinati

Vincolo di Rispetto cimiteriale	0	<input type="text" value="0%"/>	Vincolo di rispetto ferroviario	0	<input type="text" value="0%"/>
Vincolo di rispetto elettrodotto (indicativo)	0	<input type="text" value="0%"/>	Vincolo idrogeologico	180	<input type="text" value="100%"/>
Vincolodi rispetto metanodotto (indicativo)	0	<input type="text" value="0%"/>	Vincolo di rispetto delle sorgenti	0	<input type="text" value="0%"/>
Vincolo di rispetto stradale	0	<input type="text" value="0%"/>	Vincolo di rispetto reticolo idrico minore	0	<input type="text" value="0%"/>
Vincolo di cava	0	<input type="text" value="0%"/>	Ambito prossimo a monumento vincolato	180	<input type="text" value="100%"/>



COMUNE DI GROSIO (SO)
PIANO DI GOVERNO DEL TERRITORIO
Istruttoria ed esame delle richieste dei cittadini

Data protocollo: 29/09/2006 N° prot. 9741 Località: Zona artigianale

N° richiesta
160
Area interessata mq
406,08

Tipo richiesta: 1 Inserimento edificabilità a destinazione residenziale

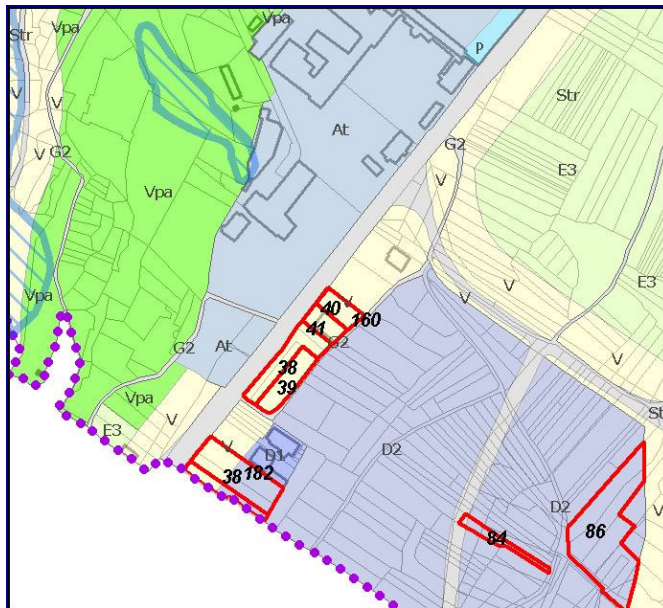
Fg. 71 136

Richiedenti: Sig. Sassella Stefano

Sintesi richiesta: Chiede l'edificabilità dei propri terreni

Rif. fotografico dell'ambito della richiesta

Stralcio azzonamento vigente - scala 1:5000



Criteria punteggio: 1 = bassa problematicità - 10 problematicità molto elevata

- | | | |
|---------------------------|--|-----|
| 1. Classe georischio: | | 3,3 |
| 2. SIBA | | 0,0 |
| 3. PTCP | | 0,0 |
| 4. Vincoli sovraordinati: | | 6,2 |

Altre intersezioni significative con parti

del territorio consolidato	mq	0	0%
dei nuclei di antica formazione	mq	0	0%
dei PA già nel PRG vigente	mq	0	0%
di standard già nel PRG Vigente	mq	0	0%

VALORE PONDERALE TOTALE: 2,58

eventuali altre richieste riguardanti il medesimo ambito territoriale:

40 del 13/09/2000 Inserimento edificabilità a destinazione residenziale sovrapp. mq 406

Già accolta

Conclusioni



COMUNE DI GROSIO (SO)

PIANO DI GOVERNO DEL TERRITORIO

Istruttoria ed esame delle richieste dei cittadini

Data protocollo: 29/09/2006 N° prot. 9741 Località: Zona artigianale

N° richiesta
160
Area interessata mq
406,08

Intersezioni con gli ambiti individuati dal Sistema Informativo Beni Ambientali (SIBA)

Superficie interessata dalla richiesta mq	406	pa - Parchi Regionali e Nazionali	0	<input type="text" value="0%"/>
plis - Parchi locali interesse sovracc.	0	rs - Riserve regionali e nazionali	0	<input type="text" value="0%"/>
sic - Siti di Importanza Comunitaria	0	zps - Zone di Protezione Speciale	0	<input type="text" value="0%"/>
aa_siba - Territ. sopra i 1600 m s.l.m.	0	ap_siba - Ambiti partic. interesse amb.	0	<input type="text" value="0%"/>
ba_siba - Bellezze d'insieme	0	bi_siba - Bellezze individue		<input type="checkbox"/>
gh_siba - Circhi glaciali	0	pan - Parchi Naturali	0	<input type="text" value="0%"/>
vfi - Vincolo di rispetto fluviale	0	vli - Vincolo di rispetto lacuale	0	<input type="text" value="0%"/>
beni_mos - Beni storico culturali	0	beni_PT - Beni immobili vincolati		<input type="checkbox"/>
mn_pl - Monumenti naturali areali	0	amb_paes - Ambiti paesistici	0	<input type="text" value="0%"/>

Intersezioni con gli ambiti più significativi individuati dal Piano Territoriale Comprensoriale (PTCP)

Superficie richiesta	406	P06_agricole	0	<input type="text" value="0%"/>
P07a_varchi	0	P07b_varchi_consigliati	0	<input type="text" value="0%"/>
P08_naturalità_fluviale	0	P09_terrazzamenti	0	<input type="text" value="0%"/>
P14_paesaggio_versante	0	P24_degradati	0	<input type="text" value="0%"/>
P25a_fascia_str_panor	0	P40_fascia_ferrovia	0	<input type="text" value="0%"/>

Intersezioni con le aree individuate sul vigente PRG

Intersez. con aree georischio

AREE DESTINATE ALLA MOBILITA'	mq	0	Classe di fattibilità	2	0
V - ZONE A VINCOLO NON AEDIFICANDI	mq	406	Classe di fattibilità	2	406

Intersezione con le aree a valenza paesistica e ambientale

Intersezione con aree sottoposte a vincoli sovraordinati

Vincolo di Rispetto cimiteriale	0	<input type="text" value="0%"/>	Vincolo di rispetto ferroviario	0	<input type="text" value="0%"/>
Vincolo di rispetto elettrodotto (indicativo)	0	<input type="text" value="0%"/>	Vincolo idrogeologico	406	<input type="text" value="100%"/>
Vincolodi rispetto metanodotto (indicativo)	0	<input type="text" value="0%"/>	Vincolo di rispetto delle sorgenti	0	<input type="text" value="0%"/>
Vincolo di rispetto stradale	220	<input type="text" value="54%"/>	Vincolo di rispetto reticolo idrico minore	0	<input type="text" value="0%"/>
Vincolo di cava	0	<input type="text" value="0%"/>	Ambito prossimo a monumento vincolato	104	<input type="text" value="26%"/>



COMUNE DI GROSIO (SO)
PIANO DI GOVERNO DEL TERRITORIO
Istruttoria ed esame delle richieste dei cittadini

Data protocollo: 29/09/2006 N° prot. 9741 Località: Parco delle Incisioni

N° richiesta
160a
Area interessata mq
997,41

Tipo richiesta: 1 Inserimento edificabilità a destinazione residenziale

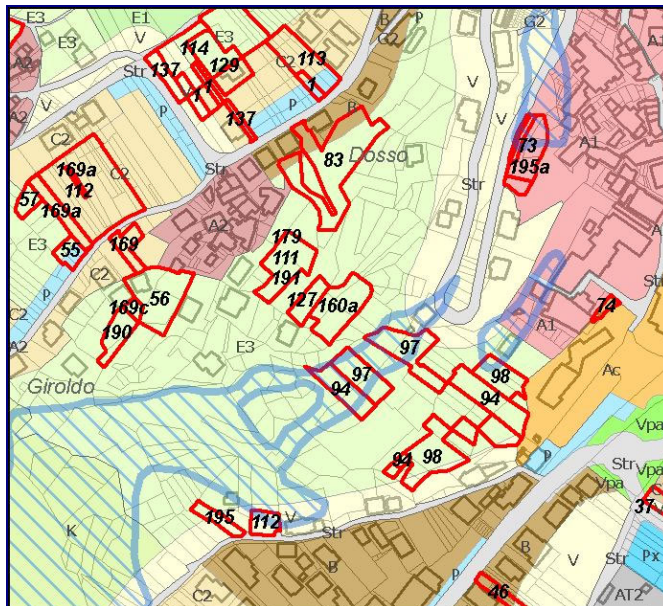
Fg. 59 265 267 273 444

Richiedenti: Sig. Sassella Stefano

Sintesi richiesta: Chiede l'edificabilità dei propri terreni

Rif. fotografico dell'ambito della richiesta

Stralcio azionamento vigente - scala 1:5000



Criteria punteggiati: 1 = bassa problematicità - 10 problematicità molto elevata

- 1. Classe georischio: 4,6
- 2. SIBA 0,0
- 3. PTCP 2,0
- 4. Vincoli sovraordinati: 9,0

VALORE PONDERALE TOTALE: 4,45

Altre intersezioni significative con parti

del territorio consolidato	mq	0	0%
dei nuclei di antica formazione	mq	0	0%
dei PA già nel PRG vigente	mq	0	0%
di standard già nel PRG Vigente	mq	0	0%

eventuali altre richieste riguardanti il medesimo ambito territoriale:

Già accolta

Conclusioni



COMUNE DI GROSIO (SO)

PIANO DI GOVERNO DEL TERRITORIO

Istruttoria ed esame delle richieste dei cittadini

Data protocollo: 29/09/2006

N° prot. 9741

9741

Località: Parco delle Incisioni

N° richiesta

160a

Area interessata mq

997,41

Intersezioni con gli ambiti individuati dal Sistema Informativo Beni Ambientali (SIBA)

<u>Superficie interessata dalla richiesta mq</u>		997			
plis - Parchi locali interesse sovracc.	0	0%	pa - Parchi Regionali e Nazionali	0	0%
sic - Siti di Importanza Comunitaria	0	0%	rs - Riserve regionali e nazionali	0	0%
aa_siba - Territ. sopra i 1600 m s.l.m.	0	0%	zps - Zone di Protezione Speciale	0	0%
ba_siba - Bellezze d'insieme	0	0%	ap_siba - Ambiti partic. interesse amb.	0	0%
gh_siba - Circhi glaciali	0	0%	bi_siba - Bellezze individue		<input type="checkbox"/>
vfi - Vincolo di rispetto fluviale	0	0%	pan - Parchi Naturali	0	0%
beni_mos - Beni storico culturali	0	0%	vli - Vincolo di rispetto lacuale	0	0%
mn_pl - Monumenti naturali areali	0	0%	beni_PT - Beni immobili vincolati		<input type="checkbox"/>
			amb_paes - Ambiti paesistici	0	0%

Intersezioni con gli ambiti più significativi individuati dal Piano Territoriale Comprensoriale (PTCP)

Superficie richiesta	997		P06_agricole	0	0%
P07a_varchi	0	0%	P07b_varchi_consigliati	0	0%
P08_naturalità_fluviale	0	0%	P09_terrazzamenti	0	0%
P14_paesaggio_versante	997	100%	P24_degradati	0	0%
P25a_fascia_str_panor	0	0%	P40_fascia_ferrovia	0	0%

Intersezioni con le aree individuate sul vigente PRG

Intersez. con aree georischio

V - ZONE A VINCOLO NON AEDIFICANDI	mq	997	Classe di fattibilità	2	612
E3 - ZONE A VINCOLO SPECIALE	mq	997	Classe di fattibilità	3	385

Intersezione con le aree a valenza paesistica e ambientale

Intersezione con aree sottoposte a vincoli sovraordinati

Vincolo di Rispetto cimiteriale	0	0%	Vincolo di rispetto ferroviario	0	0%
Vincolo di rispetto elettrodotto (indicativo)	0	0%	Vincolo idrogeologico	997	100%
Vincolodi rispetto metanodotto (indicativo)	0	0%	Vincolo di rispetto delle sorgenti	0	0%
Vincolo di rispetto stradale	0	0%	Vincolo di rispetto reticolo idrico minore	0	0%
Vincolo di cava	0	0%	Ambito prossimo a monumento vincolato	0	0%



COMUNE DI GROSIO (SO)

PIANO DI GOVERNO DEL TERRITORIO

Istruttoria ed esame delle richieste dei cittadini

Data protocollo: 29/09/2006 N° prot. 9744 Località: Tiolo

N° richiesta
161
Area interessata mq
1.425,48

Tipo richiesta: 1 Inserimento edificabilità a destinazione residenziale

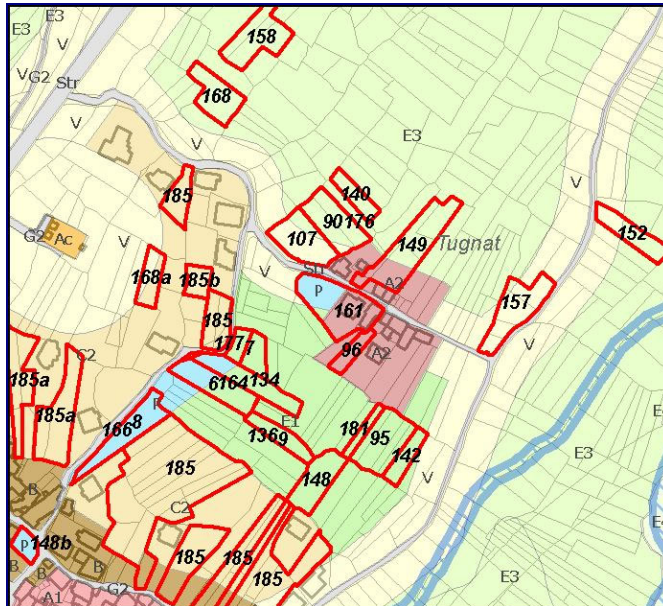
Fg. 53 123 124 514

Richiedenti: Sig. Simonelli Italo

Sintesi richiesta: Chiede che i terreni n.123 e n.124 fg. 53 vengano compresi in zona edificabile B o C e che il terreno n. 514 fg.53 venga compreso in zona A2

Rif. fotografico dell'ambito della richiesta

Stralcio azionamento vigente - scala 1:5000



Criteria punteggi: 1 = bassa problematicità - 10 problematicità molto elevata

- 1. Classe georischio: 3,3
- 2. SIBA 0,0
- 3. PTCP 0,0
- 4. Vincoli sovraordinati: 3,8

Altre intersezioni significative con parti

del territorio consolidato	mq	647	45%
dei nuclei di antica formazione	mq	368	26%
dei PA già nel PRG vigente	mq	0	0%
di standard già nel PRG Vigente	mq	533	37%

VALORE PONDERALE TOTALE: 2,08

eventuali altre richieste riguardanti il medesimo ambito territoriale:

Già accolta

Conclusioni



COMUNE DI GROSIO (SO)

PIANO DI GOVERNO DEL TERRITORIO

Istruttoria ed esame delle richieste dei cittadini

Data protocollo: 29/09/2006 N° prot. 9744 Località: Tiolo

N° richiesta
161
Area interessata mq
1.425,48

Intersezioni con gli ambiti individuati dal Sistema Informativo Beni Ambientali (SIBA)

Superficie interessata dalla richiesta mq	1.425	pa - Parchi Regionali e Nazionali	0	<input type="text" value="0%"/>
plis - Parchi locali interesse sovracc.	0	rs - Riserve regionali e nazionali	0	<input type="text" value="0%"/>
sic - Siti di Importanza Comunitaria	0	zps - Zone di Protezione Speciale	0	<input type="text" value="0%"/>
aa_siba - Territ. sopra i 1600 m s.l.m.	0	ap_siba - Ambiti partic. interesse amb.	0	<input type="text" value="0%"/>
ba_siba - Bellezze d'insieme	0	bi_siba - Bellezze individue		<input type="checkbox"/>
gh_siba - Circhi glaciali	0	pan - Parchi Naturali	0	<input type="text" value="0%"/>
vfi - Vincolo di rispetto fluviale	0	vli - Vincolo di rispetto lacuale	0	<input type="text" value="0%"/>
beni_mos - Beni storico culturali	0	beni_PT - Beni immobili vincolati		<input type="checkbox"/>
mn_pl - Monumenti naturali areali	0	amb_paes - Ambiti paesistici	0	<input type="text" value="0%"/>

Intersezioni con gli ambiti più significativi individuati dal Piano Territoriale Comprensoriale (PTCP)

Superficie richiesta	1.425	P06_agricole	0	<input type="text" value="0%"/>
P07a_varchi	0	P07b_varchi_consigliati	0	<input type="text" value="0%"/>
P08_naturalità_fluviale	0	P09_terrazzamenti	0	<input type="text" value="0%"/>
P14_paesaggio_versante	0	P24_degradati	0	<input type="text" value="0%"/>
P25a_fascia_str_panor	0	P40_fascia_ferrovia	0	<input type="text" value="0%"/>

Intersezioni con le aree individuate sul vigente PRG

P - AREE DI PARCHEGGIO PUBBLICO	mq	533
A2 - NUCLEI ISOLATI DI VALORE AMBIENTALE	mq	828
AREE DESTINATE ALLA MOBILITA'	mq	2
E1 - ZONE AGRICOLE ORDINARIE	mq	62

Intersez. con aree georischio

Classe di fattibilità	2	1.425
-----------------------	----------	-------

Intersezione con le aree a valenza paesistica e ambientale

Intersezione con aree sottoposte a vincoli sovraordinati

Vincolo di Rispetto cimiteriale	0	<input type="text" value="0%"/>	Vincolo di rispetto ferroviario	0	<input type="text" value="0%"/>
Vincolo di rispetto elettrodotto (indicativo)	0	<input type="text" value="0%"/>	Vincolo idrogeologico	1.425	<input type="text" value="100%"/>
Vincolodi rispetto metanodotto (indicativo)	0	<input type="text" value="0%"/>	Vincolo di rispetto delle sorgenti	0	<input type="text" value="0%"/>
Vincolo di rispetto stradale	625	<input type="text" value="44%"/>	Vincolo di rispetto reticolo idrico minore	0	<input type="text" value="0%"/>
Vincolo di cava	0	<input type="text" value="0%"/>	Ambito prossimo a monumento vincolato	0	<input type="text" value="0%"/>



COMUNE DI GROSIO (SO)

PIANO DI GOVERNO DEL TERRITORIO

Istruttoria ed esame delle richieste dei cittadini

Data protocollo: 29/09/2006 N° prot. 9740 Località: Vernuga

N° richiesta
162
Area interessata mq
1.121,19

Tipo richiesta: 1 Inserimento edificabilità a destinazione residenziale

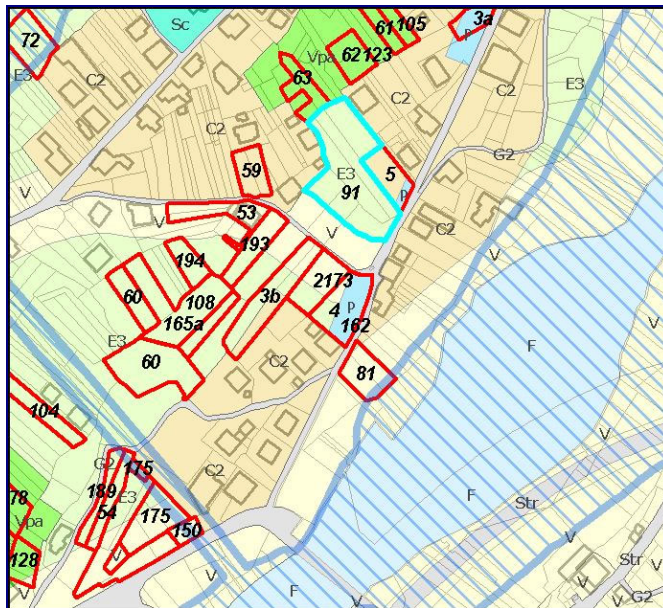

Fg. 63 75

Richiedenti: Sig.ra Franzini Palmira

Sintesi richiesta: Chiede l'edificabilità del proprio terreno

Rif. fotografico dell'ambito della richiesta

Stralcio azionamento vigente - scala 1:5000



Criteria punteggio: 1 = bassa problematicità - 10 problematicità molto elevata

- 1. Classe georischio: 3,3
- 2. SIBA 8,0
- 3. PTCP 0,0
- 4. Vincoli sovraordinati: 0,0

Altre intersezioni significative con parti

del territorio consolidato	mq	30	3%
dei nuclei di antica formazione	mq	0	0%
dei PA già nel PRG vigente	mq	0	0%
di standard già nel PRG Vigente	mq	747	67%

VALORE PONDERALE TOTALE: **2,93**

eventuali altre richieste riguardanti il medesimo ambito territoriale:

4 del 13/09/2000 Inserimento edificabilità a destinazione residenziale sovrapp. mq 1.120

Già accolta

Conclusioni



COMUNE DI GROSIO (SO)

PIANO DI GOVERNO DEL TERRITORIO

Istruttoria ed esame delle richieste dei cittadini

Data protocollo: 29/09/2006 N° prot. 9740 Località: Vernuga

N° richiesta
162
Area interessata mq
1.121,19

Intersezioni con gli ambiti individuati dal Sistema Informativo Beni Ambientali (SIBA)

<u>Superficie interessata dalla richiesta mq</u>		1.121			
plis - Parchi locali interesse sovracc.	0	<input type="text" value="0%"/>	pa - Parchi Regionali e Nazionali	0	<input type="text" value="0%"/>
sic - Siti di Importanza Comunitaria	0	<input type="text" value="0%"/>	rs - Riserve regionali e nazionali	0	<input type="text" value="0%"/>
aa_siba - Territ. sopra i 1600 m s.l.m.	0	<input type="text" value="0%"/>	zps - Zone di Protezione Speciale	0	<input type="text" value="0%"/>
ba_siba - Bellezze d'insieme	0	<input type="text" value="0%"/>	ap_siba - Ambiti partic. interesse amb.	0	<input type="text" value="0%"/>
gh_siba - Circhi glaciali	0	<input type="text" value="0%"/>	bi_siba - Bellezze individue		<input type="checkbox"/>
vfi - Vincolo di rispetto fluviale	1.120	<input type="text" value="100%"/>	pan - Parchi Naturali	0	<input type="text" value="0%"/>
beni_mos - Beni storico culturali	0	<input type="text" value="0%"/>	vli - Vincolo di rispetto lacuale	0	<input type="text" value="0%"/>
mn_pl - Monumenti naturali areali	0	<input type="text" value="0%"/>	beni_PT - Beni immobili vincolati		<input type="checkbox"/>
			amb_paes - Ambiti paesistici	0	<input type="text" value="0%"/>

Intersezioni con gli ambiti più significativi individuati dal Piano Territoriale Comprensoriale (PTCP)

Superficie richiesta	1.121		P06_agricole	0	<input type="text" value="0%"/>
P07a_varchi	0	<input type="text" value="0%"/>	P07b_varchi_consigliati	0	<input type="text" value="0%"/>
P08_naturalità_fluviale	0	<input type="text" value="0%"/>	P09_terrazzamenti	0	<input type="text" value="0%"/>
P14_paesaggio_versante	0	<input type="text" value="0%"/>	P24_degradati	0	<input type="text" value="0%"/>
P25a_fascia_str_panor	0	<input type="text" value="0%"/>	P40_fascia_ferrovia	0	<input type="text" value="0%"/>

Intersezioni con le aree individuate sul vigente PRG

P - AREE DI PARCHEGGIO PUBBLICO	mq	747
AREE DESTINATE ALLA MOBILITA'	mq	747
V - ZONE A VINCOLO NON AEDIFICANDI	mq	128
AREE DESTINATE ALLA MOBILITA'	mq	128
E3 - ZONE A VINCOLO SPECIALE	mq	245
AREE DESTINATE ALLA MOBILITA'	mq	245

Intersez. con aree georischio

Classe di fattibilità	2	1
Classe di fattibilità	2	1.120

Intersezione con le aree a valenza paesistica e ambientale

Intersezione con aree sottoposte a vincoli sovraordinati

Vincolo di Rispetto cimiteriale	0	<input type="text" value="0%"/>	Vincolo di rispetto ferroviario	0	<input type="text" value="0%"/>
Vincolo di rispetto elettrodotto (indicativo)	0	<input type="text" value="0%"/>	Vincolo idrogeologico	1	<input type="text" value="0%"/>
Vincolodi rispetto metanodotto (indicativo)	0	<input type="text" value="0%"/>	Vincolo di rispetto delle sorgenti	0	<input type="text" value="0%"/>
Vincolo di rispetto stradale	0	<input type="text" value="0%"/>	Vincolo di rispetto reticolo idrico minore	0	<input type="text" value="0%"/>
Vincolo di cava	0	<input type="text" value="0%"/>	Ambito prossimo a monumento vincolato	0	<input type="text" value="0%"/>



COMUNE DI GROSIO (SO)

PIANO DI GOVERNO DEL TERRITORIO

Istruttoria ed esame delle richieste dei cittadini

Data protocollo: 29/09/2006 N° prot. 9737 Località: Via Martiri della Libertà

N° richiesta
163
Area interessata mq
351,45

Tipo richiesta: 1 Inserimento edificabilità a destinazione residenziale

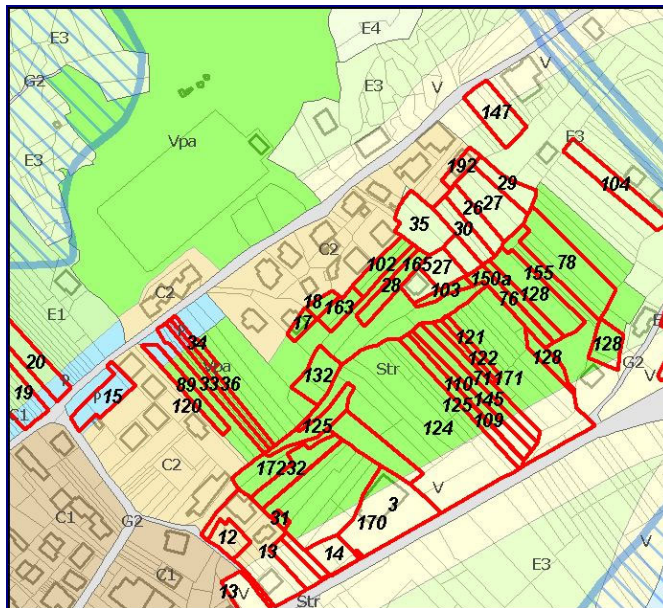
Fg. 63 485 99

Richiedenti: Sig.ra Pini Martina Emilia Sig. Mengoni Amelia

Sintesi richiesta: Chiedono che i propri terreni vengano trasformati da uso agricolo-seminativo ed uso edificabile

Rif. fotografico dell'ambito della richiesta

Stralcio azionamento vigente - scala 1:5000



Criteria punteggio: 1 = bassa problematicità - 10 problematicità molto elevata

- 1. Classe georischio: 3,3
- 2. SIBA 0,0
- 3. PTCP 0,0
- 4. Vincoli sovraordinati: 2,0

Altre intersezioni significative con parti

del territorio consolidato	mq	2	0%
dei nuclei di antica formazione	mq	0	0%
dei PA già nel PRG vigente	mq	0	0%
di standard già nel PRG Vigente	mq	351	100%

VALORE PONDERALE TOTALE: 1,73

eventuali altre richieste riguardanti il medesimo ambito territoriale:

Già accolta

Conclusioni



COMUNE DI GROSIO (SO)

PIANO DI GOVERNO DEL TERRITORIO

Istruttoria ed esame delle richieste dei cittadini

Data protocollo: 29/09/2006 N° prot. 9737 Località: Via Martiri della Libertà

N° richiesta

163

Area interessata mq

351,45

Intersezioni con gli ambiti individuati dal Sistema Informativo Beni Ambientali (SIBA)

<u>Superficie interessata dalla richiesta mq</u>		351			
plis - Parchi locali interesse sovracc.	0	<input type="text" value="0%"/>	pa - Parchi Regionali e Nazionali	0	<input type="text" value="0%"/>
sic - Siti di Importanza Comunitaria	0	<input type="text" value="0%"/>	rs - Riserve regionali e nazionali	0	<input type="text" value="0%"/>
aa_siba - Territ. sopra i 1600 m s.l.m.	0	<input type="text" value="0%"/>	zps - Zone di Protezione Speciale	0	<input type="text" value="0%"/>
ba_siba - Bellezze d'insieme	0	<input type="text" value="0%"/>	ap_siba - Ambiti partic. interesse amb.	0	<input type="text" value="0%"/>
gh_siba - Circhi glaciali	0	<input type="text" value="0%"/>	bi_siba - Bellezze individue		<input type="checkbox"/>
vfi - Vincolo di rispetto fluviale	0	<input type="text" value="0%"/>	pan - Parchi Naturali	0	<input type="text" value="0%"/>
beni_mos - Beni storico culturali	0	<input type="text" value="0%"/>	vli - Vincolo di rispetto lacuale	0	<input type="text" value="0%"/>
mn_pl - Monumenti naturali areali	0	<input type="text" value="0%"/>	beni_PT - Beni immobili vincolati		<input type="checkbox"/>
			amb_paes - Ambiti paesistici	0	<input type="text" value="0%"/>

Intersezioni con gli ambiti più significativi individuati dal Piano Territoriale Comprensoriale (PTCP)

Superficie richiesta	351		P06_agricole	0	<input type="text" value="0%"/>
P07a_varchi	0	<input type="text" value="0%"/>	P07b_varchi_consigliati	0	<input type="text" value="0%"/>
P08_naturalità_fluviale	0	<input type="text" value="0%"/>	P09_terrazzamenti	0	<input type="text" value="0%"/>
P14_paesaggio_versante	0	<input type="text" value="0%"/>	P24_degradati	0	<input type="text" value="0%"/>
P25a_fascia_str_panor	0	<input type="text" value="0%"/>	P40_fascia_ferrovia	0	<input type="text" value="0%"/>

Intersezioni con le aree individuate sul vigente PRG

Intersez. con aree georischio

Vpa - AREE A VERDE PUBBLICO ATTREZZATO	mq	351	Classe di fattibilità	2	351
AREE DESTINATE ALLA MOBILITA'	mq	351			

Intersezione con le aree a valenza paesistica e ambientale

Intersezione con aree sottoposte a vincoli sovraordinati

Vincolo di Rispetto cimiteriale	0	<input type="text" value="0%"/>	Vincolo di rispetto ferroviario	0	<input type="text" value="0%"/>
Vincolo di rispetto elettrodotto (indicativo)	0	<input type="text" value="0%"/>	Vincolo idrogeologico	351	<input type="text" value="100%"/>
Vincolodi rispetto metanodotto (indicativo)	0	<input type="text" value="0%"/>	Vincolo di rispetto delle sorgenti	0	<input type="text" value="0%"/>
Vincolo di rispetto stradale	0	<input type="text" value="0%"/>	Vincolo di rispetto reticolo idrico minore	0	<input type="text" value="0%"/>
Vincolo di cava	0	<input type="text" value="0%"/>	Ambito prossimo a monumento vincolato	0	<input type="text" value="0%"/>



COMUNE DI GROSIO (SO)
PIANO DI GOVERNO DEL TERRITORIO
Istruttoria ed esame delle richieste dei cittadini

Data protocollo: 29/09/2006 N° prot. 9735 Località: Tiolo

N° richiesta
164
Area interessata mq
1.706,32

Tipo richiesta: 1 Inserimento edificabilità a destinazione residenziale

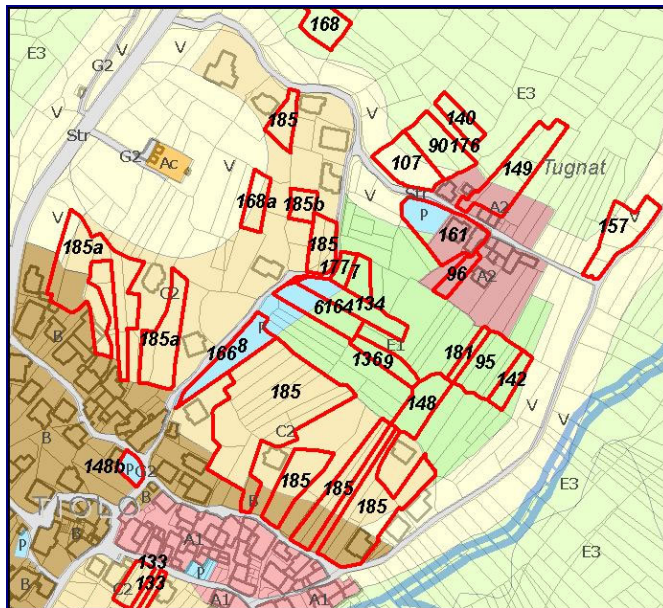
Fg. 53 527 529 530

Richiedenti: Sig. Rastelli Cesare Ottorino Sig.ra Maffi Maria

Sintesi richiesta: Chiedono l'edificabilità dei propri terreni

Rif. fotografico dell'ambito della richiesta

Stralcio azionamento vigente - scala 1:5000



Criteria punteggio: 1 = bassa problematicità - 10 problematicità molto elevata

- | | | |
|---------------------------|--|------------|
| 1. Classe georischio: | | 3,3 |
| 2. SIBA | | 0,0 |
| 3. PTCP | | 0,0 |
| 4. Vincoli sovraordinati: | | 1,6 |

Altre intersezioni significative con parti

del territorio consolidato	mq	0	0%
dei nuclei di antica formazione	mq	0	0%
dei PA già nel PRG vigente	mq	0	0%
di standard già nel PRG Vigente	mq	609	36%

VALORE PONDERALE TOTALE: 1,66

eventuali altre richieste riguardanti il medesimo ambito territoriale:

134 del 13/11/2006	Inserimento edificabilità a destinazione residenziale	sovrapp. mq	852
6 del 03/04/2002	Inserimento edificabilità a destinazione residenziale	sovrapp. mq	852

Già accolta

Conclusioni



COMUNE DI GROSIO (SO)

PIANO DI GOVERNO DEL TERRITORIO

Istruttoria ed esame delle richieste dei cittadini

Data protocollo: 29/09/2006 N° prot. 9735 Località: Tiolo

N° richiesta
164
Area interessata mq
1.706,32

Intersezioni con gli ambiti individuati dal Sistema Informativo Beni Ambientali (SIBA)

Superficie interessata dalla richiesta mq	1.706	pa - Parchi Regionali e Nazionali	0	<input type="text" value="0%"/>
plis - Parchi locali interesse sovracc.	0	rs - Riserve regionali e nazionali	0	<input type="text" value="0%"/>
sic - Siti di Importanza Comunitaria	0	zps - Zone di Protezione Speciale	0	<input type="text" value="0%"/>
aa_siba - Territ. sopra i 1600 m s.l.m.	0	ap_siba - Ambiti partic. interesse amb.	0	<input type="text" value="0%"/>
ba_siba - Bellezze d'insieme	0	bi_siba - Bellezze individue		<input type="checkbox"/>
gh_siba - Circhi glaciali	0	pan - Parchi Naturali	0	<input type="text" value="0%"/>
vfi - Vincolo di rispetto fluviale	0	vli - Vincolo di rispetto lacuale	0	<input type="text" value="0%"/>
beni_mos - Beni storico culturali	0	beni_PT - Beni immobili vincolati		<input type="checkbox"/>
mn_pl - Monumenti naturali areali	0	amb_paes - Ambiti paesistici	0	<input type="text" value="0%"/>

Intersezioni con gli ambiti più significativi individuati dal Piano Territoriale Comprensoriale (PTCP)

Superficie richiesta	1.706	P06_agricole	0	<input type="text" value="0%"/>
P07a_varchi	0	P07b_varchi_consigliati	0	<input type="text" value="0%"/>
P08_naturalità_fluviale	0	P09_terrazzamenti	0	<input type="text" value="0%"/>
P14_paesaggio_versante	0	P24_degradati	0	<input type="text" value="0%"/>
P25a_fascia_str_panor	0	P40_fascia_ferrovia	0	<input type="text" value="0%"/>

Intersezioni con le aree individuate sul vigente PRG

E1 - ZONE AGRICOLE ORDINARIE	mq	3
P - AREE DI PARCHEGGIO PUBBLICO	mq	369
E1 - ZONE AGRICOLE ORDINARIE	mq	483
P - AREE DI PARCHEGGIO PUBBLICO	mq	240
AREE DESTINATE ALLA MOBILITA'	mq	1
E1 - ZONE AGRICOLE ORDINARIE	mq	611

Intersez. con aree georischio

Classe di fattibilità	2	3
Classe di fattibilità	2	852
Classe di fattibilità	2	852

Intersezione con le aree a valenza paesistica e ambientale

Intersezione con aree sottoposte a vincoli sovraordinati

Vincolo di Rispetto cimiteriale	0	<input type="text" value="0%"/>	Vincolo di rispetto ferroviario	0	<input type="text" value="0%"/>
Vincolo di rispetto elettrodotto (indicativo)	0	<input type="text" value="0%"/>	Vincolo idrogeologico	852	<input type="text" value="50%"/>
Vincolodi rispetto metanodotto (indicativo)	0	<input type="text" value="0%"/>	Vincolo di rispetto delle sorgenti	0	<input type="text" value="0%"/>
Vincolo di rispetto stradale	270	<input type="text" value="16%"/>	Vincolo di rispetto reticolo idrico minore	0	<input type="text" value="0%"/>
Vincolo di cava	0	<input type="text" value="0%"/>	Ambito prossimo a monumento vincolato	0	<input type="text" value="0%"/>



COMUNE DI GROSIO (SO)
PIANO DI GOVERNO DEL TERRITORIO
Istruttoria ed esame delle richieste dei cittadini

Data protocollo: 29/09/2006 N° prot. 9733 Località: Via Martiri della Libertà

N° richiesta	165
Area interessata mq	477,48

Tipo richiesta: 1 Inserimento edificabilità a destinazione residenziale

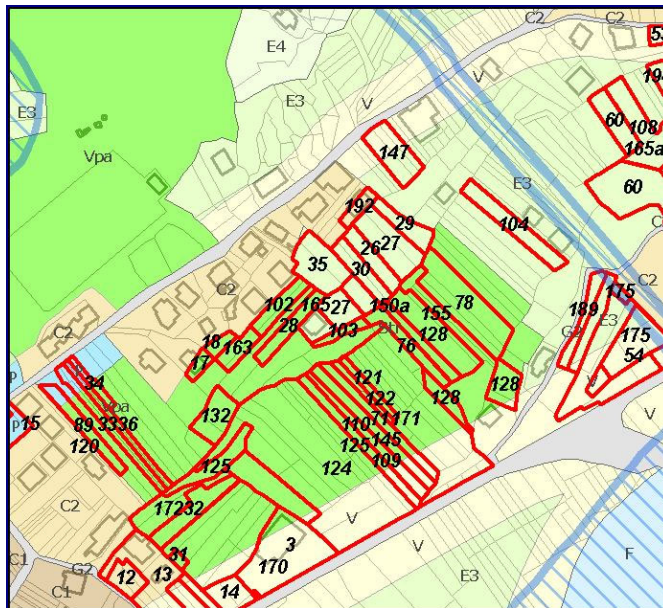
Fg. 63 112

Richiedenti: Sig.ra Pini Margherita Giuseppina

Sintesi richiesta: chiede l'edificabilità dei propri terreni

Rif. fotografico dell'ambito della richiesta

Stralcio azionamento vigente - scala 1:5000



Criteria punteggio: 1 = bassa problematicità - 10 problematicità molto elevata

- 1. Classe georischio: 3,5
- 2. SIBA 0,0
- 3. PTCP 0,0
- 4. Vincoli sovraordinati: 6,0

Altre intersezioni significative con parti

del territorio consolidato	mq	0	0%
dei nuclei di antica formazione	mq	0	0%
dei PA già nel PRG vigente	mq	0	0%
di standard già nel PRG Vigente	mq	0	0%

VALORE PONDERALE TOTALE: 2,58

eventuali altre richieste riguardanti il medesimo ambito territoriale:

27 del 13/09/2000 Inserimento edificabilità a destinazione residenziale sovrapp. mq 477

Già accolta

Conclusioni



COMUNE DI GROSIO (SO)

PIANO DI GOVERNO DEL TERRITORIO

Istruttoria ed esame delle richieste dei cittadini

Data protocollo: 29/09/2006

N° prot. 9733

Località: Via Martiri della Libertà

Località: Via Martiri della Libertà

N° richiesta

165

Area interessata mq

477,48

Intersezioni con gli ambiti individuati dal Sistema Informativo Beni Ambientali (SIBA)

Superficie interessata dalla richiesta mq		477			
pa - Parchi Regionali e Nazionali	0	<input type="text" value="0%"/>	rs - Riserve regionali e nazionali	0	<input type="text" value="0%"/>
plis - Parchi locali interesse sovracc.	0	<input type="text" value="0%"/>	zps - Zone di Protezione Speciale	0	<input type="text" value="0%"/>
sic - Siti di Importanza Comunitaria	0	<input type="text" value="0%"/>	ap_siba - Ambiti partic. interesse amb.	0	<input type="text" value="0%"/>
aa_siba - Territ. sopra i 1600 m s.l.m.	0	<input type="text" value="0%"/>	bi_siba - Bellezze individue		<input type="checkbox"/>
ba_siba - Bellezze d'insieme	0	<input type="text" value="0%"/>	pan - Parchi Naturali	0	<input type="text" value="0%"/>
gh_siba - Circhi glaciali	0	<input type="text" value="0%"/>	vli - Vincolo di rispetto lacuale	0	<input type="text" value="0%"/>
vfi - Vincolo di rispetto fluviale	0	<input type="text" value="0%"/>	beni_PT - Beni immobili vincolati		<input type="checkbox"/>
beni_mos - Beni storico culturali	0	<input type="text" value="0%"/>	amb_paes - Ambiti paesistici	0	<input type="text" value="0%"/>
mn_pl - Monumenti naturali areali	0	<input type="text" value="0%"/>			

Intersezioni con gli ambiti più significativi individuati dal Piano Territoriale Comprensoriale (PTCP)

Superficie richiesta	477	P06_agricole	0	<input type="text" value="0%"/>	
P07a_varchi	0	<input type="text" value="0%"/>	P07b_varchi_consigliati	0	<input type="text" value="0%"/>
P08_naturalità_fluviale	0	<input type="text" value="0%"/>	P09_terrazzamenti	0	<input type="text" value="0%"/>
P14_paesaggio_versante	0	<input type="text" value="0%"/>	P24_degradati	0	<input type="text" value="0%"/>
P25a_fascia_str_panor	0	<input type="text" value="0%"/>	P40_fascia_ferrovia	0	<input type="text" value="0%"/>

Intersezioni con le aree individuate sul vigente PRG

Intersez. con aree georischio

E3 - ZONE A VINCOLO SPECIALE	mq	477	Classe di fattibilità	2	460
AREE DESTINATE ALLA MOBILITA'	mq	477	Classe di fattibilità	3	17

Intersezione con le aree a valenza paesistica e ambientale

Intersezione con aree sottoposte a vincoli sovraordinati

Vincolo di Rispetto cimiteriale	0	<input type="text" value="0%"/>	Vincolo di rispetto ferroviario	0	<input type="text" value="0%"/>
Vincolo di rispetto elettrodotto (indicativo)	0	<input type="text" value="0%"/>	Vincolo idrogeologico	477	<input type="text" value="100%"/>
Vincolodi rispetto metanodotto (indicativo)	0	<input type="text" value="0%"/>	Vincolo di rispetto delle sorgenti	0	<input type="text" value="0%"/>
Vincolo di rispetto stradale	477	<input type="text" value="100%"/>	Vincolo di rispetto reticolo idrico minore	0	<input type="text" value="0%"/>
Vincolo di cava	0	<input type="text" value="0%"/>	Ambito prossimo a monumento vincolato	0	<input type="text" value="0%"/>



COMUNE DI GROSIO (SO)
PIANO DI GOVERNO DEL TERRITORIO
Istruttoria ed esame delle richieste dei cittadini

Data protocollo: 29/09/2006 N° prot. 9733 Località: Vernuga

N° richiesta
165a
Area interessata mq
2.159,34

Tipo richiesta: 1 Inserimento edificabilità a destinazione residenziale

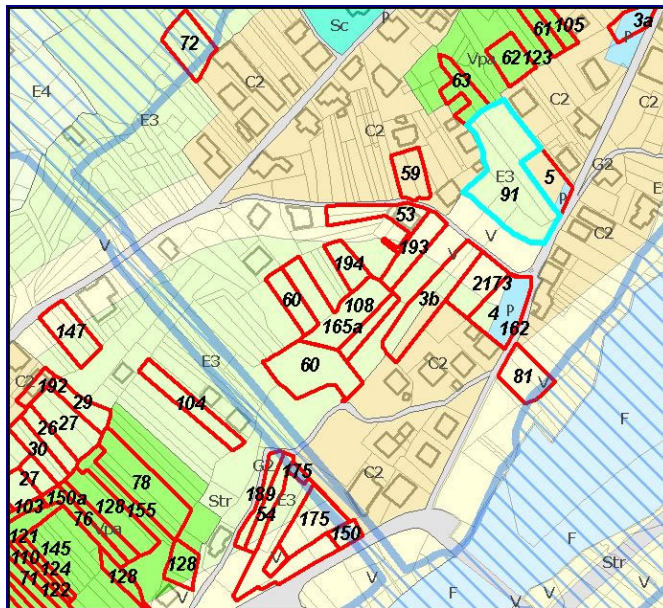
Fg. 63 584 66 69

Richiedenti: Sig.ra Pini Margherita Giuseppina

Sintesi richiesta: chiede l'edificabilità dei propri terreni

Rif. fotografico dell'ambito della richiesta

Stralcio azionamento vigente - scala 1:5000



Criteria punteggio: 1 = bassa problematicità - 10 problematicità molto elevata

- | | | |
|---------------------------|--|-----|
| 1. Classe georischio: | | 3,3 |
| 2. SIBA | | 0,0 |
| 3. PTCP | | 0,0 |
| 4. Vincoli sovraordinati: | | 0,0 |

Altre intersezioni significative con parti

del territorio consolidato	mq	0	0%
dei nuclei di antica formazione	mq	0	0%
dei PA già nel PRG vigente	mq	0	0%
di standard già nel PRG Vigente	mq	0	0%

VALORE PONDERALE TOTALE: 1,33

eventuali altre richieste riguardanti il medesimo ambito territoriale:

108 del 06/06/2003	Inserimento edificabilità a destinazione residenziale	sovrapp. mq	1.739
60 del 30/12/1999	Inserimento edificabilità a destinazione residenziale	sovrapp. mq	420

Già accolta

Conclusioni



COMUNE DI GROSIO (SO)

PIANO DI GOVERNO DEL TERRITORIO

Istruttoria ed esame delle richieste dei cittadini

Data protocollo: 29/09/2006 N° prot. 9733 Località: Vernuga

N° richiesta

165a

Area interessata mq

2.159,34

Intersezioni con gli ambiti individuati dal Sistema Informativo Beni Ambientali (SIBA)

<u>Superficie interessata dalla richiesta mq</u>		2.159			
plis - Parchi locali interesse sovracc.	0	<input type="text" value="0%"/>	pa - Parchi Regionali e Nazionali	0	<input type="text" value="0%"/>
sic - Siti di Importanza Comunitaria	0	<input type="text" value="0%"/>	rs - Riserve regionali e nazionali	0	<input type="text" value="0%"/>
aa_siba - Territ. sopra i 1600 m s.l.m.	0	<input type="text" value="0%"/>	zps - Zone di Protezione Speciale	0	<input type="text" value="0%"/>
ba_siba - Bellezze d'insieme	0	<input type="text" value="0%"/>	ap_siba - Ambiti partic. interesse amb.	0	<input type="text" value="0%"/>
gh_siba - Circhi glaciali	0	<input type="text" value="0%"/>	bi_siba - Bellezze individue		<input type="checkbox"/>
vfi - Vincolo di rispetto fluviale	0	<input type="text" value="0%"/>	pan - Parchi Naturali	0	<input type="text" value="0%"/>
beni_mos - Beni storico culturali	0	<input type="text" value="0%"/>	vli - Vincolo di rispetto lacuale	0	<input type="text" value="0%"/>
mn_pl - Monumenti naturali areali	0	<input type="text" value="0%"/>	beni_PT - Beni immobili vincolati		<input type="checkbox"/>
			amb_paes - Ambiti paesistici	0	<input type="text" value="0%"/>

Intersezioni con gli ambiti più significativi individuati dal Piano Territoriale Comprensoriale (PTCP)

Superficie richiesta	2.159		P06_agricole	0	<input type="text" value="0%"/>
P07a_varchi	0	<input type="text" value="0%"/>	P07b_varchi_consigliati	0	<input type="text" value="0%"/>
P08_naturalità_fluviale	0	<input type="text" value="0%"/>	P09_terrazzamenti	0	<input type="text" value="0%"/>
P14_paesaggio_versante	0	<input type="text" value="0%"/>	P24_degradati	0	<input type="text" value="0%"/>
P25a_fascia_str_panor	0	<input type="text" value="0%"/>	P40_fascia_ferrovia	0	<input type="text" value="0%"/>

Intersezioni con le aree individuate sul vigente PRG

E3 - ZONE A VINCOLO SPECIALE	mq	420
AREE DESTINATE ALLA MOBILITA'	mq	420
E3 - ZONE A VINCOLO SPECIALE	mq	0
V - ZONE A VINCOLO NON AEDIFICANDI	mq	0
AREE DESTINATE ALLA MOBILITA'	mq	0
E3 - ZONE A VINCOLO SPECIALE	mq	0
V - ZONE A VINCOLO NON AEDIFICANDI	mq	0
AREE DESTINATE ALLA MOBILITA'	mq	0
E3 - ZONE A VINCOLO SPECIALE	mq	1.739
V - ZONE A VINCOLO NON AEDIFICANDI	mq	1.739
AREE DESTINATE ALLA MOBILITA'	mq	1.739

Intersez. con aree georischio

Classe di fattibilità	2	0
Classe di fattibilità	2	420
Classe di fattibilità	2	0
Classe di fattibilità	2	1.544
Classe di fattibilità	2	194

Intersezione con le aree a valenza paesistica e ambientale

Intersezione con aree sottoposte a vincoli sovraordinati

Vincolo di Rispetto cimiteriale	0	<input type="text" value="0%"/>	Vincolo di rispetto ferroviario	0	<input type="text" value="0%"/>
Vincolo di rispetto elettrodotto (indicativo)	0	<input type="text" value="0%"/>	Vincolo idrogeologico	0	<input type="text" value="0%"/>
Vincolodi rispetto metanodotto (indicativo)	0	<input type="text" value="0%"/>	Vincolo di rispetto delle sorgenti	0	<input type="text" value="0%"/>
Vincolo di rispetto stradale	0	<input type="text" value="0%"/>	Vincolo di rispetto reticolo idrico minore	0	<input type="text" value="0%"/>
Vincolo di cava	0	<input type="text" value="0%"/>	Ambito prossimo a monumento vincolato	0	<input type="text" value="0%"/>



COMUNE DI GROSIO (SO)
PIANO DI GOVERNO DEL TERRITORIO
Istruttoria ed esame delle richieste dei cittadini

Data protocollo: 29/09/2006 N° prot. 9730 Località: Tiolo

N° richiesta
166
Area interessata mq
915,38

Tipo richiesta: 1 Inserimento edificabilità a destinazione residenziale

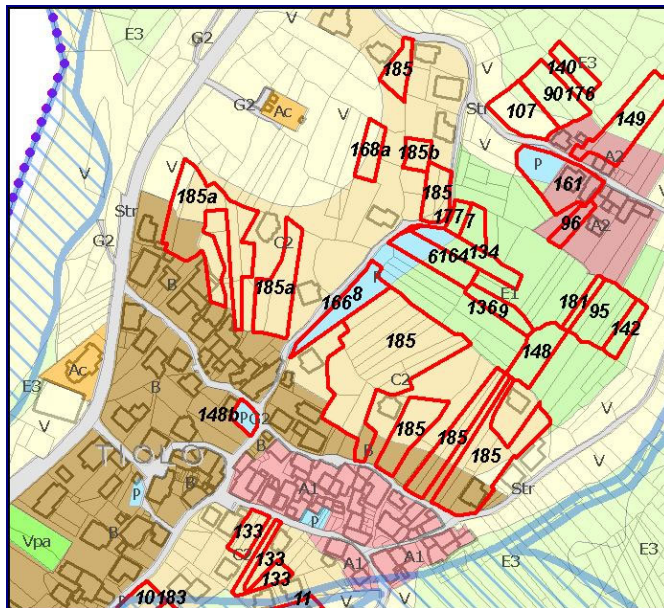
Fg. 53 522

Richiedenti: Sig. Caspani Paolo

Sintesi richiesta: Chiede il passaggio del suo terreno da zona adibita a parcheggi a zona edificabile

Rif. fotografico dell'ambito della richiesta

Stralcio azionamento vigente - scala 1:5000



Criteria punteggio: 1 = bassa problematicità - 10 problematicità molto elevata

- | | | |
|---------------------------|--|-----|
| 1. Classe georischio: | | 3,3 |
| 2. SIBA | | 0,0 |
| 3. PTCP | | 0,0 |
| 4. Vincoli sovraordinati: | | 4,7 |

Altre intersezioni significative con parti

del territorio consolidato	mq	298	33%
dei nuclei di antica formazione	mq	0	0%
dei PA già nel PRG vigente	mq	0	0%
di standard già nel PRG Vigente	mq	853	93%

VALORE PONDERALE TOTALE: 2,27

eventuali altre richieste riguardanti il medesimo ambito territoriale:

8 del Inserimento edificabilità a destinazione residenziale sovrapp. mq 915

Già accolta

Conclusioni



COMUNE DI GROSIO (SO)

PIANO DI GOVERNO DEL TERRITORIO

Istruttoria ed esame delle richieste dei cittadini

Data protocollo: 29/09/2006 N° prot. 9730 Località: Tiolo

N° richiesta
166
Area interessata mq
915,38

Intersezioni con gli ambiti individuati dal Sistema Informativo Beni Ambientali (SIBA)

Superficie interessata dalla richiesta mq	915	pa - Parchi Regionali e Nazionali	0	<input type="text" value="0%"/>
plis - Parchi locali interesse sovracc.	0	rs - Riserve regionali e nazionali	0	<input type="text" value="0%"/>
sic - Siti di Importanza Comunitaria	0	zps - Zone di Protezione Speciale	0	<input type="text" value="0%"/>
aa_siba - Territ. sopra i 1600 m s.l.m.	0	ap_siba - Ambiti partic. interesse amb.	0	<input type="text" value="0%"/>
ba_siba - Bellezze d'insieme	0	bi_siba - Bellezze individue		<input type="checkbox"/>
gh_siba - Circhi glaciali	0	pan - Parchi Naturali	0	<input type="text" value="0%"/>
vfi - Vincolo di rispetto fluviale	0	vli - Vincolo di rispetto lacuale	0	<input type="text" value="0%"/>
beni_mos - Beni storico culturali	0	beni_PT - Beni immobili vincolati		<input type="checkbox"/>
mn_pl - Monumenti naturali areali	0	amb_paes - Ambiti paesistici	0	<input type="text" value="0%"/>

Intersezioni con gli ambiti più significativi individuati dal Piano Territoriale Comprensoriale (PTCP)

Superficie richiesta	915	P06_agricole	0	<input type="text" value="0%"/>
P07a_varchi	0	P07b_varchi_consigliati	0	<input type="text" value="0%"/>
P08_naturalità_fluviale	0	P09_terrazzamenti	0	<input type="text" value="0%"/>
P14_paesaggio_versante	0	P24_degradati	0	<input type="text" value="0%"/>
P25a_fascia_str_panor	0	P40_fascia_ferrovia	0	<input type="text" value="0%"/>

Intersezioni con le aree individuate sul vigente PRG

Intersez. con aree georischio

P - AREE DI PARCHEGGIO PUBBLICO	mq	853	Classe di fattibilità	2	915
C2 - ZONE RESIDENZIALI DI ESPANSIONE	mq	62			
E1 - ZONE AGRICOLE ORDINARIE	mq	1			

Intersezione con le aree a valenza paesistica e ambientale

Intersezione con aree sottoposte a vincoli sovraordinati

Vincolo di Rispetto cimiteriale	0	<input type="text" value="0%"/>	Vincolo di rispetto ferroviario	0	<input type="text" value="0%"/>
Vincolo di rispetto elettrodotto (indicativo)	0	<input type="text" value="0%"/>	Vincolo idrogeologico	915	<input type="text" value="100%"/>
Vincolodi rispetto metanodotto (indicativo)	0	<input type="text" value="0%"/>	Vincolo di rispetto delle sorgenti	0	<input type="text" value="0%"/>
Vincolo di rispetto stradale	618	<input type="text" value="68%"/>	Vincolo di rispetto reticolo idrico minore	0	<input type="text" value="0%"/>
Vincolo di cava	0	<input type="text" value="0%"/>	Ambito prossimo a monumento vincolato	0	<input type="text" value="0%"/>



COMUNE DI GROSIO (SO)

PIANO DI GOVERNO DEL TERRITORIO

Istruttoria ed esame delle richieste dei cittadini

Data protocollo: 29/09/2006 N° prot. 9720 Località:

N° richiesta

167

Area interessata mq

Tipo richiesta: 7 Richiesta di interesse generale

Richiedenti: Comitato Amici della Val Grosina

- Sintesi richiesta:
- 1- Non sacrificare il paesaggio di Grosio, in quanto patrimonio della collettività per interessi privati
 - 2- Tutela e valorizzazione del paesaggio (fattori geografici, storia, natura, cultura)
 - 3- Tutela e valorizzazione delle aree verdi della Val Grosina
 - 4- Proteggere e valorizzare il Verde (verde agricolo, attrezzato, di salvaguardia ecologica, di tutela paesaggistica ambientale, di riqualificazione e protezione degli assi infrastrutturali...)
 - 5- Recuperare e riqualificare ciò che già esiste col minimo ampliamento in zone inedificate (recupero stabili in zona centro storico)
 - 6- Valorizzare e proteggere l'acqua adottando una strategia di gestione della risorsa idrica
 - 7- Difendere e valorizzare il territorio montano e il patrimonio agro-forestale attuando interventi di tutela paesaggistica e di salvaguardia del territorio anche per favorirne l'uso a fini turistici, produttivi, ricreativi
 - mantenimento delle zone e destinazione agro-silvo-pastorale
 - sistemazione di strade, piste ciclabili e sentieri
 - efficienza delle strutture
 - 8- Far partecipare i cittadini ai vari livelli delle scelte decisionali

Rif. fotografico dell'ambito della richiesta

Criteria punteggi: 1 = bassa problematicità - 10 problematicità molto elevata

1. Classe georischio:		0,0	<u>Altre intersezioni significative con parti</u>
2. SIBA		0,0	
3. PTCP		0,0	
4. Vincoli sovraordinati:		0,0	
VALORE PONDERALE TOTALE:		0,00	

eventuali altre richieste riguardanti il medesimo ambito territoriale:

Già accolta





COMUNE DI GROSIO (SO)

PIANO DI GOVERNO DEL TERRITORIO

Istruttoria ed esame delle richieste dei cittadini

Data protocollo: 29/09/2006 *N° prot.* 9720 *Località:*

N° richiesta

167

Area interessata mq

Conclusioni



COMUNE DI GROSIO (SO)

PIANO DI GOVERNO DEL TERRITORIO

Istruttoria ed esame delle richieste dei cittadini

Data protocollo: 29/09/2006 N° prot. 9720 Località:

N° richiesta

167

Area interessata mq

Intersezioni con gli ambiti individuati dal Sistema Informativo Beni Ambientali (SIBA)

Intersezioni con gli ambiti più significativi individuati dal Piano Territoriale Comprensoriale (PTCP)

Intersezioni con le aree individuate sul vigente PRG

Intersez. con aree georischio

Intersezione con le aree a valenza paesistica e ambientale

Intersezione con aree sottoposte a vincoli sovraordinati



COMUNE DI GROSIO (SO)

PIANO DI GOVERNO DEL TERRITORIO

Istruttoria ed esame delle richieste dei cittadini

Data protocollo: 29/09/2006 N° prot. 9719 Località: Tiolo

N° richiesta
168
Area interessata mq
759,56

Tipo richiesta: 1 Inserimento edificabilità a destinazione residenziale

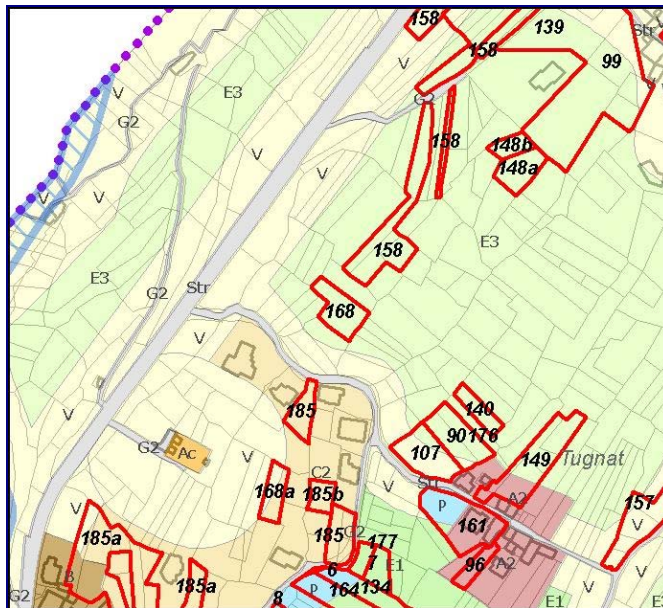
Fg. 54 253

Richiedenti: Sig.ra Peiti Savina

Sintesi richiesta: chiede l'edificabilità dei suddetti terreni

Rif. fotografico dell'ambito della richiesta

Stralcio azionamento vigente - scala 1:5000



Criteria punteggio: 1 = bassa problematicità - 10 problematicità molto elevata

- | | | |
|---------------------------|--|-----|
| 1. Classe georischio: | | 3,3 |
| 2. SIBA | | 0,0 |
| 3. PTCP | | 4,0 |
| 4. Vincoli sovraordinati: | | 2,9 |

Altre intersezioni significative con parti

del territorio consolidato	mq	0	0%
dei nuclei di antica formazione	mq	0	0%
dei PA già nel PRG vigente	mq	0	0%
di standard già nel PRG Vigente	mq	0	0%

VALORE PONDERALE TOTALE: 3,52

eventuali altre richieste riguardanti il medesimo ambito territoriale:

Già accolta

Conclusioni



COMUNE DI GROSIO (SO)

PIANO DI GOVERNO DEL TERRITORIO

Istruttoria ed esame delle richieste dei cittadini

Data protocollo: 29/09/2006 N° prot. 9719 Località: Tiolo

N° richiesta

168

Area interessata mq

759,56

Intersezioni con gli ambiti individuati dal Sistema Informativo Beni Ambientali (SIBA)

<u>Superficie interessata dalla richiesta mq</u>		760			
plis - Parchi locali interesse sovracc.	0	0%	pa - Parchi Regionali e Nazionali	0	0%
sic - Siti di Importanza Comunitaria	0	0%	rs - Riserve regionali e nazionali	0	0%
aa_siba - Territ. sopra i 1600 m s.l.m.	0	0%	zps - Zone di Protezione Speciale	0	0%
ba_siba - Bellezze d'insieme	0	0%	ap_siba - Ambiti partic. interesse amb.	0	0%
gh_siba - Circhi glaciali	0	0%	bi_siba - Bellezze individue		<input type="checkbox"/>
vfi - Vincolo di rispetto fluviale	0	0%	pan - Parchi Naturali	0	0%
beni_mos - Beni storico culturali	0	0%	vli - Vincolo di rispetto lacuale	0	0%
mn_pl - Monumenti naturali areali	0	0%	beni_PT - Beni immobili vincolati		<input type="checkbox"/>
			amb_paes - Ambiti paesistici	0	0%

Intersezioni con gli ambiti più significativi individuati dal Piano Territoriale Comprensoriale (PTCP)

Superficie richiesta	760	P06_agricole	0	0%	
P07a_varchi	0	0%	P07b_varchi_consigliati	760	100%
P08_naturalità_fluviale	0	0%	P09_terrazzamenti	0	0%
P14_paesaggio_versante	0	0%	P24_degradati	0	0%
P25a_fascia_str_panor	0	0%	P40_fascia_ferrovia	0	0%

Intersezioni con le aree individuate sul vigente PRG

Intersez. con aree georischio

E3 - ZONE A VINCOLO SPECIALE	mq	760	Classe di fattibilità	2	760
------------------------------	----	-----	-----------------------	---	-----

Intersezione con le aree a valenza paesistica e ambientale

Intersezione con aree sottoposte a vincoli sovraordinati

Vincolo di Rispetto cimiteriale	0	0%	Vincolo di rispetto ferroviario	0	0%
Vincolo di rispetto elettrodotto (indicativo)	0	0%	Vincolo idrogeologico	760	100%
Vincolodi rispetto metanodotto (indicativo)	0	0%	Vincolo di rispetto delle sorgenti	0	0%
Vincolo di rispetto stradale	0	0%	Vincolo di rispetto reticolo idrico minore	0	0%
Vincolo di cava	0	0%	Ambito prossimo a monumento vincolato	0	0%



COMUNE DI GROSIO (SO)

PIANO DI GOVERNO DEL TERRITORIO

Istruttoria ed esame delle richieste dei cittadini

Data protocollo: 29/09/2006 N° prot. 9719 Località: Tiolo

N° richiesta
168a
Area interessata mq
477,03

Tipo richiesta: 1 Inserimento edificabilità a destinazione residenziale

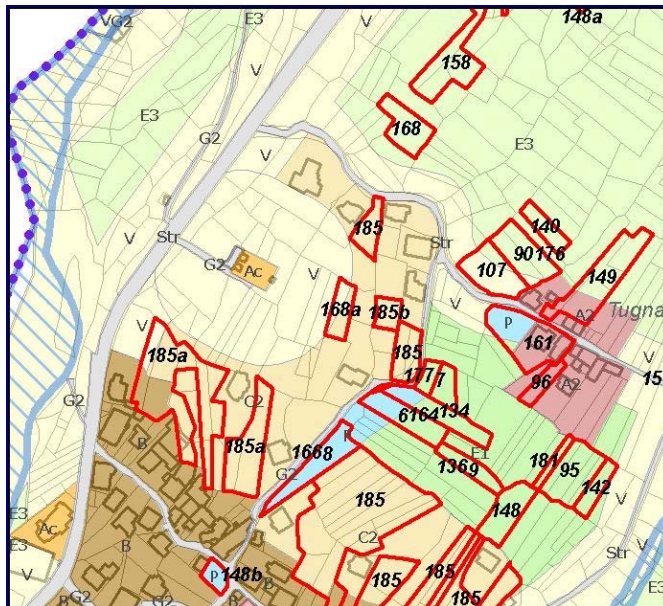
Fg. 53 83

Richiedenti: Sig.ra Peiti Savina

Sintesi richiesta: chiede l'edificabilità dei suddetti terreni

Rif. fotografico dell'ambito della richiesta

Stralcio azionamento vigente - scala 1:5000



Criteria punteggiati: 1 = bassa problematicità - 10 problematicità molto elevata

- 1. Classe georischio: 3,3
- 2. SIBA 0,0
- 3. PTCP 0,0
- 4. Vincoli sovraordinati: 9,0

Altre intersezioni significative con parti

del territorio consolidato	mq	13	3%
dei nuclei di antica formazione	mq	0	0%
dei PA già nel PRG vigente	mq	0	0%
di standard già nel PRG Vigente	mq	0	0%

VALORE PONDERALE TOTALE: 3,13

eventuali altre richieste riguardanti il medesimo ambito territoriale:

Già accolta

Conclusioni



COMUNE DI GROSIO (SO)

PIANO DI GOVERNO DEL TERRITORIO

Istruttoria ed esame delle richieste dei cittadini

Data protocollo: 29/09/2006 N° prot. 9719 Località: Tiolo

N° richiesta

168a

Area interessata mq

477,03

Intersezioni con gli ambiti individuati dal Sistema Informativo Beni Ambientali (SIBA)

<u>Superficie interessata dalla richiesta mq</u>		477			
plis - Parchi locali interesse sovracc.	0	<input type="text" value="0%"/>	pa - Parchi Regionali e Nazionali	0	<input type="text" value="0%"/>
sic - Siti di Importanza Comunitaria	0	<input type="text" value="0%"/>	rs - Riserve regionali e nazionali	0	<input type="text" value="0%"/>
aa_siba - Territ. sopra i 1600 m s.l.m.	0	<input type="text" value="0%"/>	zps - Zone di Protezione Speciale	0	<input type="text" value="0%"/>
ba_siba - Bellezze d'insieme	0	<input type="text" value="0%"/>	ap_siba - Ambiti partic. interesse amb.	0	<input type="text" value="0%"/>
gh_siba - Circhi glaciali	0	<input type="text" value="0%"/>	bi_siba - Bellezze individue		<input type="checkbox"/>
vfi - Vincolo di rispetto fluviale	0	<input type="text" value="0%"/>	pan - Parchi Naturali	0	<input type="text" value="0%"/>
beni_mos - Beni storico culturali	0	<input type="text" value="0%"/>	vli - Vincolo di rispetto lacuale	0	<input type="text" value="0%"/>
mn_pl - Monumenti naturali areali	0	<input type="text" value="0%"/>	beni_PT - Beni immobili vincolati		<input type="checkbox"/>
			amb_paes - Ambiti paesistici	0	<input type="text" value="0%"/>

Intersezioni con gli ambiti più significativi individuati dal Piano Territoriale Comprensoriale (PTCP)

Superficie richiesta	477		P06_agricole	0	<input type="text" value="0%"/>
P07a_varchi	0	<input type="text" value="0%"/>	P07b_varchi_consigliati	0	<input type="text" value="0%"/>
P08_naturalità_fluviale	0	<input type="text" value="0%"/>	P09_terrazzamenti	0	<input type="text" value="0%"/>
P14_paesaggio_versante	0	<input type="text" value="0%"/>	P24_degradati	0	<input type="text" value="0%"/>
P25a_fascia_str_panor	0	<input type="text" value="0%"/>	P40_fascia_ferrovia	0	<input type="text" value="0%"/>

Intersezioni con le aree individuate sul vigente PRG

Intersez. con aree georischio

V - ZONE A VINCOLO NON AEDIFICANDI	mq	203	Classe di fattibilità	2	477
C2 - ZONE RESIDENZIALI DI ESPANSIONE	mq	274			

Intersezione con le aree a valenza paesistica e ambientale

Intersezione con aree sottoposte a vincoli sovraordinati

Vincolo di Rispetto cimiteriale	0	<input type="text" value="0%"/>	Vincolo di rispetto ferroviario	0	<input type="text" value="0%"/>
Vincolo di rispetto elettrodotto (indicativo)	0	<input type="text" value="0%"/>	Vincolo idrogeologico	477	<input type="text" value="100%"/>
Vincolodi rispetto metanodotto (indicativo)	0	<input type="text" value="0%"/>	Vincolo di rispetto delle sorgenti	0	<input type="text" value="0%"/>
Vincolo di rispetto stradale	0	<input type="text" value="0%"/>	Vincolo di rispetto reticolo idrico minore	0	<input type="text" value="0%"/>
Vincolo di cava	0	<input type="text" value="0%"/>	Ambito prossimo a monumento vincolato	0	<input type="text" value="0%"/>



COMUNE DI GROSIO (SO)
PIANO DI GOVERNO DEL TERRITORIO
Istruttoria ed esame delle richieste dei cittadini

Data protocollo: 29/09/2006 N° prot. 9719 Località: Tiolo

N° richiesta
168b
Area interessata mq
1.532,55

Tipo richiesta: 1 Inserimento edificabilità a destinazione residenziale

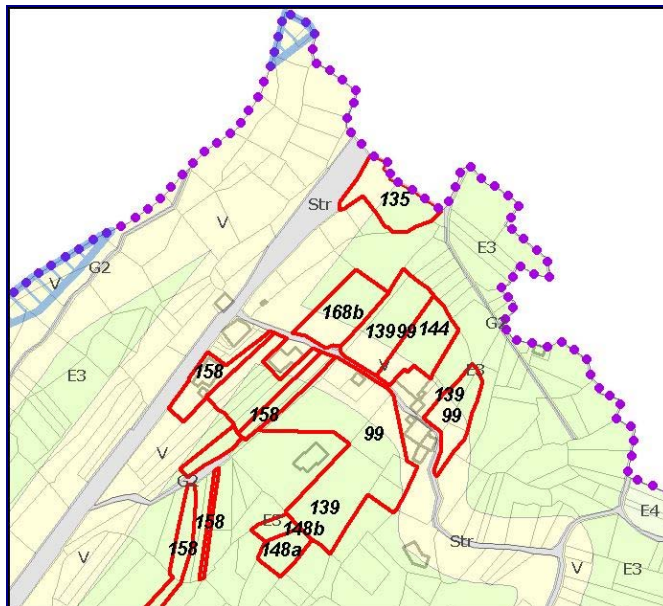
Fg. 54 24

Richiedenti: Sig.ra Peiti Savina

Sintesi richiesta: chiede l'edificabilità dei suddetti terreni

Rif. fotografico dell'ambito della richiesta

Stralcio azionamento vigente - scala 1:5000



Criteria punteggio: 1 = bassa problematicità - 10 problematicità molto elevata

- | | | |
|---------------------------|--|-----|
| 1. Classe georischio: | | 3,3 |
| 2. SIBA | | 3,4 |
| 3. PTCP | | 3,3 |
| 4. Vincoli sovraordinati: | | 3,7 |

Altre intersezioni significative con parti

del territorio consolidato	mq	0	0%
dei nuclei di antica formazione	mq	0	0%
dei PA già nel PRG vigente	mq	0	0%
di standard già nel PRG Vigente	mq	0	0%

VALORE PONDERALE TOTALE: **4,06**

eventuali altre richieste riguardanti il medesimo ambito territoriale:

Già accolta

Conclusioni



COMUNE DI GROSIO (SO)

PIANO DI GOVERNO DEL TERRITORIO

Istruttoria ed esame delle richieste dei cittadini

Data protocollo: 29/09/2006 N° prot. 9719 Località: Tiolo

N° richiesta
168b
Area interessata mq
1.532,55

Intersezioni con gli ambiti individuati dal Sistema Informativo Beni Ambientali (SIBA)

<u>Superficie interessata dalla richiesta mq</u>		1.533			
plis - Parchi locali interesse sovracc.	0	0%	pa - Parchi Regionali e Nazionali	0	0%
sic - Siti di Importanza Comunitaria	0	0%	rs - Riserve regionali e nazionali	0	0%
aa_siba - Territ. sopra i 1600 m s.l.m.	0	0%	zps - Zone di Protezione Speciale	0	0%
ba_siba - Bellezze d'insieme	0	0%	ap_siba - Ambiti partic. interesse amb.	0	0%
gh_siba - Circhi glaciali	0	0%	bi_siba - Bellezze individue		<input type="checkbox"/>
vfi - Vincolo di rispetto fluviale	643	42%	pan - Parchi Naturali	0	0%
beni_mos - Beni storico culturali	0	0%	vli - Vincolo di rispetto lacuale	0	0%
mn_pl - Monumenti naturali areali	0	0%	beni_PT - Beni immobili vincolati		<input type="checkbox"/>
			amb_paes - Ambiti paesistici	0	0%

Intersezioni con gli ambiti più significativi individuati dal Piano Territoriale Comprensoriale (PTCP)

Superficie richiesta	1.533	P06_agricole	0	0%	
P07a_varchi	0	0%	P07b_varchi_consigliati	1.258	82%
P08_naturalità_fluviale	0	0%	P09_terrazzamenti	0	0%
P14_paesaggio_versante	0	0%	P24_degradati	0	0%
P25a_fascia_str_panor	0	0%	P40_fascia_ferrovia	0	0%

Intersezioni con le aree individuate sul vigente PRG

Intersez. con aree georischio

AREE DESTINATE ALLA MOBILITA'	mq	2	Classe di fattibilità	2	1.533
V - ZONE A VINCOLO NON AEDIFICANDI	mq	576			
E3 - ZONE A VINCOLO SPECIALE	mq	954			

Intersezione con le aree a valenza paesistica e ambientale

Intersezione con aree sottoposte a vincoli sovraordinati

Vincolo di Rispetto cimiteriale	0	0%	Vincolo di rispetto ferroviario	0	0%
Vincolo di rispetto elettrodotto (indicativo)	0	0%	Vincolo idrogeologico	1.533	100%
Vincolodi rispetto metanodotto (indicativo)	0	0%	Vincolo di rispetto delle sorgenti	0	0%
Vincolo di rispetto stradale	653	43%	Vincolo di rispetto reticolo idrico minore	0	0%
Vincolo di cava	0	0%	Ambito prossimo a monumento vincolato	0	0%



COMUNE DI GROSIO (SO)

PIANO DI GOVERNO DEL TERRITORIO

Istruttoria ed esame delle richieste dei cittadini

Data protocollo: 29/09/2006 N° prot. 9718 Località: Giroldo

N° richiesta
169
Area interessata mq
327,00

Tipo richiesta: 1 Inserimento edificabilità a destinazione residenziale

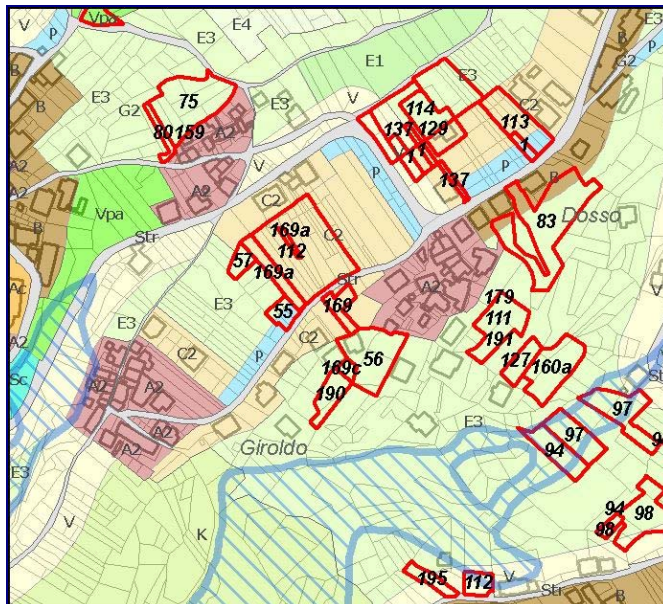
Fg. 59 597

Richiedenti: Sig.ra Quetti Maria Rosa

Sintesi richiesta: Chiede l'edificabilità dei propri terreni

Rif. fotografico dell'ambito della richiesta

Stralcio azionamento vigente - scala 1:5000



Criteria punteggi: 1 = bassa problematicità - 10 problematicità molto elevata

- 1. Classe georischio: 3,3
- 2. SIBA 0,0
- 3. PTCP 2,0
- 4. Vincoli sovraordinati: 2,0

VALORE PONDERALE TOTALE: 2,53

Altre intersezioni significative con parti

del territorio consolidato	mq	327	100%
dei nuclei di antica formazione	mq	0	0%
dei PA già nel PRG vigente	mq	0	0%
di standard già nel PRG Vigente	mq	0	0%

eventuali altre richieste riguardanti il medesimo ambito territoriale:

Già accolta

Conclusioni



COMUNE DI GROSIO (SO)

PIANO DI GOVERNO DEL TERRITORIO

Istruttoria ed esame delle richieste dei cittadini

Data protocollo: 29/09/2006 N° prot. 9718 Località: Giroldo

N° richiesta
169
Area interessata mq
327,00

Intersezioni con gli ambiti individuati dal Sistema Informativo Beni Ambientali (SIBA)

Superficie interessata dalla richiesta mq	327	pa - Parchi Regionali e Nazionali	0	<input type="text" value="0%"/>
plis - Parchi locali interesse sovracc.	0	rs - Riserve regionali e nazionali	0	<input type="text" value="0%"/>
sic - Siti di Importanza Comunitaria	0	zps - Zone di Protezione Speciale	0	<input type="text" value="0%"/>
aa_siba - Territ. sopra i 1600 m s.l.m.	0	ap_siba - Ambiti partic. interesse amb.	0	<input type="text" value="0%"/>
ba_siba - Bellezze d'insieme	0	bi_siba - Bellezze individue		<input type="checkbox"/>
gh_siba - Circhi glaciali	0	pan - Parchi Naturali	0	<input type="text" value="0%"/>
vfi - Vincolo di rispetto fluviale	0	vli - Vincolo di rispetto lacuale	0	<input type="text" value="0%"/>
beni_mos - Beni storico culturali	0	beni_PT - Beni immobili vincolati		<input type="checkbox"/>
mn_pl - Monumenti naturali areali	0	amb_paes - Ambiti paesistici	0	<input type="text" value="0%"/>

Intersezioni con gli ambiti più significativi individuati dal Piano Territoriale Comprensoriale (PTCP)

Superficie richiesta	327	P06_agricole	0	<input type="text" value="0%"/>
P07a_varchi	0	P07b_varchi_consigliati	0	<input type="text" value="0%"/>
P08_naturalità_fluviale	0	P09_terrazzamenti	0	<input type="text" value="0%"/>
P14_paesaggio_versante	327	P24_degradati	0	<input type="text" value="100%"/>
P25a_fascia_str_panor	0	P40_fascia_ferrovia	0	<input type="text" value="0%"/>

Intersezioni con le aree individuate sul vigente PRG

Intersez. con aree georischio

C2 - ZONE RESIDENZIALI DI ESPANSIONE	mq	327	Classe di fattibilità	2	327
V - ZONE A VINCOLO NON AEDIFICANDI	mq	327			

Intersezione con le aree a valenza paesistica e ambientale

Intersezione con aree sottoposte a vincoli sovraordinati

Vincolo di Rispetto cimiteriale	0	<input type="text" value="0%"/>	Vincolo di rispetto ferroviario	0	<input type="text" value="0%"/>
Vincolo di rispetto elettrodotto (indicativo)	0	<input type="text" value="0%"/>	Vincolo idrogeologico	327	<input type="text" value="100%"/>
Vincolodi rispetto metanodotto (indicativo)	0	<input type="text" value="0%"/>	Vincolo di rispetto delle sorgenti	0	<input type="text" value="0%"/>
Vincolo di rispetto stradale	0	<input type="text" value="0%"/>	Vincolo di rispetto reticolo idrico minore	0	<input type="text" value="0%"/>
Vincolo di cava	0	<input type="text" value="0%"/>	Ambito prossimo a monumento vincolato	0	<input type="text" value="0%"/>



COMUNE DI GROSIO (SO)

PIANO DI GOVERNO DEL TERRITORIO

Istruttoria ed esame delle richieste dei cittadini

Data protocollo: 29/09/2006 N° prot. 9718 Località: Giroldo

N° richiesta
169a
Area interessata mq
500,79

Tipo richiesta: 1 Inserimento edificabilità a destinazione residenziale

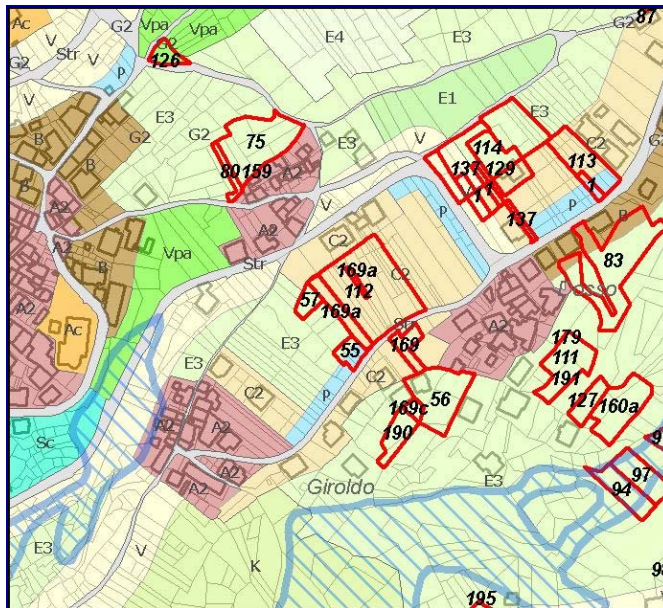
Fg. 59 209 212

Richiedenti: Sig.ra Quetti Maria Rosa

Sintesi richiesta: Chiede l'edificabilità dei propri terreni

Rif. fotografico dell'ambito della richiesta

Stralcio azzonamento vigente - scala 1:5000



Criteria punteggio: 1 = bassa problematicità - 10 problematicità molto elevata

- 1. Classe georischio: 3,5
- 2. SIBA 0,0
- 3. PTCP 2,0
- 4. Vincoli sovraordinati: 0,0

VALORE PONDERALE TOTALE: 2,22

Altre intersezioni significative con parti

del territorio consolidato	mq	0	0%
dei nuclei di antica formazione	mq	0	0%
dei PA già nel PRG vigente	mq	0	0%
di standard già nel PRG Vigente	mq	0	0%

eventuali altre richieste riguardanti il medesimo ambito territoriale:

112 del 28/01/2004 Inserimento edificabilità a destinazione residenziale sovrapp. mq 501

Già accolta

Conclusioni



COMUNE DI GROSIO (SO)

PIANO DI GOVERNO DEL TERRITORIO

Istruttoria ed esame delle richieste dei cittadini

Data protocollo: 29/09/2006 N° prot. 9718 Località: Giroldo

N° richiesta
169a
Area interessata mq
500,79

Intersezioni con gli ambiti individuati dal Sistema Informativo Beni Ambientali (SIBA)

Superficie interessata dalla richiesta mq	501	pa - Parchi Regionali e Nazionali	0	<input type="text" value="0%"/>
plis - Parchi locali interesse sovracc.	0	rs - Riserve regionali e nazionali	0	<input type="text" value="0%"/>
sic - Siti di Importanza Comunitaria	0	zps - Zone di Protezione Speciale	0	<input type="text" value="0%"/>
aa_siba - Territ. sopra i 1600 m s.l.m.	0	ap_siba - Ambiti partic. interesse amb.	0	<input type="text" value="0%"/>
ba_siba - Bellezze d'insieme	0	bi_siba - Bellezze individue		<input type="checkbox"/>
gh_siba - Circhi glaciali	0	pan - Parchi Naturali	0	<input type="text" value="0%"/>
vfi - Vincolo di rispetto fluviale	0	vli - Vincolo di rispetto lacuale	0	<input type="text" value="0%"/>
beni_mos - Beni storico culturali	0	beni_PT - Beni immobili vincolati		<input type="checkbox"/>
mn_pl - Monumenti naturali areali	0	amb_paes - Ambiti paesistici	0	<input type="text" value="0%"/>

Intersezioni con gli ambiti più significativi individuati dal Piano Territoriale Comprensoriale (PTCP)

Superficie richiesta	501	P06_agricole	0	<input type="text" value="0%"/>
P07a_varchi	0	P07b_varchi_consigliati	0	<input type="text" value="0%"/>
P08_naturalità_fluviale	0	P09_terrazzamenti	0	<input type="text" value="0%"/>
P14_paesaggio_versante	501	P24_degradati	0	<input type="text" value="100%"/>
P25a_fascia_str_panor	0	P40_fascia_ferrovia	0	<input type="text" value="0%"/>

Intersezioni con le aree individuate sul vigente PRG

C2 - ZONE RESIDENZIALI DI ESPANSIONE	mq	0
V - ZONE A VINCOLO NON AEDIFICANDI	mq	0
E3 - ZONE A VINCOLO SPECIALE	mq	0
V - ZONE A VINCOLO NON AEDIFICANDI	mq	0
C2 - ZONE RESIDENZIALI DI ESPANSIONE	mq	0
V - ZONE A VINCOLO NON AEDIFICANDI	mq	0
C2 - ZONE RESIDENZIALI DI ESPANSIONE	mq	1
V - ZONE A VINCOLO NON AEDIFICANDI	mq	1
C2 - ZONE RESIDENZIALI DI ESPANSIONE	mq	500
V - ZONE A VINCOLO NON AEDIFICANDI	mq	500

Intersez. con aree georischio

Classe di fattibilità	2	0
Classe di fattibilità	3	0
Classe di fattibilità	2	469
Classe di fattibilità	3	31

Intersezione con le aree a valenza paesistica e ambientale

Intersezione con aree sottoposte a vincoli sovraordinati

Vincolo di Rispetto cimiteriale	0	<input type="text" value="0%"/>	Vincolo di rispetto ferroviario	0	<input type="text" value="0%"/>
Vincolo di rispetto elettrodotto (indicativo)	0	<input type="text" value="0%"/>	Vincolo idrogeologico	0	<input type="text" value="0%"/>
Vincolodi rispetto metanodotto (indicativo)	0	<input type="text" value="0%"/>	Vincolo di rispetto delle sorgenti	0	<input type="text" value="0%"/>
Vincolo di rispetto stradale	0	<input type="text" value="0%"/>	Vincolo di rispetto reticolo idrico minore	0	<input type="text" value="0%"/>
Vincolo di cava	0	<input type="text" value="0%"/>	Ambito prossimo a monumento vincolato	0	<input type="text" value="0%"/>



COMUNE DI GROSIO (SO)

PIANO DI GOVERNO DEL TERRITORIO

Istruttoria ed esame delle richieste dei cittadini

Data protocollo: 29/09/2006 N° prot. 9718 Località: Via Martiri della Libertà

N° richiesta
169b
Area interessata mq
861,18

Tipo richiesta: 1 Inserimento edificabilità a destinazione residenziale

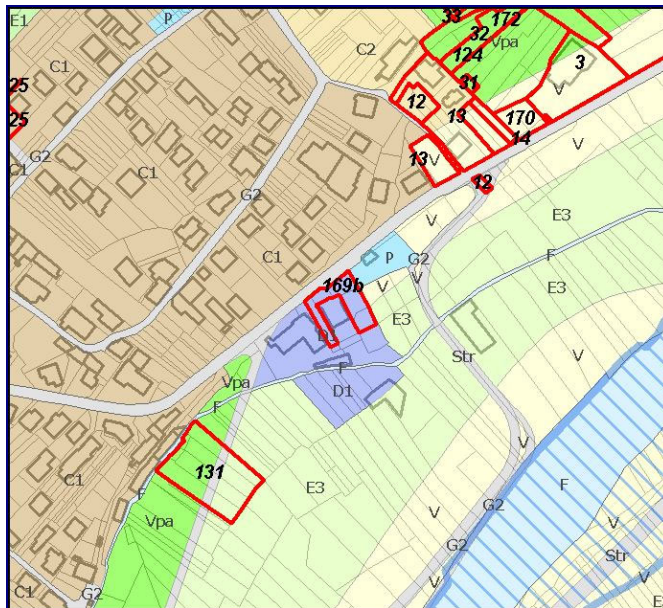
Fg. 62 236 905 992 994 996

Richiedenti: Sig.ra Quetti Maria Rosa

Sintesi richiesta: Chiede l'edificabilità dei propri terreni

Rif. fotografico dell'ambito della richiesta

Stralcio azionamento vigente - scala 1:5000



Criteria punteggi: 1 = bassa problematicità - 10 problematicità molto elevata

- 1. Classe georischio: 3,3
- 2. SIBA 1,7
- 3. PTCP 0,0
- 4. Vincoli sovraordinati: 2,0

VALORE PONDERALE TOTALE: 2,07

Altre intersezioni significative con parti

del territorio consolidato	mq	59	7%
dei nuclei di antica formazione	mq	0	0%
dei PA già nel PRG vigente	mq	0	0%
di standard già nel PRG Vigente	mq	0	0%

eventuali altre richieste riguardanti il medesimo ambito territoriale:

Già accolta

Conclusioni





COMUNE DI GROSIO (SO)

PIANO DI GOVERNO DEL TERRITORIO

Istruttoria ed esame delle richieste dei cittadini

Data protocollo: 27/09/2006 N° prot. 9657 Località: Vernuga

N° richiesta
175
Area interessata mq
1.261,19

Tipo richiesta: 1 Inserimento edificabilità a destinazione residenziale

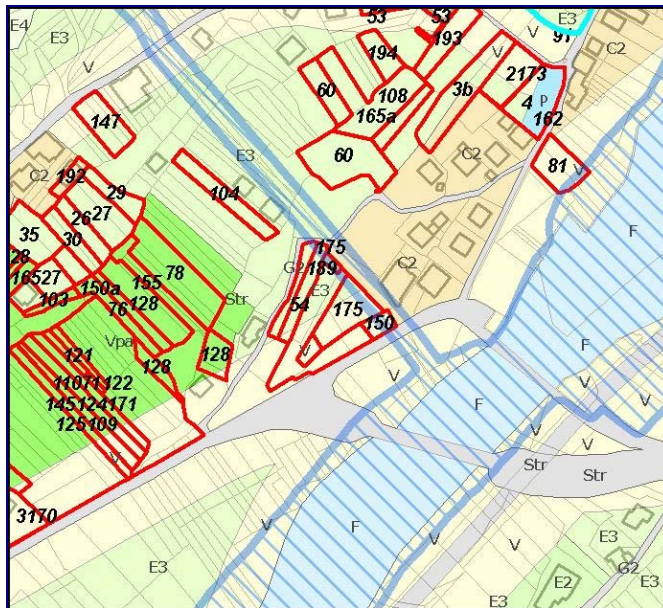
Fg. 63 156 157 158 159 432

Richiedenti: Sig. Rinaldi Tommaso

Sintesi richiesta: Chiede che i propri terreni vengano classificati come zona residenziale C1

Rif. fotografico dell'ambito della richiesta

Stralcio azionamento vigente - scala 1:5000



Criteria punteggi: 1 = bassa problematicità - 10 problematicità molto elevata

- 1. Classe georischio: 5,1
- 2. SIBA 7,0
- 3. PTCP 0,0
- 4. Vincoli sovraordinati: 3,2

Altre intersezioni significative con parti

del territorio consolidato	mq	0	0%
dei nuclei di antica formazione	mq	0	0%
dei PA già nel PRG vigente	mq	0	0%
di standard già nel PRG Vigente	mq	0	0%

VALORE PONDERALE TOTALE: 4,10

eventuali altre richieste riguardanti il medesimo ambito territoriale:

54 del 13/09/2000 Inserimento edificabilità a destinazione residenziale sovrapp. mq 1.101

Già accolta

Conclusioni



COMUNE DI GROSIO (SO)

PIANO DI GOVERNO DEL TERRITORIO

Istruttoria ed esame delle richieste dei cittadini

Data protocollo: 27/09/2006 N° prot. 9657 Località: Vernuga

N° richiesta
175
Area interessata mq
1.261,19

Intersezioni con gli ambiti individuati dal Sistema Informativo Beni Ambientali (SIBA)

Superficie interessata dalla richiesta mq		1.261			
plis - Parchi locali interesse sovracc.	0	0%	pa - Parchi Regionali e Nazionali	0	0%
sic - Siti di Importanza Comunitaria	0	0%	rs - Riserve regionali e nazionali	0	0%
aa_siba - Territ. sopra i 1600 m s.l.m.	0	0%	zps - Zone di Protezione Speciale	0	0%
ba_siba - Bellezze d'insieme	0	0%	ap_siba - Ambiti partic. interesse amb.	0	0%
gh_siba - Circhi glaciali	0	0%	bi_siba - Bellezze individue		<input type="checkbox"/>
vfi - Vincolo di rispetto fluviale	1.101	87%	pan - Parchi Naturali	0	0%
beni_mos - Beni storico culturali	0	0%	vli - Vincolo di rispetto lacuale	0	0%
mn_pl - Monumenti naturali areali	0	0%	beni_PT - Beni immobili vincolati		<input type="checkbox"/>
			amb_paes - Ambiti paesistici	0	0%

Intersezioni con gli ambiti più significativi individuati dal Piano Territoriale Comprensoriale (PTCP)

Superficie richiesta	1.261		P06_agricole	0	0%
P07a_varchi	0	0%	P07b_varchi_consigliati	0	0%
P08_naturalità_fluviale	0	0%	P09_terrazzamenti	0	0%
P14_paesaggio_versante	0	0%	P24_degradati	0	0%
P25a_fascia_str_panor	0	0%	P40_fascia_ferrovia	0	0%

Intersezioni con le aree individuate sul vigente PRG

C2 - ZONE RESIDENZIALI DI ESPANSIONE	mq	1
AREE DESTINATE ALLA MOBILITA'	mq	1
V - ZONE A VINCOLO NON AEDIFICANDI	mq	159
AREE DESTINATE ALLA MOBILITA'	mq	159
E3 - ZONE A VINCOLO SPECIALE	mq	276
AREE DESTINATE ALLA MOBILITA'	mq	276
V - ZONE A VINCOLO NON AEDIFICANDI	mq	825
AREE DESTINATE ALLA MOBILITA'	mq	825

Intersez. con aree georischio

Classe di fattibilità	2	159
Classe di fattibilità	4	1
Classe di fattibilità	2	673
Classe di fattibilità	3	173
Classe di fattibilità	4	256

Intersezione con le aree a valenza paesistica e ambientale

Intersezione con aree sottoposte a vincoli sovraordinati

Vincolo di Rispetto cimiteriale	0	0%	Vincolo di rispetto ferroviario	0	0%
Vincolo di rispetto elettrodotto (indicativo)	0	0%	Vincolo idrogeologico	160	13%
Vincolodi rispetto metanodotto (indicativo)	0	0%	Vincolo di rispetto delle sorgenti	0	0%
Vincolo di rispetto stradale	423	34%	Vincolo di rispetto reticolo idrico minore	256	20%
Vincolo di cava	0	0%	Ambito prossimo a monumento vincolato	0	0%



COMUNE DI GROSIO (SO)
PIANO DI GOVERNO DEL TERRITORIO
Istruttoria ed esame delle richieste dei cittadini

Data protocollo: 27/09/2006 N° prot. 9646 Località: Tiolo

N° richiesta
176
Area interessata mq
965,97

Tipo richiesta: 1 Inserimento edificabilità a destinazione residenziale

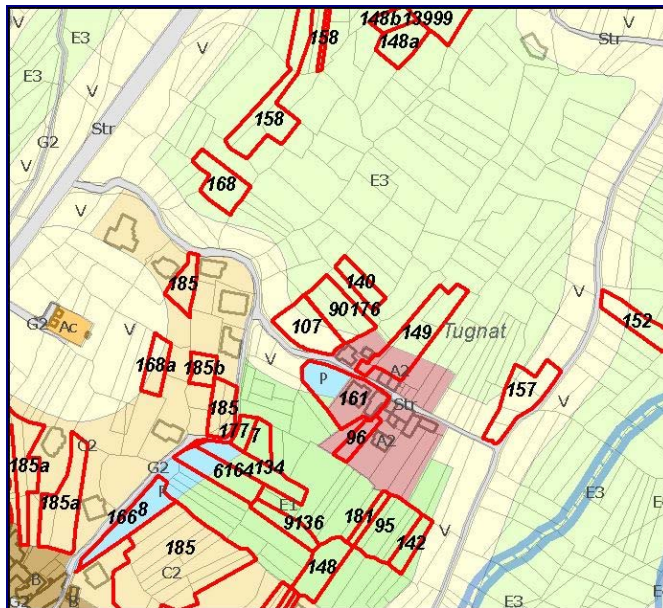
Fg. 54 276 276

Richiedenti: Sig. Della Bosca Fausto

Sintesi richiesta: Chiede l'edificabilità dei suddetti terreni

Rif. fotografico dell'ambito della richiesta

Stralcio azionamento vigente - scala 1:5000



Criteria punteggio: 1 = bassa problematicità - 10 problematicità molto elevata

- | | | |
|---------------------------|--|-----|
| 1. Classe georischio: | | 3,3 |
| 2. SIBA | | 0,0 |
| 3. PTCP | | 0,0 |
| 4. Vincoli sovraordinati: | | 3,7 |

Altre intersezioni significative con parti

del territorio consolidato	mq	0	0%
dei nuclei di antica formazione	mq	0	0%
dei PA già nel PRG vigente	mq	0	0%
di standard già nel PRG Vigente	mq	0	0%

VALORE PONDERALE TOTALE: 2,07

eventuali altre richieste riguardanti il medesimo ambito territoriale:

90 del 18/08/2003 Inserimento edificabilità a destinazione residenziale sovrapp. mq 966

Già accolta

Conclusioni



COMUNE DI GROSIO (SO)

PIANO DI GOVERNO DEL TERRITORIO

Istruttoria ed esame delle richieste dei cittadini

Data protocollo: 27/09/2006 N° prot. 9646 Località: Tiolo

N° richiesta
176
Area interessata mq
965,97

Intersezioni con gli ambiti individuati dal Sistema Informativo Beni Ambientali (SIBA)

Superficie interessata dalla richiesta mq		966			
pa - Parchi Regionali e Nazionali	0	0%			
plis - Parchi locali interesse sovracc.	0	0%			
rs - Riserve regionali e nazionali	0	0%			
sic - Siti di Importanza Comunitaria	0	0%			
zps - Zone di Protezione Speciale	0	0%			
aa_siba - Territ. sopra i 1600 m s.l.m.	0	0%			
ap_siba - Ambiti partic. interesse amb.	0	0%			
ba_siba - Bellezze d'insieme	0	0%			
bi_siba - Bellezze individue					<input type="checkbox"/>
gh_siba - Circhi glaciali	0	0%			
pan - Parchi Naturali	0	0%			
vfi - Vincolo di rispetto fluviale	0	0%			
vli - Vincolo di rispetto lacuale	0	0%			
beni_mos - Beni storico culturali	0	0%			<input type="checkbox"/>
beni_PT - Beni immobili vincolati					
mn_pl - Monumenti naturali areali	0	0%			
amb_paes - Ambiti paesistici	0	0%			

Intersezioni con gli ambiti più significativi individuati dal Piano Territoriale Comprensoriale (PTCP)

Superficie richiesta	966		P06_agricole	0	0%
P07a_varchi	0	0%	P07b_varchi_consigliati	0	0%
P08_naturalità_fluviale	0	0%	P09_terrazzamenti	0	0%
P14_paesaggio_versante	0	0%	P24_degradati	0	0%
P25a_fascia_str_panor	0	0%	P40_fascia_ferrovia	0	0%

Intersezioni con le aree individuate sul vigente PRG

A2 - NUCLEI ISOLATI DI VALORE AMBIENTALE	mq	13
V - ZONE A VINCOLO NON AEDIFICANDI	mq	65
E3 - ZONE A VINCOLO SPECIALE	mq	887

Intersez. con aree georischio

Classe di fattibilità	2	966
-----------------------	---	-----

Intersezione con le aree a valenza paesistica e ambientale

Intersezione con aree sottoposte a vincoli sovraordinati

Vincolo di Rispetto cimiteriale	0	0%	Vincolo di rispetto ferroviario	0	0%
Vincolo di rispetto elettrodotto (indicativo)	0	0%	Vincolo idrogeologico	966	100%
Vincolodi rispetto metanodotto (indicativo)	0	0%	Vincolo di rispetto delle sorgenti	0	0%
Vincolo di rispetto stradale	104	11%	Vincolo di rispetto reticolo idrico minore	0	0%
Vincolo di cava	0	0%	Ambito prossimo a monumento vincolato	0	0%



COMUNE DI GROSIO (SO)

PIANO DI GOVERNO DEL TERRITORIO

Istruttoria ed esame delle richieste dei cittadini

Data protocollo: 25/09/2006 N° prot. 9563 Località: Tiolo

N° richiesta
177
Area interessata mq
231,41

Tipo richiesta: 1 Inserimento edificabilità a destinazione residenziale

Fg. 53 257

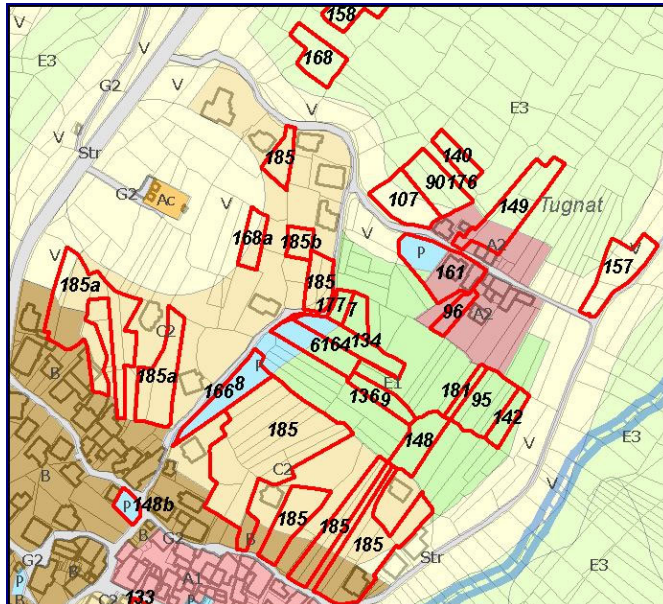
Richiedenti: Sig. Valmadre Lino

Sintesi richiesta: Chiede l'edificabilità del suddetti terreno attualmente classificato come zona E1
Mette a disposizione aree da destinare a standard urbanistici

Rif. fotografico dell'ambito della richiesta



Stralcio azionamento vigente - scala 1:5000



Criteria punteggio: 1 = bassa problematicità - 10 problematicità molto elevata

1. Classe georischio:		3,3
2. SIBA		0,0
3. PTC		0,0
4. Vincoli sovraordinati:		6,0

Altre intersezioni significative con parti

del territorio consolidato	mq	0	0%
dei nuclei di antica formazione	mq	0	0%
dei PA già nel PRG vigente	mq	0	0%
di standard già nel PRG Vigente	mq	0	0%

VALORE PONDERALE TOTALE: 2,53

eventuali altre richieste riguardanti il medesimo ambito territoriale:

7 del 23/03/2001	Inserimento edificabilità a destinazione residenziale	sovrap. mq	231
------------------	---	------------	-----

Già accolta

Conclusioni



COMUNE DI GROSIO (SO)

PIANO DI GOVERNO DEL TERRITORIO

Istruttoria ed esame delle richieste dei cittadini

Data protocollo: 25/09/2006 N° prot. 9563 Località: Tiolo

N° richiesta
177
Area interessata mq
231,41

Intersezioni con gli ambiti individuati dal Sistema Informativo Beni Ambientali (SIBA)

<u>Superficie interessata dalla richiesta mq</u>	<u>231</u>			
plis - Parchi locali interesse sovracc.	0	<input type="text" value="0%"/>	pa - Parchi Regionali e Nazionali	0 <input type="text" value="0%"/>
sic - Siti di Importanza Comunitaria	0	<input type="text" value="0%"/>	rs - Riserve regionali e nazionali	0 <input type="text" value="0%"/>
aa_siba - Territ. sopra i 1600 m s.l.m.	0	<input type="text" value="0%"/>	zps - Zone di Protezione Speciale	0 <input type="text" value="0%"/>
ba_siba - Bellezze d'insieme	0	<input type="text" value="0%"/>	ap_siba - Ambiti partic. interesse amb.	0 <input type="text" value="0%"/>
gh_siba - Circhi glaciali	0	<input type="text" value="0%"/>	bi_siba - Bellezze individue	<input type="checkbox"/>
vfi - Vincolo di rispetto fluviale	0	<input type="text" value="0%"/>	pan - Parchi Naturali	0 <input type="text" value="0%"/>
beni_mos - Beni storico culturali	0	<input type="text" value="0%"/>	vli - Vincolo di rispetto lacuale	0 <input type="text" value="0%"/>
mn_pl - Monumenti naturali areali	0	<input type="text" value="0%"/>	beni_PT - Beni immobili vincolati	<input type="checkbox"/>
			amb_paes - Ambiti paesistici	0 <input type="text" value="0%"/>

Intersezioni con gli ambiti più significativi individuati dal Piano Territoriale Comprensoriale (PTCP)

Superficie richiesta	231	P06_agricole	0	<input type="text" value="0%"/>	
P07a_varchi	0	<input type="text" value="0%"/>	P07b_varchi_consigliati	0	<input type="text" value="0%"/>
P08_naturalità_fluviale	0	<input type="text" value="0%"/>	P09_terrazzamenti	0	<input type="text" value="0%"/>
P14_paesaggio_versante	0	<input type="text" value="0%"/>	P24_degradati	0	<input type="text" value="0%"/>
P25a_fascia_str_panor	0	<input type="text" value="0%"/>	P40_fascia_ferrovia	0	<input type="text" value="0%"/>

Intersezioni con le aree individuate sul vigente PRG

Intersez. con aree georischio

E1 - ZONE AGRICOLE ORDINARIE	mq	231	Classe di fattibilità	2	231
------------------------------	----	-----	-----------------------	---	-----

Intersezione con le aree a valenza paesistica e ambientale

Intersezione con aree sottoposte a vincoli sovraordinati

Vincolo di Rispetto cimiteriale	0	<input type="text" value="0%"/>	Vincolo di rispetto ferroviario	0	<input type="text" value="0%"/>
Vincolo di rispetto elettrodotto (indicativo)	0	<input type="text" value="0%"/>	Vincolo idrogeologico	231	<input type="text" value="100%"/>
Vincolodi rispetto metanodotto (indicativo)	0	<input type="text" value="0%"/>	Vincolo di rispetto delle sorgenti	0	<input type="text" value="0%"/>
Vincolo di rispetto stradale	231	<input type="text" value="100%"/>	Vincolo di rispetto reticolo idrico minore	0	<input type="text" value="0%"/>
Vincolo di cava	0	<input type="text" value="0%"/>	Ambito prossimo a monumento vincolato	0	<input type="text" value="0%"/>



COMUNE DI GROSIO (SO)
PIANO DI GOVERNO DEL TERRITORIO
Istruttoria ed esame delle richieste dei cittadini

Data protocollo: 25/09/2006 N° prot. 9548 Località: Tiolo

N° richiesta
178
Area interessata mq
889,19

Tipo richiesta: 1 Inserimento edificabilità a destinazione residenziale

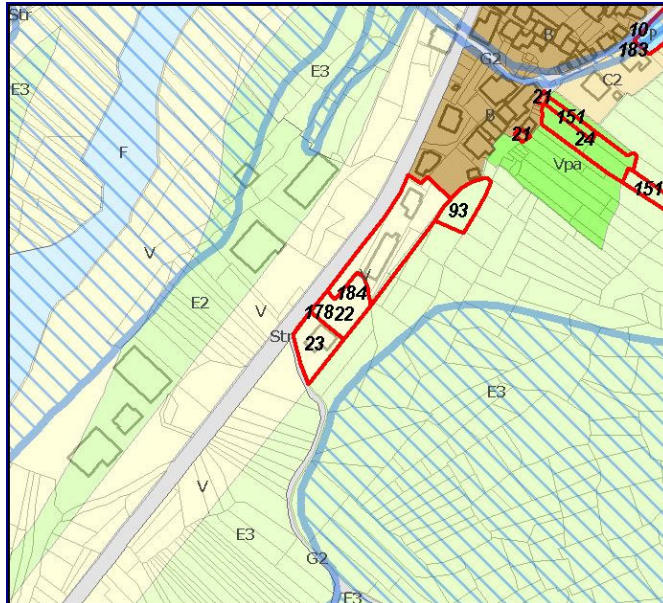
Fg. 51 288

Richiedenti: Sig. Pini Agnese Sig. Pini Carlo

Sintesi richiesta: Chiedono l'edificabilità del proprio terreno

Rif. fotografico dell'ambito della richiesta

Stralcio azionamento vigente - scala 1:5000



Criteria punteggio: 1 = bassa problematicità - 10 problematicità molto elevata

1. Classe georischio:		6,7
2. SIBA		0,3
3. PTCP		0,0
4. Vincoli sovraordinati:		2,0

Altre intersezioni significative con parti

del territorio consolidato	mq	779	88%
dei nuclei di antica formazione	mq	0	0%
dei PA già nel PRG vigente	mq	0	0%
di standard già nel PRG Vigente	mq	0	0%

VALORE PONDERALE TOTALE: 3,12

eventuali altre richieste riguardanti il medesimo ambito territoriale:

184 del 15/09/2006	Inserimento edificabilità a destinazione residenziale	sovrapp. mq	889
22 del 29/03/2001	Inserimento edificabilità a destinazione residenziale	sovrapp. mq	889

Già accolta

Conclusioni



COMUNE DI GROSIO (SO)

PIANO DI GOVERNO DEL TERRITORIO

Istruttoria ed esame delle richieste dei cittadini

Data protocollo: 25/09/2006 N° prot. 9548 Località: Tiolo

N° richiesta

178

Area interessata mq

889,19

Intersezioni con gli ambiti individuati dal Sistema Informativo Beni Ambientali (SIBA)

<u>Superficie interessata dalla richiesta mq</u>		889			
plis - Parchi locali interesse sovracc.	0	0%	pa - Parchi Regionali e Nazionali	0	0%
sic - Siti di Importanza Comunitaria	0	0%	rs - Riserve regionali e nazionali	0	0%
aa_siba - Territ. sopra i 1600 m s.l.m.	0	0%	zps - Zone di Protezione Speciale	0	0%
ba_siba - Bellezze d'insieme	0	0%	ap_siba - Ambiti partic. interesse amb.	0	0%
gh_siba - Circhi glaciali	0	0%	bi_siba - Bellezze individue		<input type="checkbox"/>
vfi - Vincolo di rispetto fluviale	30	3%	pan - Parchi Naturali	0	0%
beni_mos - Beni storico culturali	0	0%	vli - Vincolo di rispetto lacuale	0	0%
mn_pl - Monumenti naturali areali	0	0%	beni_PT - Beni immobili vincolati		<input type="checkbox"/>
			amb_paes - Ambiti paesistici	0	0%

Intersezioni con gli ambiti più significativi individuati dal Piano Territoriale Comprensoriale (PTCP)

Superficie richiesta	889		P06_agricole	0	0%
P07a_varchi	0	0%	P07b_varchi_consigliati	0	0%
P08_naturalità_fluviale	0	0%	P09_terrazzamenti	0	0%
P14_paesaggio_versante	0	0%	P24_degradati	0	0%
P25a_fascia_str_panor	0	0%	P40_fascia_ferrovia	0	0%

Intersezioni con le aree individuate sul vigente PRG

Intersez. con aree georischio

V - ZONE A VINCOLO NON AEDIFICANDI	mq	860	Classe di fattibilità	3	889
E3 - ZONE A VINCOLO SPECIALE	mq	29			

Intersezione con le aree a valenza paesistica e ambientale

Intersezione con aree sottoposte a vincoli sovraordinati

Vincolo di Rispetto cimiteriale	0	0%	Vincolo di rispetto ferroviario	0	0%
Vincolo di rispetto elettrodotto (indicativo)	0	0%	Vincolo idrogeologico	889	100%
Vincolodi rispetto metanodotto (indicativo)	0	0%	Vincolo di rispetto delle sorgenti	0	0%
Vincolo di rispetto stradale	0	0%	Vincolo di rispetto reticolo idrico minore	0	0%
Vincolo di cava	0	0%	Ambito prossimo a monumento vincolato	0	0%



COMUNE DI GROSIO (SO)
PIANO DI GOVERNO DEL TERRITORIO
Istruttoria ed esame delle richieste dei cittadini

Data protocollo: 22/09/2006 N° prot. 9508 Località: Giroldo

N° richiesta
179
Area interessata mq
900,92

Tipo richiesta: 1 Inserimento edificabilità a destinazione residenziale

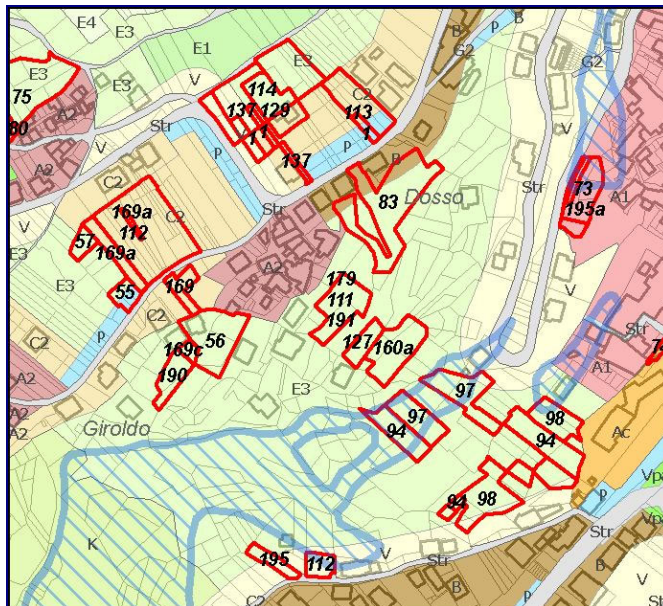
Fg. 59 257 772

Richiedenti: Sig. Strambini Ida

Sintesi richiesta: Chiede l'edificabilità dei suddetti terreni attualmente classificati come zone E1

Rif. fotografico dell'ambito della richiesta

Stralcio azionamento vigente - scala 1:5000



Criteria punteggio: 1 = bassa problematicità - 10 problematicità molto elevata

1. Classe georischio:		4,1
2. SIBA		0,0
3. PTCP		2,0
4. Vincoli sovraordinati:		2,0

Altre intersezioni significative con parti

del territorio consolidato	mq	0	0%
dei nuclei di antica formazione	mq	0	0%
dei PA già nel PRG vigente	mq	0	0%
di standard già nel PRG Vigente	mq	0	0%

VALORE PONDERALE TOTALE: 2,82

eventuali altre richieste riguardanti il medesimo ambito territoriale:

111 del 27/05/2003	Inserimento edificabilità a destinazione residenziale	sovrapp. mq	901
191 del	Inserimento edificabilità a destinazione residenziale	sovrapp. mq	901

Già accolta

Conclusioni



COMUNE DI GROSIO (SO)

PIANO DI GOVERNO DEL TERRITORIO

Istruttoria ed esame delle richieste dei cittadini

Data protocollo: 22/09/2006 N° prot. 9508 Località: Giroldo

N° richiesta

179

Area interessata mq

900,92

Intersezioni con gli ambiti individuati dal Sistema Informativo Beni Ambientali (SIBA)

<u>Superficie interessata dalla richiesta mq</u>		901			
plis - Parchi locali interesse sovracc.	0	<input type="text" value="0%"/>	pa - Parchi Regionali e Nazionali	0	<input type="text" value="0%"/>
sic - Siti di Importanza Comunitaria	0	<input type="text" value="0%"/>	rs - Riserve regionali e nazionali	0	<input type="text" value="0%"/>
aa_siba - Territ. sopra i 1600 m s.l.m.	0	<input type="text" value="0%"/>	zps - Zone di Protezione Speciale	0	<input type="text" value="0%"/>
ba_siba - Bellezze d'insieme	0	<input type="text" value="0%"/>	ap_siba - Ambiti partic. interesse amb.	0	<input type="text" value="0%"/>
gh_siba - Circhi glaciali	0	<input type="text" value="0%"/>	bi_siba - Bellezze individue		<input type="checkbox"/>
vfi - Vincolo di rispetto fluviale	0	<input type="text" value="0%"/>	pan - Parchi Naturali	0	<input type="text" value="0%"/>
beni_mos - Beni storico culturali	0	<input type="text" value="0%"/>	vli - Vincolo di rispetto lacuale	0	<input type="text" value="0%"/>
mn_pl - Monumenti naturali areali	0	<input type="text" value="0%"/>	beni_PT - Beni immobili vincolati		<input type="checkbox"/>
			amb_paes - Ambiti paesistici	0	<input type="text" value="0%"/>

Intersezioni con gli ambiti più significativi individuati dal Piano Territoriale Comprensoriale (PTCP)

Superficie richiesta	901		P06_agricole	0	<input type="text" value="0%"/>
P07a_varchi	0	<input type="text" value="0%"/>	P07b_varchi_consigliati	0	<input type="text" value="0%"/>
P08_naturalità_fluviale	0	<input type="text" value="0%"/>	P09_terrazzamenti	0	<input type="text" value="0%"/>
P14_paesaggio_versante	901	<input type="text" value="100%"/>	P24_degradati	0	<input type="text" value="0%"/>
P25a_fascia_str_panor	0	<input type="text" value="0%"/>	P40_fascia_ferrovia	0	<input type="text" value="0%"/>

Intersezioni con le aree individuate sul vigente PRG

Intersez. con aree georischio

V - ZONE A VINCOLO NON AEDIFICANDI	mq	901	Classe di fattibilità	2	705
E3 - ZONE A VINCOLO SPECIALE	mq	901	Classe di fattibilità	3	196

Intersezione con le aree a valenza paesistica e ambientale

Intersezione con aree sottoposte a vincoli sovraordinati

Vincolo di Rispetto cimiteriale	0	<input type="text" value="0%"/>	Vincolo di rispetto ferroviario	0	<input type="text" value="0%"/>
Vincolo di rispetto elettrodotto (indicativo)	0	<input type="text" value="0%"/>	Vincolo idrogeologico	901	<input type="text" value="100%"/>
Vincolodi rispetto metanodotto (indicativo)	0	<input type="text" value="0%"/>	Vincolo di rispetto delle sorgenti	0	<input type="text" value="0%"/>
Vincolo di rispetto stradale	0	<input type="text" value="0%"/>	Vincolo di rispetto reticolo idrico minore	0	<input type="text" value="0%"/>
Vincolo di cava	0	<input type="text" value="0%"/>	Ambito prossimo a monumento vincolato	0	<input type="text" value="0%"/>



COMUNE DI GROSIO (SO)

PIANO DI GOVERNO DEL TERRITORIO

Istruttoria ed esame delle richieste dei cittadini

Data protocollo: 22/09/2006 N° prot. 9495 Località: Via Milano

N° richiesta
180
Area interessata mq
4.656,03

Tipo richiesta: 1 Inserimento edificabilità a destinazione residenziale

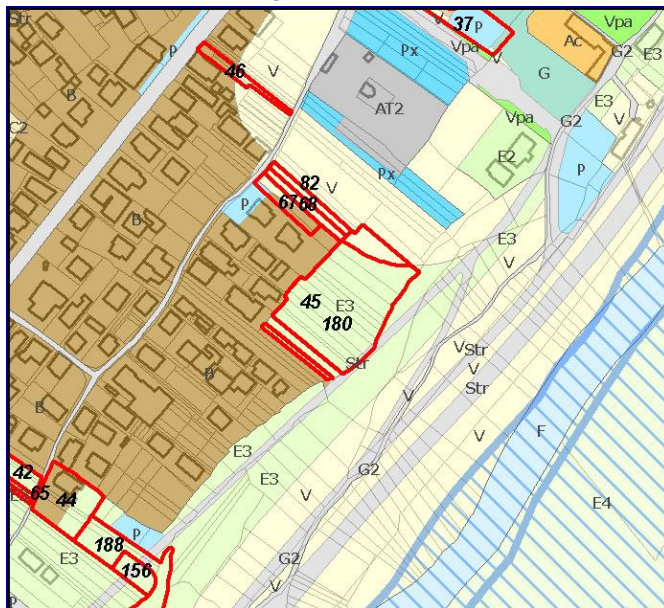
Fg. 70 101 102 104 105 110 194 195 196 197 198 200 456 477

Richiedenti:	Sig.ra Pini Mariuccia	Sig. Besseghini Giacomo	Sig. Sala Martino
	Sig. Cecini Valerio	Sig. Caspani Stefano	Sig.ra Ghilotti Anna
	Sig. Pruneri Domenico	Sig. Pini Antonietta Lidia	Sig. Besseghini Mario
	Sig. Capetti Alberto	Sig. Bugnoni Mario	

Sintesi richiesta: Chiedono l'edificabilità dei suddetti terreni attualmente inseriti in zona E2 (zona agricola a vincolo speciale)

Rif. fotografico dell'ambito della richiesta

Stralcio azzonamento vigente - scala 1:5000



Criteria punteggi: 1 = bassa problematicità - 10 problematicità molto elevata

- | | | |
|---------------------------|--|-----|
| 1. Classe georischio: | | 3,4 |
| 2. SIBA | | 5,8 |
| 3. PTCP | | 9,0 |
| 4. Vincoli sovraordinati: | | 9,0 |

Altre intersezioni significative con parti

del territorio consolidato	mq	47	1%
dei nuclei di antica formazione	mq	0	0%
dei PA già nel PRG vigente	mq	0	0%
di standard già nel PRG Vigente	mq	0	0%

VALORE PONDERALE TOTALE: 7,91

eventuali altre richieste riguardanti il medesimo ambito territoriale:

45 del 30/03/2001 Inserimento edificabilità a destinazione residenziale sovrapp. mq 4.656

Già accolta

Conclusioni



COMUNE DI GROSIO (SO)

PIANO DI GOVERNO DEL TERRITORIO

Istruttoria ed esame delle richieste dei cittadini

Data protocollo: 22/09/2006

N° prot. 9495

Località: Via Milano

N° richiesta

180

Area interessata mq

4.656,03

Intersezioni con gli ambiti individuati dal Sistema Informativo Beni Ambientali (SIBA)

<u>Superficie interessata dalla richiesta mq</u>		4.656			
pa - Parchi Regionali e Nazionali	0	<input type="text" value="0%"/>	rs - Riserve regionali e nazionali	0	<input type="text" value="0%"/>
plis - Parchi locali interesse sovracc.	0	<input type="text" value="0%"/>	zps - Zone di Protezione Speciale	0	<input type="text" value="0%"/>
sic - Siti di Importanza Comunitaria	0	<input type="text" value="0%"/>	ap_siba - Ambiti partic. interesse amb.	0	<input type="text" value="0%"/>
aa_siba - Territ. sopra i 1600 m s.l.m.	0	<input type="text" value="0%"/>	bi_siba - Bellezze individue		<input type="checkbox"/>
ba_siba - Bellezze d'insieme	0	<input type="text" value="0%"/>	pan - Parchi Naturali	0	<input type="text" value="0%"/>
gh_siba - Circhi glaciali	0	<input type="text" value="0%"/>	vli - Vincolo di rispetto lacuale	0	<input type="text" value="0%"/>
vfi - Vincolo di rispetto fluviale	3.361	<input type="text" value="72%"/>	beni_PT - Beni immobili vincolati		<input type="checkbox"/>
beni_mos - Beni storico culturali	0	<input type="text" value="0%"/>	amb_paes - Ambiti paesistici	0	<input type="text" value="0%"/>
mn_pl - Monumenti naturali areali	0	<input type="text" value="0%"/>			

Intersezioni con gli ambiti più significativi individuati dal Piano Territoriale Comprensoriale (PTCP)

Superficie richiesta	4.656		P06_agricole	0	<input type="text" value="0%"/>
P07a_varchi	3.931	<input type="text" value="84%"/>	P07b_varchi_consigliati	0	<input type="text" value="0%"/>
P08_naturalità_fluviale	0	<input type="text" value="0%"/>	P09_terrazzamenti	0	<input type="text" value="0%"/>
P14_paesaggio_versante	0	<input type="text" value="0%"/>	P24_degradati	0	<input type="text" value="0%"/>
P25a_fascia_str_panor	0	<input type="text" value="0%"/>	P40_fascia_ferrovia	0	<input type="text" value="0%"/>

Intersezioni con le aree individuate sul vigente PRG

Intersez. con aree georischio

AREE DESTINATE ALLA MOBILITA'	mq	88	Classe di fattibilità	2	0
E3 - ZONE A VINCOLO SPECIALE	mq	0	Classe di fattibilità	2	4.565
AREE DESTINATE ALLA MOBILITA'	mq	0	Classe di fattibilità	3	92
E3 - ZONE A VINCOLO SPECIALE	mq	4.568			
AREE DESTINATE ALLA MOBILITA'	mq	4.568			
B - ZONE RESIDENZIALI DI RISTRUTTURAZIONE	mq	0			
AREE DESTINATE ALLA MOBILITA'	mq	0			

Intersezione con le aree a valenza paesistica e ambientale

Intersezione con aree sottoposte a vincoli sovraordinati

Vincolo di Rispetto cimiteriale	0	<input type="text" value="0%"/>	Vincolo di rispetto ferroviario	0	<input type="text" value="0%"/>
Vincolo di rispetto elettrodotto (indicativo)	0	<input type="text" value="0%"/>	Vincolo idrogeologico	4.656	<input type="text" value="100%"/>
Vincolodi rispetto metanodotto (indicativo)	0	<input type="text" value="0%"/>	Vincolo di rispetto delle sorgenti	0	<input type="text" value="0%"/>
Vincolo di rispetto stradale	0	<input type="text" value="0%"/>	Vincolo di rispetto reticolo idrico minore	0	<input type="text" value="0%"/>
Vincolo di cava	0	<input type="text" value="0%"/>	Ambito prossimo a monumento vincolato	4.656	<input type="text" value="100%"/>



COMUNE DI GROSIO (SO)
PIANO DI GOVERNO DEL TERRITORIO
Istruttoria ed esame delle richieste dei cittadini

Data protocollo: 22/09/2006 N° prot. 9493 Località: Tiolo

N° richiesta
181
Area interessata mq
219,68

Tipo richiesta: 1 Inserimento edificabilità a destinazione residenziale

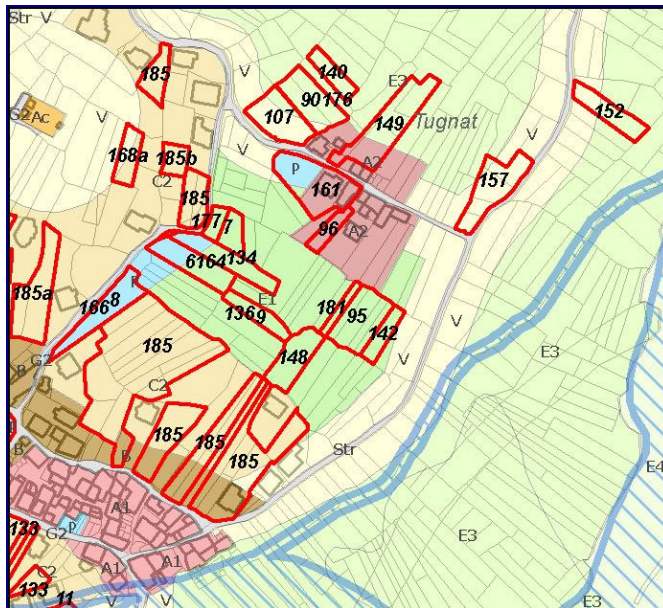
Fg. 53 276

Richiedenti: Sig. Della Bosca Italo

Sintesi richiesta: Chiede l'edificabilità del proprio terreno

Rif. fotografico dell'ambito della richiesta

Stralcio azionamento vigente - scala 1:5000



Criteria punteggio: 1 = bassa problematicità - 10 problematicità molto elevata

- | | | |
|---------------------------|--|-----|
| 1. Classe georischio: | | 3,3 |
| 2. SIBA | | 0,0 |
| 3. PTCP | | 0,0 |
| 4. Vincoli sovraordinati: | | 2,0 |

Altre intersezioni significative con parti

del territorio consolidato	mq	0	0%
dei nuclei di antica formazione	mq	0	0%
dei PA già nel PRG vigente	mq	0	0%
di standard già nel PRG Vigente	mq	0	0%

VALORE PONDERALE TOTALE: 1,73

eventuali altre richieste riguardanti il medesimo ambito territoriale:

95 del 10/06/2003 Inserimento edificabilità a destinazione residenziale sovrapp. mq 220

Già accolta

Conclusioni



COMUNE DI GROSIO (SO)

PIANO DI GOVERNO DEL TERRITORIO

Istruttoria ed esame delle richieste dei cittadini

Data protocollo: 22/09/2006 N° prot. 9493 Località: Tiolo

N° richiesta
181
Area interessata mq
219,68

Intersezioni con gli ambiti individuati dal Sistema Informativo Beni Ambientali (SIBA)

Superficie interessata dalla richiesta mq	220	pa - Parchi Regionali e Nazionali	0	<input type="text" value="0%"/>
plis - Parchi locali interesse sovracc.	0	rs - Riserve regionali e nazionali	0	<input type="text" value="0%"/>
sic - Siti di Importanza Comunitaria	0	zps - Zone di Protezione Speciale	0	<input type="text" value="0%"/>
aa_siba - Territ. sopra i 1600 m s.l.m.	0	ap_siba - Ambiti partic. interesse amb.	0	<input type="text" value="0%"/>
ba_siba - Bellezze d'insieme	0	bi_siba - Bellezze individue		<input type="checkbox"/>
gh_siba - Circhi glaciali	0	pan - Parchi Naturali	0	<input type="text" value="0%"/>
vfi - Vincolo di rispetto fluviale	0	vli - Vincolo di rispetto lacuale	0	<input type="text" value="0%"/>
beni_mos - Beni storico culturali	0	beni_PT - Beni immobili vincolati		<input type="checkbox"/>
mn_pl - Monumenti naturali areali	0	amb_paes - Ambiti paesistici	0	<input type="text" value="0%"/>

Intersezioni con gli ambiti più significativi individuati dal Piano Territoriale Comprensoriale (PTCP)

Superficie richiesta	220	P06_agricole	0	<input type="text" value="0%"/>
P07a_varchi	0	P07b_varchi_consigliati	0	<input type="text" value="0%"/>
P08_naturalità_fluviale	0	P09_terrazzamenti	0	<input type="text" value="0%"/>
P14_paesaggio_versante	0	P24_degradati	0	<input type="text" value="0%"/>
P25a_fascia_str_panor	0	P40_fascia_ferrovia	0	<input type="text" value="0%"/>

Intersezioni con le aree individuate sul vigente PRG

Intersez. con aree georischio

A2 - NUCLEI ISOLATI DI VALORE AMBIENTALE	mq	3	Classe di fattibilità	2	220
E1 - ZONE AGRICOLE ORDINARIE	mq	217			

Intersezione con le aree a valenza paesistica e ambientale

Intersezione con aree sottoposte a vincoli sovraordinati

Vincolo di Rispetto cimiteriale	0	<input type="text" value="0%"/>	Vincolo di rispetto ferroviario	0	<input type="text" value="0%"/>
Vincolo di rispetto elettrodotto (indicativo)	0	<input type="text" value="0%"/>	Vincolo idrogeologico	220	<input type="text" value="100%"/>
Vincolodi rispetto metanodotto (indicativo)	0	<input type="text" value="0%"/>	Vincolo di rispetto delle sorgenti	0	<input type="text" value="0%"/>
Vincolo di rispetto stradale	0	<input type="text" value="0%"/>	Vincolo di rispetto reticolo idrico minore	0	<input type="text" value="0%"/>
Vincolo di cava	0	<input type="text" value="0%"/>	Ambito prossimo a monumento vincolato	0	<input type="text" value="0%"/>



COMUNE DI GROSIO (SO)
PIANO DI GOVERNO DEL TERRITORIO
Istruttoria ed esame delle richieste dei cittadini

Data protocollo: 14/09/2006 N° prot. 9236 Località: Zona artigianale

N° richiesta
182
Area interessata mq
1.590,79

Tipo richiesta: 1 Inserimento edificabilità a destinazione residenziale

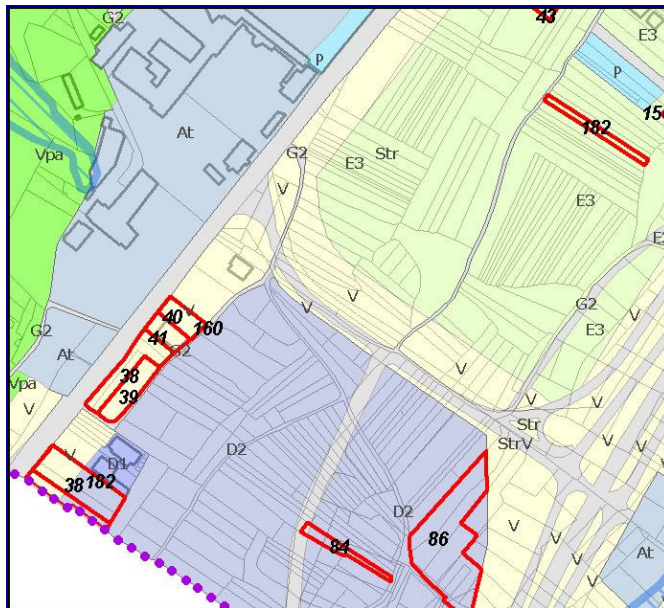
Fg. 71 203 328

Richiedenti: Sig. Pini Cesare Sig. Capetti Anna

Sintesi richiesta: Chiedono che i propri terreni attualmente inseriti in zona artigianale diventino edificabili

Rif. fotografico dell'ambito della richiesta

Stralcio azionamento vigente - scala 1:5000



Criteria punteggio: 1 = bassa problematicità - 10 problematicità molto elevata

- | | | |
|---------------------------|--|------------|
| 1. Classe georischio: | | 3,3 |
| 2. SIBA | | 1,3 |
| 3. PTCP | | 0,5 |
| 4. Vincoli sovraordinati: | | 2,4 |

Altre intersezioni significative con parti

del territorio consolidato	mq	1.248	78%
dei nuclei di antica formazione	mq	0	0%
dei PA già nel PRG vigente	mq	711	45%
di standard già nel PRG Vigente	mq	0	0%

VALORE PONDERALE TOTALE: 2,28

eventuali altre richieste riguardanti il medesimo ambito territoriale:

38 del 21/02/2001 Inserimento edificabilità a destinazione residenziale sovrapp. mq 1.252

Già accolta

Conclusioni



COMUNE DI GROSIO (SO)

PIANO DI GOVERNO DEL TERRITORIO

Istruttoria ed esame delle richieste dei cittadini

Data protocollo: 14/09/2006 N° prot. 9236 Località: Zona artigianale

N° richiesta
182
Area interessata mq
1.590,79

Intersezioni con gli ambiti individuati dal Sistema Informativo Beni Ambientali (SIBA)

Superficie interessata dalla richiesta mq	1.591	pa - Parchi Regionali e Nazionali	0	<input type="text" value="0%"/>
plis - Parchi locali interesse sovracc.	0	rs - Riserve regionali e nazionali	0	<input type="text" value="0%"/>
sic - Siti di Importanza Comunitaria	0	zps - Zone di Protezione Speciale	0	<input type="text" value="0%"/>
aa_siba - Territ. sopra i 1600 m s.l.m.	0	ap_siba - Ambiti partic. interesse amb.	0	<input type="text" value="0%"/>
ba_siba - Bellezze d'insieme	141	bi_siba - Bellezze individue		<input type="checkbox"/>
gh_siba - Circhi glaciali	0	pan - Parchi Naturali	0	<input type="text" value="0%"/>
vfi - Vincolo di rispetto fluviale	125	vli - Vincolo di rispetto lacuale	0	<input type="text" value="0%"/>
beni_mos - Beni storico culturali	0	beni_PT - Beni immobili vincolati		<input type="checkbox"/>
mn_pl - Monumenti naturali areali	0	amb_paes - Ambiti paesistici	0	<input type="text" value="0%"/>

Intersezioni con gli ambiti più significativi individuati dal Piano Territoriale Comprensoriale (PTCP)

Superficie richiesta	1.591	P06_agricole	0	<input type="text" value="0%"/>
P07a_varchi	79	P07b_varchi_consigliati	0	<input type="text" value="0%"/>
P08_naturalità_fluviale	0	P09_terrazzamenti	0	<input type="text" value="0%"/>
P14_paesaggio_versante	0	P24_degradati	0	<input type="text" value="0%"/>
P25a_fascia_str_panor	0	P40_fascia_ferrovia	0	<input type="text" value="0%"/>

Intersezioni con le aree individuate sul vigente PRG

AREE DESTINATE ALLA MOBILITA'	mq	0
V - ZONE A VINCOLO NON AEDIFICANDI	mq	541
D2 - ZONE ARTIGIANALI DI NUOVO INSEDIAMENTO	mq	711
E3 - ZONE A VINCOLO SPECIALE	mq	338
AREE DESTINATE ALLA MOBILITA'	mq	338

Intersez. con aree georischio

Classe di fattibilità	2	339
Classe di fattibilità	2	1.252

Intersezione con le aree a valenza paesistica e ambientale

Intersezione con aree sottoposte a vincoli sovraordinati

Vincolo di Rispetto cimiteriale	0	<input type="text" value="0%"/>	Vincolo di rispetto ferroviario	0	<input type="text" value="0%"/>
Vincolo di rispetto elettrodotto (indicativo)	0	<input type="text" value="0%"/>	Vincolo idrogeologico	1.252	<input type="text" value="79%"/>
Vincolodi rispetto metanodotto (indicativo)	0	<input type="text" value="0%"/>	Vincolo di rispetto delle sorgenti	0	<input type="text" value="0%"/>
Vincolo di rispetto stradale	328	<input type="text" value="21%"/>	Vincolo di rispetto reticolo idrico minore	0	<input type="text" value="0%"/>
Vincolo di cava	0	<input type="text" value="0%"/>	Ambito prossimo a monumento vincolato	0	<input type="text" value="0%"/>



COMUNE DI GROSIO (SO)
PIANO DI GOVERNO DEL TERRITORIO
Istruttoria ed esame delle richieste dei cittadini

Data protocollo: 13/09/2006 N° prot. 9207 Località: Tiolo

N° richiesta
183
Area interessata mq
721,67

Tipo richiesta: 1 Inserimento edificabilità a destinazione residenziale

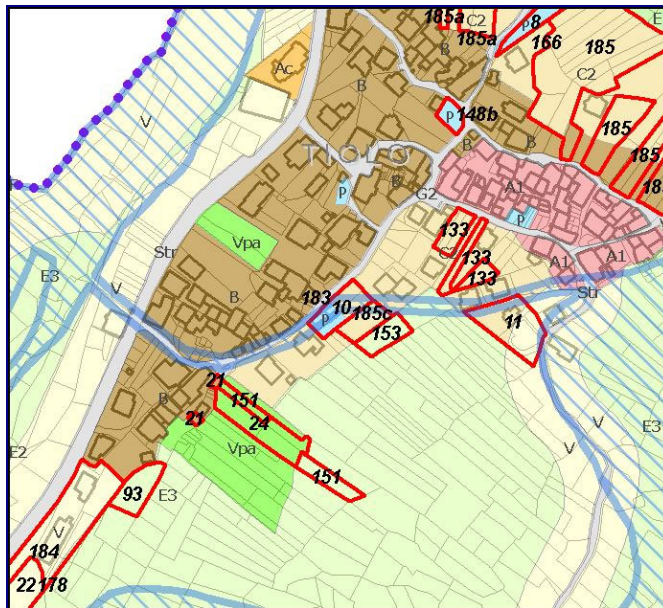
Fg. 52 568 569

Richiedenti: Sig. Giacomelli Pierino Carlo

Sintesi richiesta: Chiede che i propri terreni diventino edificabili

Rif. fotografico dell'ambito della richiesta

Stralcio azionamento vigente - scala 1:5000



Criteri punteggio: 1 = bassa problematicità - 10 problematicità molto elevata

- | | | |
|---------------------------|--|------------|
| 1. Classe georischio: | | 8,2 |
| 2. SIBA | | 0,0 |
| 3. PTCP | | 0,0 |
| 4. Vincoli sovraordinati: | | 5,6 |

Altre intersezioni significative con parti

del territorio consolidato	mq	722	100%
dei nuclei di antica formazione	mq	1	0%
dei PA già nel PRG vigente	mq	0	0%
di standard già nel PRG Vigente	mq	305	42%

VALORE PONDERALE TOTALE: 4,40

eventuali altre richieste riguardanti il medesimo ambito territoriale:

10 del 31/03/2001 Inserimento edificabilità a destinazione residenziale sovrapp. mq 722

Già accolta

Conclusioni



COMUNE DI GROSIO (SO)

PIANO DI GOVERNO DEL TERRITORIO

Istruttoria ed esame delle richieste dei cittadini

Data protocollo: 13/09/2006 N° prot. 9207 Località: Tiolo

N° richiesta
183
Area interessata mq
721,67

Intersezioni con gli ambiti individuati dal Sistema Informativo Beni Ambientali (SIBA)

Superficie interessata dalla richiesta mq	722	pa - Parchi Regionali e Nazionali	0	<input type="text" value="0%"/>
plis - Parchi locali interesse sovracc.	0	rs - Riserve regionali e nazionali	0	<input type="text" value="0%"/>
sic - Siti di Importanza Comunitaria	0	zps - Zone di Protezione Speciale	0	<input type="text" value="0%"/>
aa_siba - Territ. sopra i 1600 m s.l.m.	0	ap_siba - Ambiti partic. interesse amb.	0	<input type="text" value="0%"/>
ba_siba - Bellezze d'insieme	0	bi_siba - Bellezze individue		<input type="checkbox"/>
gh_siba - Circhi glaciali	0	pan - Parchi Naturali	0	<input type="text" value="0%"/>
vfi - Vincolo di rispetto fluviale	0	vli - Vincolo di rispetto lacuale	0	<input type="text" value="0%"/>
beni_mos - Beni storico culturali	0	beni_PT - Beni immobili vincolati		<input type="checkbox"/>
mn_pl - Monumenti naturali areali	0	amb_paes - Ambiti paesistici	0	<input type="text" value="0%"/>

Intersezioni con gli ambiti più significativi individuati dal Piano Territoriale Comprensoriale (PTCP)

Superficie richiesta	722	P06_agricole	0	<input type="text" value="0%"/>
P07a_varchi	0	P07b_varchi_consigliati	0	<input type="text" value="0%"/>
P08_naturalità_fluviale	0	P09_terrazzamenti	0	<input type="text" value="0%"/>
P14_paesaggio_versante	0	P24_degradati	0	<input type="text" value="0%"/>
P25a_fascia_str_panor	0	P40_fascia_ferrovia	0	<input type="text" value="0%"/>

Intersezioni con le aree individuate sul vigente PRG

P - AREE DI PARCHEGGIO PUBBLICO	mq	305
C2 - ZONE RESIDENZIALI DI ESPANSIONE	mq	416

Intersez. con aree georischio

Classe di fattibilità	3	206
Classe di fattibilità	3	189
Classe di fattibilità	4	327

Intersezione con le aree a valenza paesistica e ambientale

Intersezione con aree sottoposte a vincoli sovraordinati

Vincolo di Rispetto cimiteriale	0	<input type="text" value="0%"/>	Vincolo di rispetto ferroviario	0	<input type="text" value="0%"/>
Vincolo di rispetto elettrodotto (indicativo)	0	<input type="text" value="0%"/>	Vincolo idrogeologico	722	<input type="text" value="100%"/>
Vincolodi rispetto metanodotto (indicativo)	0	<input type="text" value="0%"/>	Vincolo di rispetto delle sorgenti	0	<input type="text" value="0%"/>
Vincolo di rispetto stradale	0	<input type="text" value="0%"/>	Vincolo di rispetto reticolo idrico minore	327	<input type="text" value="45%"/>
Vincolo di cava	0	<input type="text" value="0%"/>	Ambito prossimo a monumento vincolato	0	<input type="text" value="0%"/>



COMUNE DI GROSIO (SO)

PIANO DI GOVERNO DEL TERRITORIO

Istruttoria ed esame delle richieste dei cittadini

Data protocollo: 15/09/2006 N° prot. 9283 Località: Tiolo

N° richiesta
184
Area interessata mq
4.192,70

Tipo richiesta: 1 Inserimento edificabilità a destinazione residenziale

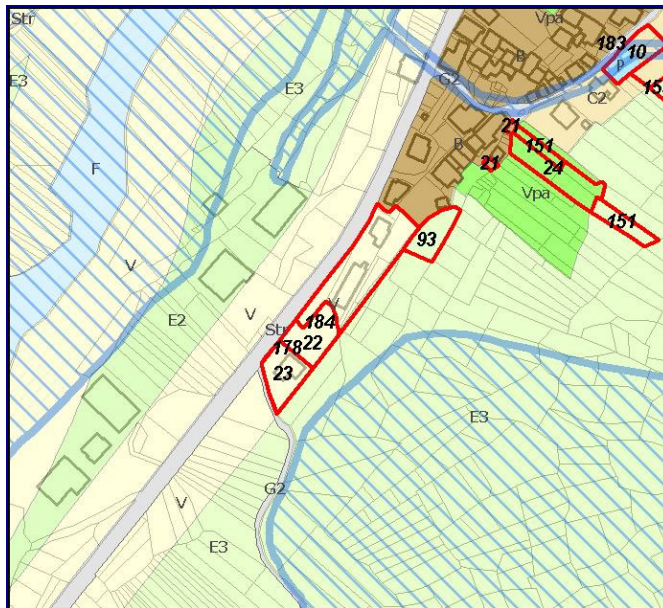
Fg. 51 265 266 268 271 286 288 291 352 368 392 406 407 408

Richiedenti: Sig. Della Bosca Giacomo

Sintesi richiesta: Chiede l'edificabilità dei suddetti terreni e la soppressione del rispetto di vincolo stradale

Rif. fotografico dell'ambito della richiesta

Stralcio azionamento vigente - scala 1:5000



Criteria punteggi: 1 = bassa problematicità - 10 problematicità molto elevata

- 1. Classe georischio: 5,4
- 2. SIBA 0,1
- 3. PTCP 0,6
- 4. Vincoli sovraordinati: 1,2

Altre intersezioni significative con parti

del territorio consolidato	mq	779	19%
dei nuclei di antica formazione	mq	0	0%
dei PA già nel PRG vigente	mq	0	0%
di standard già nel PRG Vigente	mq	0	0%

VALORE PONDERALE TOTALE: 2,67

eventuali altre richieste riguardanti il medesimo ambito territoriale:

178 del 25/09/2006	Inserimento edificabilità a destinazione residenziale	sovrapp. mq	889
22 del 29/03/2001	Inserimento edificabilità a destinazione residenziale	sovrapp. mq	889
23 del 28/03/2001	Inserimento edificabilità a destinazione residenziale	sovrapp. mq	843

Già accolta

Conclusioni



COMUNE DI GROSIO (SO)

PIANO DI GOVERNO DEL TERRITORIO

Istruttoria ed esame delle richieste dei cittadini

Data protocollo: 15/09/2006 N° prot. 9283 Località: Tiolo

N° richiesta
184
Area interessata mq
4.192,70

Intersezioni con gli ambiti individuati dal Sistema Informativo Beni Ambientali (SIBA)

Superficie interessata dalla richiesta mq	4.193	pa - Parchi Regionali e Nazionali	0	<input type="text" value="0%"/>
plis - Parchi locali interesse sovracc.	0	rs - Riserve regionali e nazionali	0	<input type="text" value="0%"/>
sic - Siti di Importanza Comunitaria	0	zps - Zone di Protezione Speciale	0	<input type="text" value="0%"/>
aa_siba - Territ. sopra i 1600 m s.l.m.	0	ap_siba - Ambiti partic. interesse amb.	0	<input type="text" value="0%"/>
ba_siba - Bellezze d'insieme	0	bi_siba - Bellezze individue		<input type="checkbox"/>
gh_siba - Circhi glaciali	0	pan - Parchi Naturali	0	<input type="text" value="0%"/>
vfi - Vincolo di rispetto fluviale	30	vli - Vincolo di rispetto lacuale	0	<input type="text" value="1%"/>
beni_mos - Beni storico culturali	0	beni_PT - Beni immobili vincolati		<input type="checkbox"/>
mn_pl - Monumenti naturali areali	0	amb_paes - Ambiti paesistici	0	<input type="text" value="0%"/>

Intersezioni con gli ambiti più significativi individuati dal Piano Territoriale Comprensoriale (PTCP)

Superficie richiesta	4.193	P06_agricole	0	<input type="text" value="0%"/>
P07a_varchi	271	P07b_varchi_consigliati	0	<input type="text" value="6%"/>
P08_naturalità_fluviale	0	P09_terrazzamenti	0	<input type="text" value="0%"/>
P14_paesaggio_versante	0	P24_degradati	0	<input type="text" value="0%"/>
P25a_fascia_str_panor	0	P40_fascia_ferrovia	0	<input type="text" value="0%"/>

Intersezioni con le aree individuate sul vigente PRG

AREE DESTINATE ALLA MOBILITA'	mq	1
V - ZONE A VINCOLO NON AEDIFICANDI	mq	2.288
B - ZONE RESIDENZIALI DI RISTRUTTURAZIONE	mq	6
AREE DESTINATE ALLA MOBILITA'	mq	3
E3 - ZONE A VINCOLO SPECIALE	mq	162
V - ZONE A VINCOLO NON AEDIFICANDI	mq	808
E3 - ZONE A VINCOLO SPECIALE	mq	35
V - ZONE A VINCOLO NON AEDIFICANDI	mq	860
E3 - ZONE A VINCOLO SPECIALE	mq	29

Intersez. con aree georischio

Classe di fattibilità	2	1.534
Classe di fattibilità	3	926
Classe di fattibilità	2	27
Classe di fattibilità	3	816
Classe di fattibilità	3	889

Intersezione con le aree a valenza paesistica e ambientale

Intersezione con aree sottoposte a vincoli sovraordinati

Vincolo di Rispetto cimiteriale	0	<input type="text" value="0%"/>	Vincolo di rispetto ferroviario	0	<input type="text" value="0%"/>
Vincolo di rispetto elettrodotto (indicativo)	0	<input type="text" value="0%"/>	Vincolo idrogeologico	2.460	<input type="text" value="59%"/>
Vincolodi rispetto metanodotto (indicativo)	0	<input type="text" value="0%"/>	Vincolo di rispetto delle sorgenti	0	<input type="text" value="0%"/>
Vincolo di rispetto stradale	0	<input type="text" value="0%"/>	Vincolo di rispetto reticolo idrico minore	0	<input type="text" value="0%"/>
Vincolo di cava	0	<input type="text" value="0%"/>	Ambito prossimo a monumento vincolato	0	<input type="text" value="0%"/>



COMUNE DI GROSIO (SO)

PIANO DI GOVERNO DEL TERRITORIO

Istruttoria ed esame delle richieste dei cittadini

Data protocollo: 30/10/2006 N° prot. 10862 Località: Tiolo

N° richiesta
185
Area interessata mq
10.267,72

Tipo richiesta: 1 Inserimento edificabilità a destinazione residenziale

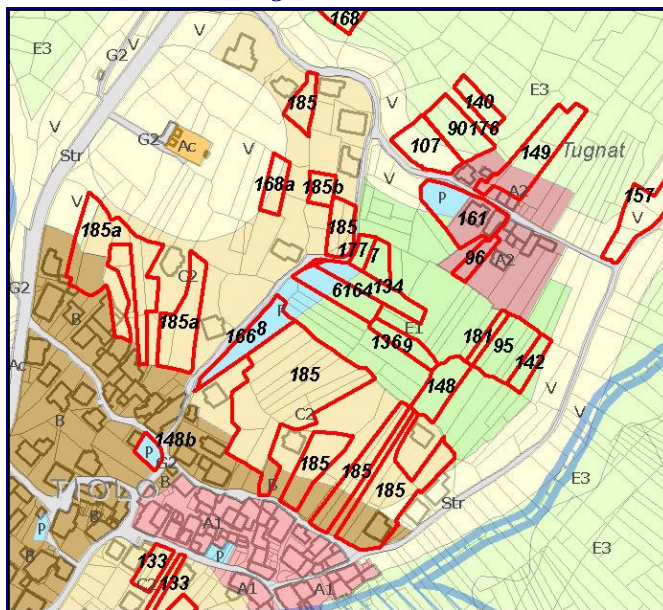
Fig. 53	221	221	223	223	343	344	345	346	347	348	349	350	351	3
	353	354	355	356	360	363	363	365	366	369	370	371	372	3
	428	431	65	65	93	93	94	94	95	95	95			

Richiedenti: Sig. Gruppo di abitanti della frazione

Sintesi richiesta: Chiedono il mantenimento di edificabilità per i propri terreni

Rif. fotografico dell'ambito della richiesta

Stralcio azzonamento vigente - scala 1:5000



Criteria punteggiati: 1 = bassa problematicità - 10 problematicità molto elevata

1. Classe georischio:		3,3
2. SIBA		5,6
3. PTCP		0,0
4. Vincoli sovraordinati:		2,1

Altre intersezioni significative con parti

del territorio consolidato	mq	5.470	53%
dei nuclei di antica formazione	mq	0	0%
dei PA già nel PRG vigente	mq	0	0%
di standard già nel PRG Vigente	mq	0	0%

VALORE PONDERALE TOTALE: 2,88

eventuali altre richieste riguardanti il medesimo ambito territoriale:

Già accolta

Conclusioni



COMUNE DI GROSIO (SO)

PIANO DI GOVERNO DEL TERRITORIO

Istruttoria ed esame delle richieste dei cittadini

Data protocollo: 30/10/2006 N° prot. 10862 Località: Tiolo

N° richiesta
185
Area interessata mq
10.267,72

Intersezioni con gli ambiti individuati dal Sistema Informativo Beni Ambientali (SIBA)

<u>Superficie interessata dalla richiesta mq</u>		10.268			
pa - Parchi Regionali e Nazionali	0	<input type="text" value="0%"/>	rs - Riserve regionali e nazionali	0	<input type="text" value="0%"/>
plis - Parchi locali interesse sovracc.	0	<input type="text" value="0%"/>	zps - Zone di Protezione Speciale	0	<input type="text" value="0%"/>
sic - Siti di Importanza Comunitaria	0	<input type="text" value="0%"/>	ap_siba - Ambiti partic. interesse amb.	0	<input type="text" value="0%"/>
aa_siba - Territ. sopra i 1600 m s.l.m.	0	<input type="text" value="0%"/>	bi_siba - Bellezze individue		<input type="checkbox"/>
ba_siba - Bellezze d'insieme	0	<input type="text" value="0%"/>	pan - Parchi Naturali	0	<input type="text" value="0%"/>
gh_siba - Circhi glaciali	0	<input type="text" value="0%"/>	vli - Vincolo di rispetto lacuale	0	<input type="text" value="0%"/>
vfi - Vincolo di rispetto fluviale	7.203	<input type="text" value="70%"/>	beni_PT - Beni immobili vincolati		<input type="checkbox"/>
beni_mos - Beni storico culturali	0	<input type="text" value="0%"/>	amb_paes - Ambiti paesistici	0	<input type="text" value="0%"/>
mn_pl - Monumenti naturali areali	0	<input type="text" value="0%"/>			

Intersezioni con gli ambiti più significativi individuati dal Piano Territoriale Comprensoriale (PTCP)

Superficie richiesta	10.268	P06_agricole	0	<input type="text" value="0%"/>	
P07a_varchi	0	<input type="text" value="0%"/>	P07b_varchi_consigliati	16	<input type="text" value="0%"/>
P08_naturalità_fluviale	0	<input type="text" value="0%"/>	P09_terrazzamenti	0	<input type="text" value="0%"/>
P14_paesaggio_versante	0	<input type="text" value="0%"/>	P24_degradati	0	<input type="text" value="0%"/>
P25a_fascia_str_panor	0	<input type="text" value="0%"/>	P40_fascia_ferrovia	0	<input type="text" value="0%"/>

Intersezioni con le aree individuate sul vigente PRG

B - ZONE RESIDENZIALI DI RISTRUTTURAZIONE	mq	1.675
AREE DESTINATE ALLA MOBILITA'	mq	42
V - ZONE A VINCOLO NON AEDIFICANDI	mq	173
AREE DESTINATE ALLA MOBILITA'	mq	6
C2 - ZONE RESIDENZIALI DI ESPANSIONE	mq	7.267
E1 - ZONE AGRICOLE ORDINARIE	mq	65
C2 - ZONE RESIDENZIALI DI ESPANSIONE	mq	1.040

Intersez. con aree georischio

Classe di fattibilità	2	8.472
Classe di fattibilità	2	1.748
Classe di fattibilità	3	48

Intersezione con le aree a valenza paesistica e ambientale

Intersezione con aree sottoposte a vincoli sovraordinati

Vincolo di Rispetto cimiteriale	0	<input type="text" value="0%"/>	Vincolo di rispetto ferroviario	0	<input type="text" value="0%"/>
Vincolo di rispetto elettrodotto (indicativo)	0	<input type="text" value="0%"/>	Vincolo idrogeologico	10.268	<input type="text" value="100%"/>
Vincolodi rispetto metanodotto (indicativo)	0	<input type="text" value="0%"/>	Vincolo di rispetto delle sorgenti	0	<input type="text" value="0%"/>
Vincolo di rispetto stradale	148	<input type="text" value="1%"/>	Vincolo di rispetto reticolo idrico minore	0	<input type="text" value="0%"/>
Vincolo di cava	0	<input type="text" value="0%"/>	Ambito prossimo a monumento vincolato	0	<input type="text" value="0%"/>



COMUNE DI GROSIO (SO)

PIANO DI GOVERNO DEL TERRITORIO

Istruttoria ed esame delle richieste dei cittadini

Data protocollo: 30/10/2006 N° prot. 10862 Località: Tiolo

N° richiesta
185a
Area interessata mq
4.289,55

Tipo richiesta: 1 Inserimento edificabilità a destinazione residenziale

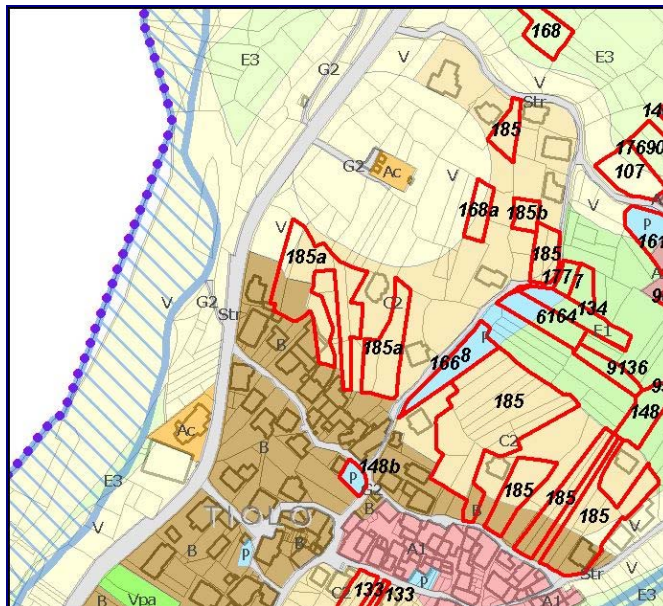
Fg. 53 212 213 214 222 224 227 230 230 231

Richiedenti: Sig. Gruppo di abitanti della frazione

Sintesi richiesta: Chiedono il mantenimento di edificabilità per i propri terreni

Rif. fotografico dell'ambito della richiesta

Stralcio azionamento vigente - scala 1:5000



Criteria punteggi: 1 = bassa problematicità - 10 problematicità molto elevata

1. Classe georischio:		3,3
2. SIBA		4,5
3. PTCP		0,0
4. Vincoli sovraordinati:		2,0

Altre intersezioni significative con parti

del territorio consolidato	mq	83	2%
dei nuclei di antica formazione	mq	21	0%
dei PA già nel PRG vigente	mq	0	0%
di standard già nel PRG Vigente	mq	0	0%

VALORE PONDERALE TOTALE: 2,63

eventuali altre richieste riguardanti il medesimo ambito territoriale:

Già accolta

Conclusioni



COMUNE DI GROSIO (SO)

PIANO DI GOVERNO DEL TERRITORIO

Istruttoria ed esame delle richieste dei cittadini

Data protocollo: 30/10/2006 N° prot. 10862 Località: Tiolo

N° richiesta

185a

Area interessata mq

4.289,55

Intersezioni con gli ambiti individuati dal Sistema Informativo Beni Ambientali (SIBA)

<u>Superficie interessata dalla richiesta mq</u>		4.290		
plis - Parchi locali interesse sovracc.	0	<input type="text" value="0%"/>	pa - Parchi Regionali e Nazionali	0 <input type="text" value="0%"/>
sic - Siti di Importanza Comunitaria	0	<input type="text" value="0%"/>	rs - Riserve regionali e nazionali	0 <input type="text" value="0%"/>
aa_siba - Territ. sopra i 1600 m s.l.m.	0	<input type="text" value="0%"/>	zps - Zone di Protezione Speciale	0 <input type="text" value="0%"/>
ba_siba - Bellezze d'insieme	0	<input type="text" value="0%"/>	ap_siba - Ambiti partic. interesse amb.	0 <input type="text" value="0%"/>
gh_siba - Circhi glaciali	0	<input type="text" value="0%"/>	bi_siba - Bellezze individue	<input type="checkbox"/>
vfi - Vincolo di rispetto fluviale	2.392	<input type="text" value="56%"/>	pan - Parchi Naturali	0 <input type="text" value="0%"/>
beni_mos - Beni storico culturali	0	<input type="text" value="0%"/>	vli - Vincolo di rispetto lacuale	0 <input type="text" value="0%"/>
mn_pl - Monumenti naturali areali	0	<input type="text" value="0%"/>	beni_PT - Beni immobili vincolati	<input type="checkbox"/>
			amb_paes - Ambiti paesistici	0 <input type="text" value="0%"/>

Intersezioni con gli ambiti più significativi individuati dal Piano Territoriale Comprensoriale (PTCP)

Superficie richiesta	4.290		P06_agricole	0	<input type="text" value="0%"/>
P07a_varchi	0	<input type="text" value="0%"/>	P07b_varchi_consigliati	0	<input type="text" value="0%"/>
P08_naturalità_fluviale	0	<input type="text" value="0%"/>	P09_terrazzamenti	0	<input type="text" value="0%"/>
P14_paesaggio_versante	0	<input type="text" value="0%"/>	P24_degradati	0	<input type="text" value="0%"/>
P25a_fascia_str_panor	0	<input type="text" value="0%"/>	P40_fascia_ferrovia	0	<input type="text" value="0%"/>

Intersezioni con le aree individuate sul vigente PRG

V - ZONE A VINCOLO NON AEDIFICANDI	mq	229
B - ZONE RESIDENZIALI DI RISTRUTTURAZIONE	mq	611
C2 - ZONE RESIDENZIALI DI ESPANSIONE	mq	3.449

Intersez. con aree georischio

Classe di fattibilità	2	4.290
-----------------------	----------	-------

Intersezione con le aree a valenza paesistica e ambientale

Intersezione con aree sottoposte a vincoli sovraordinati

Vincolo di Rispetto cimiteriale	0	<input type="text" value="0%"/>	Vincolo di rispetto ferroviario	0	<input type="text" value="0%"/>
Vincolo di rispetto elettrodotto (indicativo)	0	<input type="text" value="0%"/>	Vincolo idrogeologico	4.290	<input type="text" value="100%"/>
Vincolodi rispetto metanodotto (indicativo)	0	<input type="text" value="0%"/>	Vincolo di rispetto delle sorgenti	0	<input type="text" value="0%"/>
Vincolo di rispetto stradale	0	<input type="text" value="0%"/>	Vincolo di rispetto reticolo idrico minore	0	<input type="text" value="0%"/>
Vincolo di cava	0	<input type="text" value="0%"/>	Ambito prossimo a monumento vincolato	0	<input type="text" value="0%"/>



COMUNE DI GROSIO (SO)

PIANO DI GOVERNO DEL TERRITORIO

Istruttoria ed esame delle richieste dei cittadini

Data protocollo: 30/10/2006 N° prot. 10862 Località: Tiolo

N° richiesta
185b
Area interessata mq
326,27

Tipo richiesta: 1 Inserimento edificabilità a destinazione residenziale

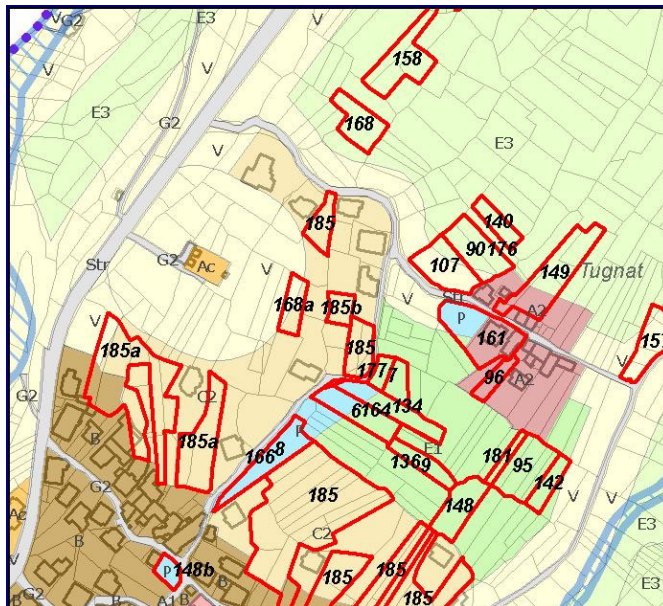
Fg. 53 90

Richiedenti: Sig. Gruppo di abitanti della frazione

Sintesi richiesta: Chiedono il mantenimento di edificabilità per i propri terreni

Rif. fotografico dell'ambito della richiesta

Stralcio azionamento vigente - scala 1:5000



Criteria punteggi: 1 = bassa problematicità - 10 problematicità molto elevata

- 1. Classe georischio: 3,3
- 2. SIBA 0,0
- 3. PTCP 0,0
- 4. Vincoli sovraordinati: 5,0

Altre intersezioni significative con parti

del territorio consolidato	mq	203	62%
dei nuclei di antica formazione	mq	0	0%
dei PA già nel PRG vigente	mq	0	0%
di standard già nel PRG Vigente	mq	0	0%

VALORE PONDERALE TOTALE: 2,34

eventuali altre richieste riguardanti il medesimo ambito territoriale:

Già accolta

Conclusioni



COMUNE DI GROSIO (SO)

PIANO DI GOVERNO DEL TERRITORIO

Istruttoria ed esame delle richieste dei cittadini

Data protocollo: 30/10/2006 N° prot. 10862 Località: Tiolo

N° richiesta
185b
Area interessata mq
326,27

Intersezioni con gli ambiti individuati dal Sistema Informativo Beni Ambientali (SIBA)

<u>Superficie interessata dalla richiesta mq</u>		326		
plis - Parchi locali interesse sovracc.	0	<input type="text" value="0%"/>	pa - Parchi Regionali e Nazionali	0 <input type="text" value="0%"/>
sic - Siti di Importanza Comunitaria	0	<input type="text" value="0%"/>	rs - Riserve regionali e nazionali	0 <input type="text" value="0%"/>
aa_siba - Territ. sopra i 1600 m s.l.m.	0	<input type="text" value="0%"/>	zps - Zone di Protezione Speciale	0 <input type="text" value="0%"/>
ba_siba - Bellezze d'insieme	0	<input type="text" value="0%"/>	ap_siba - Ambiti partic. interesse amb.	0 <input type="text" value="0%"/>
gh_siba - Circhi glaciali	0	<input type="text" value="0%"/>	bi_siba - Bellezze individue	<input type="checkbox"/>
vfi - Vincolo di rispetto fluviale	0	<input type="text" value="0%"/>	pan - Parchi Naturali	0 <input type="text" value="0%"/>
beni_mos - Beni storico culturali	0	<input type="text" value="0%"/>	vli - Vincolo di rispetto lacuale	0 <input type="text" value="0%"/>
mn_pl - Monumenti naturali areali	0	<input type="text" value="0%"/>	beni_PT - Beni immobili vincolati	<input type="checkbox"/>
			amb_paes - Ambiti paesistici	0 <input type="text" value="0%"/>

Intersezioni con gli ambiti più significativi individuati dal Piano Territoriale Comprensoriale (PTCP)

Superficie richiesta	326		P06_agricole	0	<input type="text" value="0%"/>
P07a_varchi	0	<input type="text" value="0%"/>	P07b_varchi_consigliati	0	<input type="text" value="0%"/>
P08_naturalità_fluviale	0	<input type="text" value="0%"/>	P09_terrazzamenti	0	<input type="text" value="0%"/>
P14_paesaggio_versante	0	<input type="text" value="0%"/>	P24_degradati	0	<input type="text" value="0%"/>
P25a_fascia_str_panor	0	<input type="text" value="0%"/>	P40_fascia_ferrovia	0	<input type="text" value="0%"/>

Intersezioni con le aree individuate sul vigente PRG

Intersez. con aree georischio

C2 - ZONE RESIDENZIALI DI ESPANSIONE	mq	326	Classe di fattibilità	2	326
--------------------------------------	----	-----	-----------------------	----------	-----

Intersezione con le aree a valenza paesistica e ambientale

Intersezione con aree sottoposte a vincoli sovraordinati

Vincolo di Rispetto cimiteriale	0	<input type="text" value="0%"/>	Vincolo di rispetto ferroviario	0	<input type="text" value="0%"/>
Vincolo di rispetto elettrodotto (indicativo)	0	<input type="text" value="0%"/>	Vincolo idrogeologico	326	<input type="text" value="100%"/>
Vincolodi rispetto metanodotto (indicativo)	0	<input type="text" value="0%"/>	Vincolo di rispetto delle sorgenti	0	<input type="text" value="0%"/>
Vincolo di rispetto stradale	0	<input type="text" value="0%"/>	Vincolo di rispetto reticolo idrico minore	0	<input type="text" value="0%"/>
Vincolo di cava	0	<input type="text" value="0%"/>	Ambito prossimo a monumento vincolato	0	<input type="text" value="0%"/>



COMUNE DI GROSIO (SO)

PIANO DI GOVERNO DEL TERRITORIO

Istruttoria ed esame delle richieste dei cittadini

Data protocollo: 30/10/2006 N° prot. 10862 Località: Tiolo

N° richiesta
185c
Area interessata mq
486,17

Tipo richiesta: 1 Inserimento edificabilità a destinazione residenziale

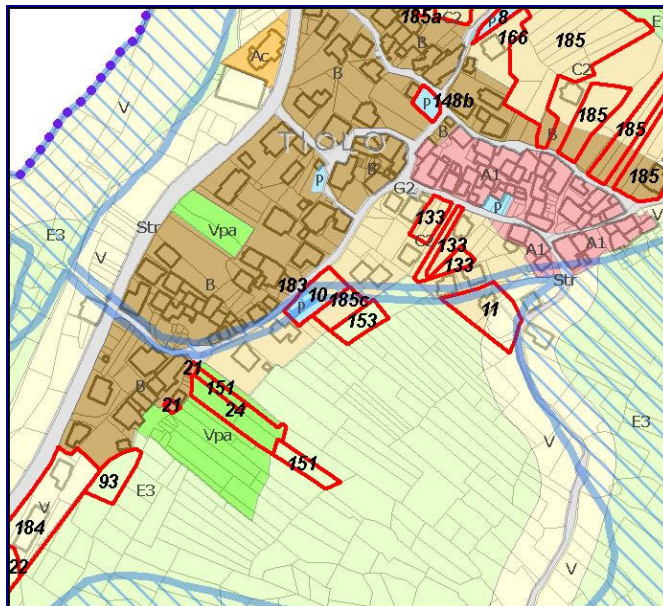
Fg. 52 117

Richiedenti: Sig. Gruppo di abitanti della frazione

Sintesi richiesta: Chiedono il mantenimento di edificabilità per i propri terreni

Rif. fotografico dell'ambito della richiesta

Stralcio azionamento vigente - scala 1:5000



Criteria punteggio: 1 = bassa problematicità - 10 problematicità molto elevata

1. Classe georischio:		7,1
2. SIBA		0,0
3. PTCP		0,0
4. Vincoli sovraordinati:		2,9

Altre intersezioni significative con parti

del territorio consolidato	mq	473	97%
dei nuclei di antica formazione	mq	0	0%
dei PA già nel PRG vigente	mq	0	0%
di standard già nel PRG Vigente	mq	0	0%

VALORE PONDERALE TOTALE: 3,41

eventuali altre richieste riguardanti il medesimo ambito territoriale:

Già accolta

Conclusioni



COMUNE DI GROSIO (SO)

PIANO DI GOVERNO DEL TERRITORIO

Istruttoria ed esame delle richieste dei cittadini

Data protocollo: 30/10/2006 N° prot. 10862 Località: Tiolo

N° richiesta
185c
Area interessata mq
486,17

Intersezioni con gli ambiti individuati dal Sistema Informativo Beni Ambientali (SIBA)

Superficie interessata dalla richiesta mq	486	pa - Parchi Regionali e Nazionali	0	<input type="text" value="0%"/>
plis - Parchi locali interesse sovracc.	0	rs - Riserve regionali e nazionali	0	<input type="text" value="0%"/>
sic - Siti di Importanza Comunitaria	0	zps - Zone di Protezione Speciale	0	<input type="text" value="0%"/>
aa_siba - Territ. sopra i 1600 m s.l.m.	0	ap_siba - Ambiti partic. interesse amb.	0	<input type="text" value="0%"/>
ba_siba - Bellezze d'insieme	0	bi_siba - Bellezze individue		<input type="checkbox"/>
gh_siba - Circhi glaciali	0	pan - Parchi Naturali	0	<input type="text" value="0%"/>
vfi - Vincolo di rispetto fluviale	0	vli - Vincolo di rispetto lacuale	0	<input type="text" value="0%"/>
beni_mos - Beni storico culturali	0	beni_PT - Beni immobili vincolati		<input type="checkbox"/>
mn_pl - Monumenti naturali areali	0	amb_paes - Ambiti paesistici	0	<input type="text" value="0%"/>

Intersezioni con gli ambiti più significativi individuati dal Piano Territoriale Comprensoriale (PTCP)

Superficie richiesta	486	P06_agricole	0	<input type="text" value="0%"/>
P07a_varchi	0	P07b_varchi_consigliati	0	<input type="text" value="0%"/>
P08_naturalità_fluviale	0	P09_terrazzamenti	0	<input type="text" value="0%"/>
P14_paesaggio_versante	0	P24_degradati	0	<input type="text" value="0%"/>
P25a_fascia_str_panor	0	P40_fascia_ferrovia	0	<input type="text" value="0%"/>

Intersezioni con le aree individuate sul vigente PRG

Intersez. con aree georischio

C2 - ZONE RESIDENZIALI DI ESPANSIONE	mq	463	Classe di fattibilità	3	429
E3 - ZONE A VINCOLO SPECIALE	mq	23	Classe di fattibilità	4	57

Intersezione con le aree a valenza paesistica e ambientale

Intersezione con aree sottoposte a vincoli sovraordinati

Vincolo di Rispetto cimiteriale	0	<input type="text" value="0%"/>	Vincolo di rispetto ferroviario	0	<input type="text" value="0%"/>
Vincolo di rispetto elettrodotto (indicativo)	0	<input type="text" value="0%"/>	Vincolo idrogeologico	486	<input type="text" value="100%"/>
Vincolodi rispetto metanodotto (indicativo)	0	<input type="text" value="0%"/>	Vincolo di rispetto delle sorgenti	0	<input type="text" value="0%"/>
Vincolo di rispetto stradale	0	<input type="text" value="0%"/>	Vincolo di rispetto reticolo idrico minore	57	<input type="text" value="12%"/>
Vincolo di cava	0	<input type="text" value="0%"/>	Ambito prossimo a monumento vincolato	0	<input type="text" value="0%"/>



COMUNE DI GROSIO (SO)

PIANO DI GOVERNO DEL TERRITORIO

Istruttoria ed esame delle richieste dei cittadini

Data protocollo: 18/10/2006 N° prot. 10483 Località:

N° richiesta

186

Area interessata mq

Tipo richiesta: 7 Richiesta di interesse generale

Richiedenti: Sig. AEM s.p.a.

Sintesi richiesta: 1- Chiede la possibilità di insediare attività produttive per l'interesse generale (attrezzature per il personale addetto, residenze per il personale di custodia, uffici, depositi)
2- Chiede che per gli impianti esistenti e/o per le centrali di produzione già in funzione o di realizzazione futura siano prescritti i medesimi indici urbanistici-territoriali come per gli immobili di proprietà AEM siti nel comune di Milano
3- Chiede di essere consultata per esprimere pareri in merito al fine di evitare incerteze e contestazioni

Rif. fotografico dell'ambito della richiesta

Criteria punteggio: 1 = bassa problematicità - 10 problematicità molto elevata

1. Classe georischio:		0,0
2. SIBA		0,0
3. PTCP		0,0
4. Vincoli sovraordinati:		0,0

Altre intersezioni significative con parti

VALORE PONDERALE TOTALE: 0,00

eventuali altre richieste riguardanti il medesimo ambito territoriale:

Già accolta

Conclusioni



COMUNE DI GROSIO (SO)

PIANO DI GOVERNO DEL TERRITORIO

Istruttoria ed esame delle richieste dei cittadini

Data protocollo: 18/10/2006 N° prot. 10483 Località:

N° richiesta

186

Area interessata mq

Intersezioni con gli ambiti individuati dal Sistema Informativo Beni Ambientali (SIBA)

Intersezioni con gli ambiti più significativi individuati dal Piano Territoriale Comprensoriale (PTCP)

Intersezioni con le aree individuate sul vigente PRG

Intersez. con aree georischio

Intersezione con le aree a valenza paesistica e ambientale

Intersezione con aree sottoposte a vincoli sovraordinati



COMUNE DI GROSIO (SO)

PIANO DI GOVERNO DEL TERRITORIO

Istruttoria ed esame delle richieste dei cittadini

Data protocollo: 24/09/2007 N° prot. 9128 Località: Fusino

N° richiesta
187
Area interessata mq
137,11

Tipo richiesta: 1 Inserimento edificabilità a destinazione residenziale

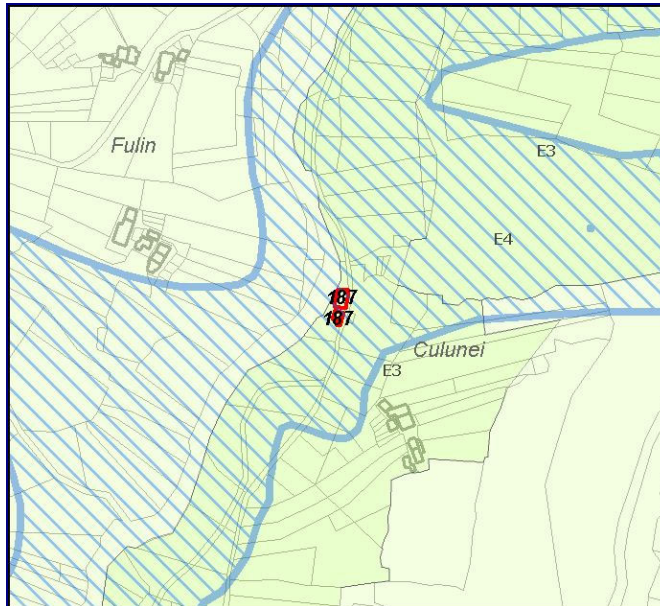
Fg. 36 165 166

Richiedenti: Sig.ra Rinaldi Maria Sig. Rinaldi Maddalena Sig. Caspani Pietro

Sintesi richiesta: Chiedono di inserire i propri terreni attualmente classificati in classe 4, in una classe meno restrittiva al fine di potenziare e fruire del patrimonio edilizio esistente

Rif. fotografico dell'ambito della richiesta

Stralcio azionamento vigente - scala 1:5000



Criteria punteggi: 1 = bassa problematicità - 10 problematicità molto elevata

- | | | |
|---------------------------|--|------|
| 1. Classe georischio: | | 10,0 |
| 2. SIBA | | 10,0 |
| 3. PTCP | | 2,0 |
| 4. Vincoli sovraordinati: | | 6,0 |

Altre intersezioni significative con parti

del territorio consolidato	mq	0	0%
dei nuclei di antica formazione	mq	0	0%
dei PA già nel PRG vigente	mq	0	0%
di standard già nel PRG Vigente	mq	0	0%

VALORE PONDERALE TOTALE: 8,00

eventuali altre richieste riguardanti il medesimo ambito territoriale:

Già accolta

Conclusioni



COMUNE DI GROSIO (SO)

PIANO DI GOVERNO DEL TERRITORIO

Istruttoria ed esame delle richieste dei cittadini

Data protocollo: 24/09/2007 N° prot. 9128 Località: Fusino

N° richiesta
187
Area interessata mq
137,11

Intersezioni con gli ambiti individuati dal Sistema Informativo Beni Ambientali (SIBA)

Superficie interessata dalla richiesta mq		137		
plis - Parchi locali interesse sovracc.	0	0%	pa - Parchi Regionali e Nazionali	0 0%
sic - Siti di Importanza Comunitaria	0	0%	rs - Riserve regionali e nazionali	0 0%
aa_siba - Territ. sopra i 1600 m s.l.m.	0	0%	zps - Zone di Protezione Speciale	0 0%
ba_siba - Bellezze d'insieme	0	0%	ap_siba - Ambiti partic. interesse amb.	137 100%
gh_siba - Circhi glaciali	0	0%	bi_siba - Bellezze individue	<input type="checkbox"/>
vfi - Vincolo di rispetto fluviale	137	100%	pan - Parchi Naturali	0 0%
beni_mos - Beni storico culturali	0	0%	vli - Vincolo di rispetto lacuale	0 0%
mn_pl - Monumenti naturali areali	0	0%	beni_PT - Beni immobili vincolati	<input type="checkbox"/>
			amb_paes - Ambiti paesistici	0 0%

Intersezioni con gli ambiti più significativi individuati dal Piano Territoriale Comprensoriale (PTCP)

Superficie richiesta	137	P06_agricole	0	0%
P07a_varchi	0	P07b_varchi_consigliati	0	0%
P08_naturalità_fluviale	0	P09_terrazzamenti	0	0%
P14_paesaggio_versante	137	P24_degradati	0	0%
P25a_fascia_str_panor	0	P40_fascia_ferrovia	0	0%

Intersezioni con le aree individuate sul vigente PRG

Intersez. con aree georischio

E3 - ZONE A VINCOLO SPECIALE	mq	137	Classe di fattibilità	4	137
E4 - ZONE AGRICOLE A VINCOLO IDROGEOLOGICO	mq	137			

Intersezione con le aree a valenza paesistica e ambientale

Intersezione con aree sottoposte a vincoli sovraordinati

Vincolo di Rispetto cimiteriale	0	0%	Vincolo di rispetto ferroviario	0	0%
Vincolo di rispetto elettrodotto (indicativo)	0	0%	Vincolo idrogeologico	137	100%
Vincolodi rispetto metanodotto (indicativo)	0	0%	Vincolo di rispetto delle sorgenti	0	0%
Vincolo di rispetto stradale	137	100%	Vincolo di rispetto reticolo idrico minore	0	0%
Vincolo di cava	0	0%	Ambito prossimo a monumento vincolato	0	0%



COMUNE DI GROSIO (SO)

PIANO DI GOVERNO DEL TERRITORIO

Istruttoria ed esame delle richieste dei cittadini

Data protocollo: 24/04/2006 N° prot. 4375 Località: Via Milano

N° richiesta
188
Area interessata mq
1.565,62

Tipo richiesta: 1 Inserimento edificabilità a destinazione residenziale

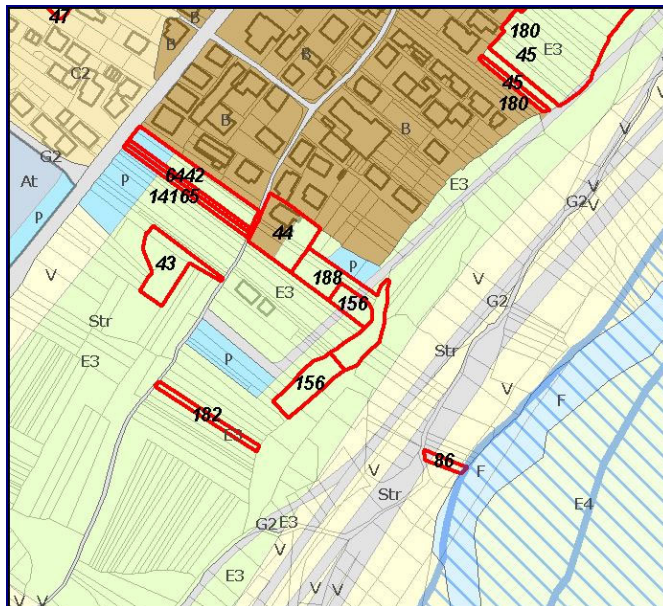
Fg. 70 424 571 725 726

Richiedenti: Sig.ra Cusini Tania Sig. Cusini Lara

Sintesi richiesta: Chiedono l'edificabilità dei propri terreni, che vengano quindi inseriti in zona B o C1 o C2

Rif. fotografico dell'ambito della richiesta

Stralcio azionamento vigente - scala 1:5000



Criteria punteggio: 1 = bassa problematicità - 10 problematicità molto elevata

- 1. Classe georischio: 4,5
- 2. SIBA 6,2
- 3. PTCP 5,1
- 4. Vincoli sovraordinati: 2,0

Altre intersezioni significative con parti

del territorio consolidato	mq	0	0%
dei nuclei di antica formazione	mq	0	0%
dei PA già nel PRG vigente	mq	0	0%
di standard già nel PRG Vigente	mq	0	0%

VALORE PONDERALE TOTALE: 5,46

eventuali altre richieste riguardanti il medesimo ambito territoriale:

Già accolta

Conclusioni



COMUNE DI GROSIO (SO)

PIANO DI GOVERNO DEL TERRITORIO

Istruttoria ed esame delle richieste dei cittadini

Data protocollo: 24/04/2006

N° prot. 4375

Località: Via Milano

N° richiesta

188

Area interessata mq

1.565,62

Intersezioni con gli ambiti individuati dal Sistema Informativo Beni Ambientali (SIBA)

<u>Superficie interessata dalla richiesta mq</u>		1.566			
plis - Parchi locali interesse sovracc.	0	0%	pa - Parchi Regionali e Nazionali	0	0%
sic - Siti di Importanza Comunitaria	0	0%	rs - Riserve regionali e nazionali	0	0%
aa_siba - Territ. sopra i 1600 m s.l.m.	0	0%	zps - Zone di Protezione Speciale	0	0%
ba_siba - Bellezze d'insieme	0	0%	ap_siba - Ambiti partic. interesse amb.	0	0%
gh_siba - Circhi glaciali	0	0%	bi_siba - Bellezze individue		<input type="checkbox"/>
vfi - Vincolo di rispetto fluviale	1.205	77%	pan - Parchi Naturali	0	0%
beni_mos - Beni storico culturali	0	0%	vli - Vincolo di rispetto lacuale	0	0%
mn_pl - Monumenti naturali areali	0	0%	beni_PT - Beni immobili vincolati		<input type="checkbox"/>
			amb_paes - Ambiti paesistici	0	0%

Intersezioni con gli ambiti più significativi individuati dal Piano Territoriale Comprensoriale (PTCP)

Superficie richiesta	1.566		P06_agricole	0	0%
P07a_varchi	792	51%	P07b_varchi_consigliati	0	0%
P08_naturalità_fluviale	0	0%	P09_terrazzamenti	0	0%
P14_paesaggio_versante	0	0%	P24_degradati	0	0%
P25a_fascia_str_panor	0	0%	P40_fascia_ferrovia	0	0%

Intersezioni con le aree individuate sul vigente PRG

Intersez. con aree georischio

E3 - ZONE A VINCOLO SPECIALE	mq	735
AREE DESTINATE ALLA MOBILITA'	mq	43
E3 - ZONE A VINCOLO SPECIALE	mq	788
AREE DESTINATE ALLA MOBILITA'	mq	788

Classe di fattibilità	2	1.007
Classe di fattibilità	3	559

Intersezione con le aree a valenza paesistica e ambientale

Intersezione con aree sottoposte a vincoli sovraordinati

Vincolo di Rispetto cimiteriale	0	0%	Vincolo di rispetto ferroviario	0	0%
Vincolo di rispetto elettrodotto (indicativo)	0	0%	Vincolo idrogeologico	1.566	100%
Vincolodi rispetto metanodotto (indicativo)	0	0%	Vincolo di rispetto delle sorgenti	0	0%
Vincolo di rispetto stradale	0	0%	Vincolo di rispetto reticolo idrico minore	0	0%
Vincolo di cava	0	0%	Ambito prossimo a monumento vincolato	0	0%



COMUNE DI GROSIO (SO)
PIANO DI GOVERNO DEL TERRITORIO
Istruttoria ed esame delle richieste dei cittadini

Data protocollo: 14/03/2005 N° prot. 2539 Località: Vernuga

N° richiesta
189
Area interessata mq
528,94

Tipo richiesta: 6 Altre richieste di interesse privato

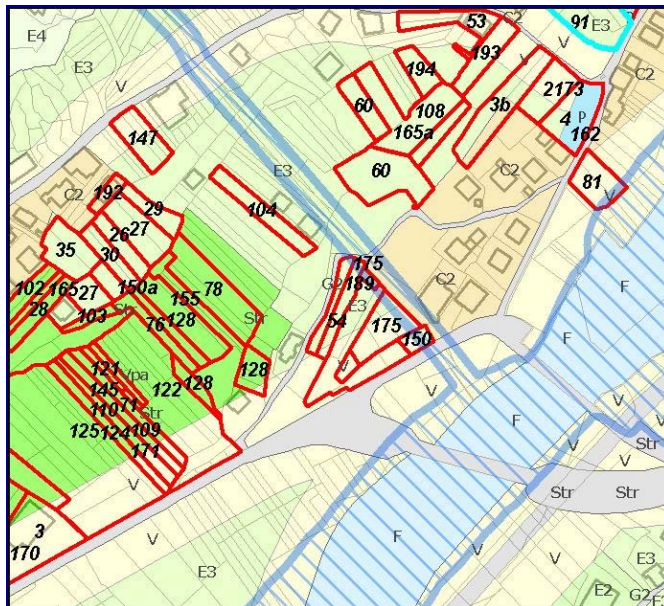
Fg. 63 153

Richiedenti: Sig.ra Sala Livia Maria

Sintesi richiesta: Chiede informazioni (non specificate) riguardanti il terreno N. 153 fg. 63

Rif. fotografico dell'ambito della richiesta

Stralcio azionamento vigente - scala 1:5000



Criteria punteggio: 1 = bassa problematicità - 10 problematicità molto elevata

- 1. Classe georischio:  **4,1**
- 2. SIBA  **8,0**
- 3. PTCP  **0,0**
- 4. Vincoli sovraordinati:  **2,6**

Altre intersezioni significative con parti

del territorio consolidato	mq	0	0%
dei nuclei di antica formazione	mq	0	0%
dei PA già nel PRG vigente	mq	0	0%
di standard già nel PRG Vigente	mq	0	0%

VALORE PONDERALE TOTALE: 3,74

eventuali altre richieste riguardanti il medesimo ambito territoriale:

54 del 13/09/2000 Altre richieste di interesse privato sovrapp. mq 529

Già accolta

Conclusioni



COMUNE DI GROSIO (SO)

PIANO DI GOVERNO DEL TERRITORIO

Istruttoria ed esame delle richieste dei cittadini

Data protocollo: 14/03/2005 N° prot. 2539 Località: Vernuga

N° richiesta
189
Area interessata mq
528,94

Intersezioni con gli ambiti individuati dal Sistema Informativo Beni Ambientali (SIBA)

<u>Superficie interessata dalla richiesta mq</u>		529			
plis - Parchi locali interesse sovracc.	0	<input type="text" value="0%"/>	pa - Parchi Regionali e Nazionali	0	<input type="text" value="0%"/>
sic - Siti di Importanza Comunitaria	0	<input type="text" value="0%"/>	rs - Riserve regionali e nazionali	0	<input type="text" value="0%"/>
aa_siba - Territ. sopra i 1600 m s.l.m.	0	<input type="text" value="0%"/>	zps - Zone di Protezione Speciale	0	<input type="text" value="0%"/>
ba_siba - Bellezze d'insieme	0	<input type="text" value="0%"/>	ap_siba - Ambiti partic. interesse amb.	0	<input type="text" value="0%"/>
gh_siba - Circhi glaciali	0	<input type="text" value="0%"/>	bi_siba - Bellezze individue		<input type="checkbox"/>
vfi - Vincolo di rispetto fluviale	529	<input type="text" value="100%"/>	pan - Parchi Naturali	0	<input type="text" value="0%"/>
beni_mos - Beni storico culturali	0	<input type="text" value="0%"/>	vli - Vincolo di rispetto lacuale	0	<input type="text" value="0%"/>
mn_pl - Monumenti naturali areali	0	<input type="text" value="0%"/>	beni_PT - Beni immobili vincolati		<input type="checkbox"/>
			amb_paes - Ambiti paesistici	0	<input type="text" value="0%"/>

Intersezioni con gli ambiti più significativi individuati dal Piano Territoriale Comprensoriale (PTCP)

Superficie richiesta	529		P06_agricole	0	<input type="text" value="0%"/>
P07a_varchi	0	<input type="text" value="0%"/>	P07b_varchi_consigliati	0	<input type="text" value="0%"/>
P08_naturalità_fluviale	0	<input type="text" value="0%"/>	P09_terrazzamenti	0	<input type="text" value="0%"/>
P14_paesaggio_versante	0	<input type="text" value="0%"/>	P24_degradati	0	<input type="text" value="0%"/>
P25a_fascia_str_panor	0	<input type="text" value="0%"/>	P40_fascia_ferrovia	0	<input type="text" value="0%"/>

Intersezioni con le aree individuate sul vigente PRG

Intersez. con aree georischio

E3 - ZONE A VINCOLO SPECIALE	mq	476	Classe di fattibilità 2	453
AREE DESTINATE ALLA MOBILITA'	mq	476	Classe di fattibilità 3	38
V - ZONE A VINCOLO NON AEDIFICANDI	mq	52	Classe di fattibilità 4	38
AREE DESTINATE ALLA MOBILITA'	mq	52		

Intersezione con le aree a valenza paesistica e ambientale

Intersezione con aree sottoposte a vincoli sovraordinati

Vincolo di Rispetto cimiteriale	0	<input type="text" value="0%"/>	Vincolo di rispetto ferroviario	0	<input type="text" value="0%"/>
Vincolo di rispetto elettrodotto (indicativo)	0	<input type="text" value="0%"/>	Vincolo idrogeologico	529	<input type="text" value="100%"/>
Vincolodi rispetto metanodotto (indicativo)	0	<input type="text" value="0%"/>	Vincolo di rispetto delle sorgenti	0	<input type="text" value="0%"/>
Vincolo di rispetto stradale	0	<input type="text" value="0%"/>	Vincolo di rispetto reticolo idrico minore	38	<input type="text" value="7%"/>
Vincolo di cava	0	<input type="text" value="0%"/>	Ambito prossimo a monumento vincolato	0	<input type="text" value="0%"/>



COMUNE DI GROSIO (SO)

PIANO DI GOVERNO DEL TERRITORIO

Istruttoria ed esame delle richieste dei cittadini

Data protocollo: 24/08/2005 N° prot. 7994 Località: Giroldo

N° richiesta
190
Area interessata mq
452,76

Tipo richiesta: 1 Inserimento edificabilità a destinazione residenziale

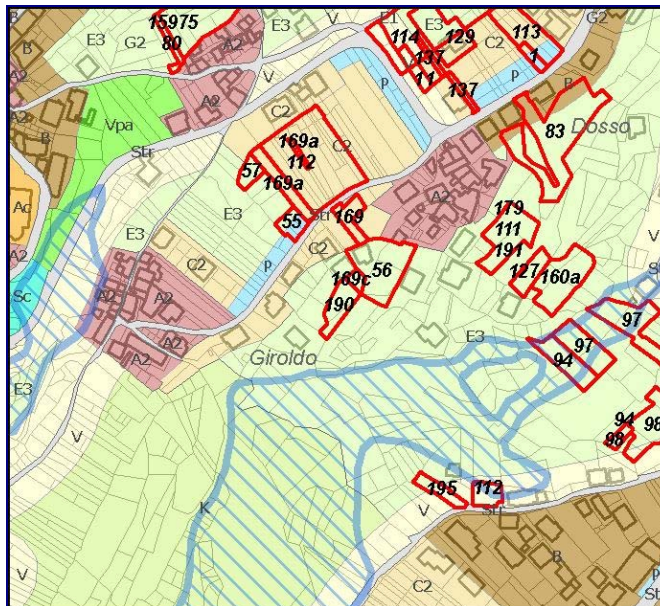
Fg. 59 339 340

Richiedenti: Sig.ra Besseghini Maria

Sintesi richiesta: Chiede che i propri terreni vengano classificati zona C2

Rif. fotografico dell'ambito della richiesta

Stralcio azionamento vigente - scala 1:5000



Criteria punteggio: 1 = bassa problematicità - 10 problematicità molto elevata

1. Classe georischio:		3,9
2. SIBA		2,7
3. PTCP		2,0
4. Vincoli sovraordinati:		2,0

Altre intersezioni significative con parti

del territorio consolidato	mq	0	0%
dei nuclei di antica formazione	mq	0	0%
dei PA già nel PRG vigente	mq	0	0%
di standard già nel PRG Vigente	mq	0	0%

VALORE PONDERALE TOTALE: 3,32

eventuali altre richieste riguardanti il medesimo ambito territoriale:

Già accolta

Conclusioni



COMUNE DI GROSIO (SO)

PIANO DI GOVERNO DEL TERRITORIO

Istruttoria ed esame delle richieste dei cittadini

Data protocollo: 24/08/2005 N° prot. 7994 Località: Giroldo

N° richiesta
190
Area interessata mq
452,76

Intersezioni con gli ambiti individuati dal Sistema Informativo Beni Ambientali (SIBA)

<u>Superficie interessata dalla richiesta mq</u>		453		
plis - Parchi locali interesse sovracc.	156	<input type="text" value="34%"/>	pa - Parchi Regionali e Nazionali	0 <input type="text" value="0%"/>
sic - Siti di Importanza Comunitaria	0	<input type="text" value="0%"/>	rs - Riserve regionali e nazionali	0 <input type="text" value="0%"/>
aa_siba - Territ. sopra i 1600 m s.l.m.	0	<input type="text" value="0%"/>	zps - Zone di Protezione Speciale	0 <input type="text" value="0%"/>
ba_siba - Bellezze d'insieme	0	<input type="text" value="0%"/>	ap_siba - Ambiti partic. interesse amb.	0 <input type="text" value="0%"/>
gh_siba - Circhi glaciali	0	<input type="text" value="0%"/>	bi_siba - Bellezze individue	<input type="checkbox"/>
vfi - Vincolo di rispetto fluviale	0	<input type="text" value="0%"/>	pan - Parchi Naturali	0 <input type="text" value="0%"/>
beni_mos - Beni storico culturali	0	<input type="text" value="0%"/>	vli - Vincolo di rispetto lacuale	0 <input type="text" value="0%"/>
mn_pl - Monumenti naturali areali	0	<input type="text" value="0%"/>	beni_PT - Beni immobili vincolati	<input type="checkbox"/>
			amb_paes - Ambiti paesistici	0 <input type="text" value="0%"/>

Intersezioni con gli ambiti più significativi individuati dal Piano Territoriale Comprensoriale (PTCP)

Superficie richiesta	453		P06_agricole	0	<input type="text" value="0%"/>
P07a_varchi	0	<input type="text" value="0%"/>	P07b_varchi_consigliati	0	<input type="text" value="0%"/>
P08_naturalità_fluviale	0	<input type="text" value="0%"/>	P09_terrazzamenti	0	<input type="text" value="0%"/>
P14_paesaggio_versante	453	<input type="text" value="100%"/>	P24_degradati	0	<input type="text" value="0%"/>
P25a_fascia_str_panor	0	<input type="text" value="0%"/>	P40_fascia_ferrovia	0	<input type="text" value="0%"/>

Intersezioni con le aree individuate sul vigente PRG

Intersez. con aree georischio

V - ZONE A VINCOLO NON AEDIFICANDI	mq	453	Classe di fattibilità	2	373
E3 - ZONE A VINCOLO SPECIALE	mq	453	Classe di fattibilità	3	80

Intersezione con le aree a valenza paesistica e ambientale

Intersezione con aree sottoposte a vincoli sovraordinati

Vincolo di Rispetto cimiteriale	0	<input type="text" value="0%"/>	Vincolo di rispetto ferroviario	0	<input type="text" value="0%"/>
Vincolo di rispetto elettrodotto (indicativo)	0	<input type="text" value="0%"/>	Vincolo idrogeologico	453	<input type="text" value="100%"/>
Vincolodi rispetto metanodotto (indicativo)	0	<input type="text" value="0%"/>	Vincolo di rispetto delle sorgenti	0	<input type="text" value="0%"/>
Vincolo di rispetto stradale	0	<input type="text" value="0%"/>	Vincolo di rispetto reticolo idrico minore	0	<input type="text" value="0%"/>
Vincolo di cava	0	<input type="text" value="0%"/>	Ambito prossimo a monumento vincolato	0	<input type="text" value="0%"/>



COMUNE DI GROSIO (SO)
PIANO DI GOVERNO DEL TERRITORIO
Istruttoria ed esame delle richieste dei cittadini

Data protocollo: N° prot. assente Località: Giroldo

N° richiesta
191
Area interessata mq
900,92

Tipo richiesta: 1 Inserimento edificabilità a destinazione residenziale

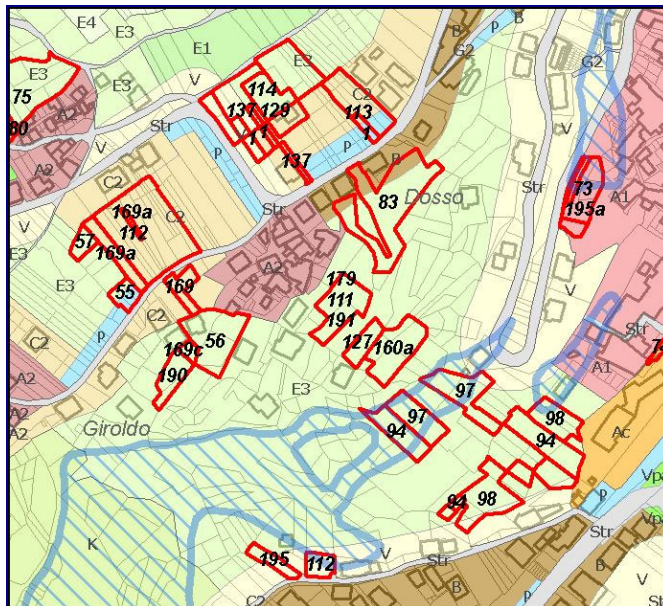
Fg. 59 257 772

Richiedenti: **Sig.ra Strambini Ida**

Sintesi richiesta: **Chiede l'edificabilità dei propri terreni**

Rif. fotografico dell'ambito della richiesta

Stralcio azionamento vigente - scala 1:5000



Criteri punteggio: 1 = bassa problematicità - 10 problematicità molto elevata

1. Classe georischio:		4,1
2. SIBA		0,0
3. PTCP		2,0
4. Vincoli sovraordinati:		2,0

Altre intersezioni significative con parti

del territorio consolidato	mq	0	0%
dei nuclei di antica formazione	mq	0	0%
dei PA già nel PRG vigente	mq	0	0%
di standard già nel PRG Vigente	mq	0	0%

VALORE PONDERALE TOTALE: 2,82

eventuali altre richieste riguardanti il medesimo ambito territoriale:

111 del 27/05/2003	Inserimento edificabilità a destinazione residenziale	sovrapp. mq	901
179 del 22/09/2006	Inserimento edificabilità a destinazione residenziale	sovrapp. mq	901

Già accolta

Conclusioni



COMUNE DI GROSIO (SO)

PIANO DI GOVERNO DEL TERRITORIO

Istruttoria ed esame delle richieste dei cittadini

Data protocollo:

N° prot. assente

Località: Giroldo

N° richiesta

191

Area interessata mq

900,92

Intersezioni con gli ambiti individuati dal Sistema Informativo Beni Ambientali (SIBA)

<u>Superficie interessata dalla richiesta mq</u>		901			
plis - Parchi locali interesse sovracc.	0	<input type="text" value="0%"/>	pa - Parchi Regionali e Nazionali	0	<input type="text" value="0%"/>
sic - Siti di Importanza Comunitaria	0	<input type="text" value="0%"/>	rs - Riserve regionali e nazionali	0	<input type="text" value="0%"/>
aa_siba - Territ. sopra i 1600 m s.l.m.	0	<input type="text" value="0%"/>	zps - Zone di Protezione Speciale	0	<input type="text" value="0%"/>
ba_siba - Bellezze d'insieme	0	<input type="text" value="0%"/>	ap_siba - Ambiti partic. interesse amb.	0	<input type="text" value="0%"/>
gh_siba - Circhi glaciali	0	<input type="text" value="0%"/>	bi_siba - Bellezze individue		<input type="checkbox"/>
vfi - Vincolo di rispetto fluviale	0	<input type="text" value="0%"/>	pan - Parchi Naturali	0	<input type="text" value="0%"/>
beni_mos - Beni storico culturali	0	<input type="text" value="0%"/>	vli - Vincolo di rispetto lacuale	0	<input type="text" value="0%"/>
mn_pl - Monumenti naturali areali	0	<input type="text" value="0%"/>	beni_PT - Beni immobili vincolati		<input type="checkbox"/>
			amb_paes - Ambiti paesistici	0	<input type="text" value="0%"/>

Intersezioni con gli ambiti più significativi individuati dal Piano Territoriale Comprensoriale (PTCP)

Superficie richiesta	901		P06_agricole	0	<input type="text" value="0%"/>
P07a_varchi	0	<input type="text" value="0%"/>	P07b_varchi_consigliati	0	<input type="text" value="0%"/>
P08_naturalità_fluviale	0	<input type="text" value="0%"/>	P09_terrazzamenti	0	<input type="text" value="0%"/>
P14_paesaggio_versante	901	<input type="text" value="100%"/>	P24_degradati	0	<input type="text" value="0%"/>
P25a_fascia_str_panor	0	<input type="text" value="0%"/>	P40_fascia_ferrovia	0	<input type="text" value="0%"/>

Intersezioni con le aree individuate sul vigente PRG

Intersez. con aree georischio

V - ZONE A VINCOLO NON AEDIFICANDI	mq	901	Classe di fattibilità	2	705
E3 - ZONE A VINCOLO SPECIALE	mq	901	Classe di fattibilità	3	196

Intersezione con le aree a valenza paesistica e ambientale

Intersezione con aree sottoposte a vincoli sovraordinati

Vincolo di Rispetto cimiteriale	0	<input type="text" value="0%"/>	Vincolo di rispetto ferroviario	0	<input type="text" value="0%"/>
Vincolo di rispetto elettrodotto (indicativo)	0	<input type="text" value="0%"/>	Vincolo idrogeologico	901	<input type="text" value="100%"/>
Vincolodi rispetto metanodotto (indicativo)	0	<input type="text" value="0%"/>	Vincolo di rispetto delle sorgenti	0	<input type="text" value="0%"/>
Vincolo di rispetto stradale	0	<input type="text" value="0%"/>	Vincolo di rispetto reticolo idrico minore	0	<input type="text" value="0%"/>
Vincolo di cava	0	<input type="text" value="0%"/>	Ambito prossimo a monumento vincolato	0	<input type="text" value="0%"/>



COMUNE DI GROSIO (SO)
PIANO DI GOVERNO DEL TERRITORIO
Istruttoria ed esame delle richieste dei cittadini

Data protocollo: 15/12/2005 N° prot. 11715 Località: Via Martiri della Libertà

N° richiesta	192
Area interessata mq	260,34

Tipo richiesta: 6 Altre richieste di interesse privato

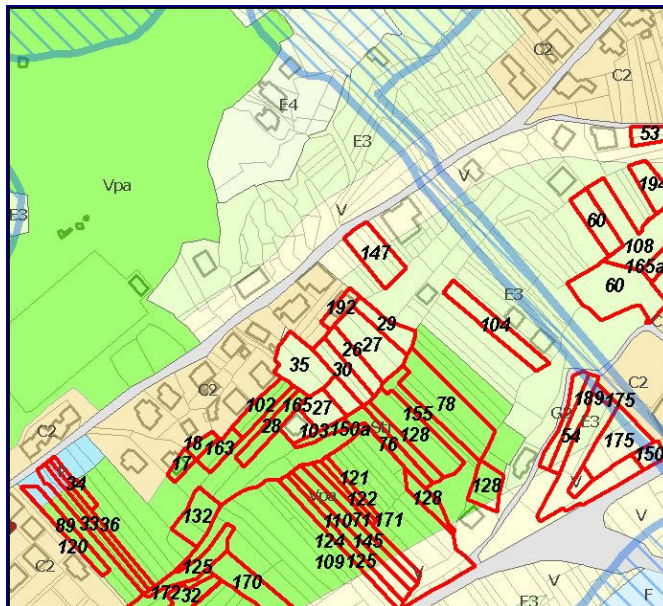
Fg. 63 104

Richiedenti: Sig.ra Lepore Anna Maria Sig. Lepore Giovanni

Sintesi richiesta: Chiedono che la strada di accesso al fabbricato n.104 fg. 63 venga inserita nelle strade comunali

Rif. fotografico dell'ambito della richiesta

Stralcio azionamento vigente - scala 1:5000



Criteria punteggiati: 1 = bassa problematicità - 10 problematicità molto elevata

- 1. Classe georischio: 3,3
- 2. SIBA 0,0
- 3. PTC 0,0
- 4. Vincoli sovraordinati: 0,0

VALORE PONDERALE TOTALE: 1,33

Altre intersezioni significative con parti

del territorio consolidato	mq	229	88%
dei nuclei di antica formazione	mq	0	0%
dei PA già nel PRG vigente	mq	0	0%
di standard già nel PRG Vigente	mq	0	0%

eventuali altre richieste riguardanti il medesimo ambito territoriale:

26 del Altre richieste di interesse privato sovrapp. mq 0

Già accolta

Conclusioni



COMUNE DI GROSIO (SO)

PIANO DI GOVERNO DEL TERRITORIO

Istruttoria ed esame delle richieste dei cittadini

Data protocollo: 15/12/2005 N° prot. 11715 Località: Via Martiri della Libertà

N° richiesta

192

Area interessata mq

260,34

Intersezioni con gli ambiti individuati dal Sistema Informativo Beni Ambientali (SIBA)

<u>Superficie interessata dalla richiesta mq</u>	<u>260</u>			
pa - Parchi Regionali e Nazionali	0	<input type="text" value="0%"/>	rs - Riserve regionali e nazionali	0 <input type="text" value="0%"/>
plis - Parchi locali interesse sovracc.	0	<input type="text" value="0%"/>	zps - Zone di Protezione Speciale	0 <input type="text" value="0%"/>
sic - Siti di Importanza Comunitaria	0	<input type="text" value="0%"/>	ap_siba - Ambiti partic. interesse amb.	0 <input type="text" value="0%"/>
aa_siba - Territ. sopra i 1600 m s.l.m.	0	<input type="text" value="0%"/>	bi_siba - Bellezze individue	<input type="checkbox"/>
ba_siba - Bellezze d'insieme	0	<input type="text" value="0%"/>	pan - Parchi Naturali	0 <input type="text" value="0%"/>
gh_siba - Circhi glaciali	0	<input type="text" value="0%"/>	vli - Vincolo di rispetto lacuale	0 <input type="text" value="0%"/>
vfi - Vincolo di rispetto fluviale	0	<input type="text" value="0%"/>	beni_PT - Beni immobili vincolati	<input type="checkbox"/>
beni_mos - Beni storico culturali	0	<input type="text" value="0%"/>	amb_paes - Ambiti paesistici	0 <input type="text" value="0%"/>
mn_pl - Monumenti naturali areali	0	<input type="text" value="0%"/>		

Intersezioni con gli ambiti più significativi individuati dal Piano Territoriale Comprensoriale (PTCP)

Superficie richiesta	260	P06_agricole	0	<input type="text" value="0%"/>	
P07a_varchi	0	<input type="text" value="0%"/>	P07b_varchi_consigliati	0	<input type="text" value="0%"/>
P08_naturalità_fluviale	0	<input type="text" value="0%"/>	P09_terrazzamenti	0	<input type="text" value="0%"/>
P14_paesaggio_versante	0	<input type="text" value="0%"/>	P24_degradati	0	<input type="text" value="0%"/>
P25a_fascia_str_panor	0	<input type="text" value="0%"/>	P40_fascia_ferrovia	0	<input type="text" value="0%"/>

Intersezioni con le aree individuate sul vigente PRG

C2 - ZONE RESIDENZIALI DI ESPANSIONE	mq	260
V - ZONE A VINCOLO NON AEDIFICANDI	mq	260
AREE DESTINATE ALLA MOBILITA'	mq	260
E3 - ZONE A VINCOLO SPECIALE	mq	0
V - ZONE A VINCOLO NON AEDIFICANDI	mq	0
AREE DESTINATE ALLA MOBILITA'	mq	0

Intersez. con aree georischio

Classe di fattibilità	2	260
Classe di fattibilità	2	0

Intersezione con le aree a valenza paesistica e ambientale

Intersezione con aree sottoposte a vincoli sovraordinati

Vincolo di Rispetto cimiteriale	0	<input type="text" value="0%"/>	Vincolo di rispetto ferroviario	0	<input type="text" value="0%"/>
Vincolo di rispetto elettrodotto (indicativo)	0	<input type="text" value="0%"/>	Vincolo idrogeologico	0	<input type="text" value="0%"/>
Vincolodi rispetto metanodotto (indicativo)	0	<input type="text" value="0%"/>	Vincolo di rispetto delle sorgenti	0	<input type="text" value="0%"/>
Vincolo di rispetto stradale	0	<input type="text" value="0%"/>	Vincolo di rispetto reticolo idrico minore	0	<input type="text" value="0%"/>
Vincolo di cava	0	<input type="text" value="0%"/>	Ambito prossimo a monumento vincolato	0	<input type="text" value="0%"/>



COMUNE DI GROSIO (SO)
PIANO DI GOVERNO DEL TERRITORIO
Istruttoria ed esame delle richieste dei cittadini

Data protocollo: 01/03/2007 N° prot. 2131 Località: Vernuga

N° richiesta
193
Area interessata mq
728,56

Tipo richiesta: 1 Inserimento edificabilità a destinazione residenziale

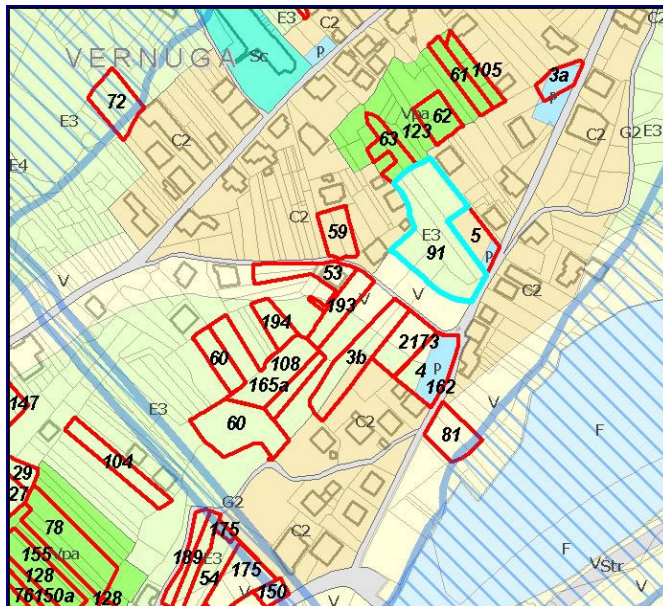
Fg. 63 430

Richiedenti: Sig.ra Rinaldi Giuseppina

Sintesi richiesta: Chiede che il proprio terreno sia reso edificabile

Rif. fotografico dell'ambito della richiesta

Stralcio azionamento vigente - scala 1:5000



Criteria punteggi: 1 = bassa problematicità - 10 problematicità molto elevata

- | | | |
|---------------------------|--|------------|
| 1. Classe georischio: | | 3,3 |
| 2. SIBA | | 0,7 |
| 3. PTCP | | 0,0 |
| 4. Vincoli sovraordinati: | | 3,9 |

Altre intersezioni significative con parti

del territorio consolidato	mq	7	1%
dei nuclei di antica formazione	mq	0	0%
dei PA già nel PRG vigente	mq	0	0%
di standard già nel PRG Vigente	mq	0	0%

VALORE PONDERALE TOTALE: 2,26

eventuali altre richieste riguardanti il medesimo ambito territoriale:

Già accolta

Conclusioni



COMUNE DI GROSIO (SO)

PIANO DI GOVERNO DEL TERRITORIO

Istruttoria ed esame delle richieste dei cittadini

Data protocollo: 01/03/2007 N° prot. 2131 Località: Vernuga

N° richiesta

193

Area interessata mq

728,56

Intersezioni con gli ambiti individuati dal Sistema Informativo Beni Ambientali (SIBA)

<u>Superficie interessata dalla richiesta mq</u>		729			
plis - Parchi locali interesse sovracc.	0	0%	pa - Parchi Regionali e Nazionali	0	0%
sic - Siti di Importanza Comunitaria	0	0%	rs - Riserve regionali e nazionali	0	0%
aa_siba - Territ. sopra i 1600 m s.l.m.	0	0%	zps - Zone di Protezione Speciale	0	0%
ba_siba - Bellezze d'insieme	0	0%	ap_siba - Ambiti partic. interesse amb.	0	0%
gh_siba - Circhi glaciali	0	0%	bi_siba - Bellezze individue		<input type="checkbox"/>
vfi - Vincolo di rispetto fluviale	63	9%	pan - Parchi Naturali	0	0%
beni_mos - Beni storico culturali	0	0%	vli - Vincolo di rispetto lacuale	0	0%
mn_pl - Monumenti naturali areali	0	0%	beni_PT - Beni immobili vincolati		<input type="checkbox"/>
			amb_paes - Ambiti paesistici	0	0%

Intersezioni con gli ambiti più significativi individuati dal Piano Territoriale Comprensoriale (PTCP)

Superficie richiesta	729		P06_agricole	0	0%
P07a_varchi	0	0%	P07b_varchi_consigliati	0	0%
P08_naturalità_fluviale	0	0%	P09_terrazzamenti	0	0%
P14_paesaggio_versante	0	0%	P24_degradati	0	0%
P25a_fascia_str_panor	0	0%	P40_fascia_ferrovia	0	0%

Intersezioni con le aree individuate sul vigente PRG

V - ZONE A VINCOLO NON AEDIFICANDI	mq	365
V - ZONE A VINCOLO NON AEDIFICANDI	mq	365
AREE DESTINATE ALLA MOBILITA'	mq	365
E3 - ZONE A VINCOLO SPECIALE	mq	364
V - ZONE A VINCOLO NON AEDIFICANDI	mq	364
AREE DESTINATE ALLA MOBILITA'	mq	364

Intersez. con aree georischio

Classe di fattibilità **2** 729

Intersezione con le aree a valenza paesistica e ambientale

Intersezione con aree sottoposte a vincoli sovraordinati

Vincolo di Rispetto cimiteriale	0	0%	Vincolo di rispetto ferroviario	0	0%
Vincolo di rispetto elettrodotto (indicativo)	0	0%	Vincolo idrogeologico	729	100%
Vincolodi rispetto metanodotto (indicativo)	0	0%	Vincolo di rispetto delle sorgenti	0	0%
Vincolo di rispetto stradale	350	48%	Vincolo di rispetto reticolo idrico minore	0	0%
Vincolo di cava	0	0%	Ambito prossimo a monumento vincolato	0	0%



COMUNE DI GROSIO (SO)

PIANO DI GOVERNO DEL TERRITORIO

Istruttoria ed esame delle richieste dei cittadini

Data protocollo: 01/03/2007 N° prot. 2130 Località: Vernuga

N° richiesta
194
Area interessata mq
488,62

Tipo richiesta: 1 Inserimento edificabilità a destinazione residenziale

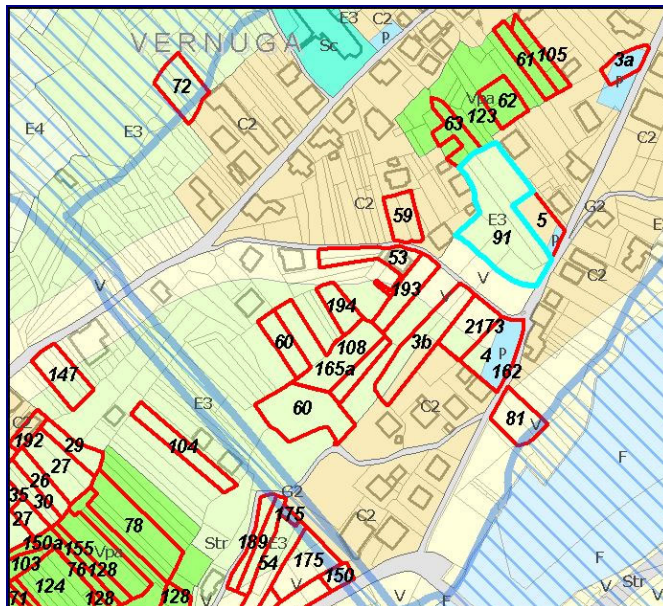
Fg. 63 428

Richiedenti: Sig. Franzini Eugenio

Sintesi richiesta: Chiede l'edificabilità del suddetto terreno

Rif. fotografico dell'ambito della richiesta

Stralcio azionamento vigente - scala 1:5000



Criteria punteggi: 1 = bassa problematicità - 10 problematicità molto elevata

- 1. Classe georischio: 3,3
- 2. SIBA 0,0
- 3. PTCP 0,0
- 4. Vincoli sovraordinati: 0,0

Altre intersezioni significative con parti

del territorio consolidato	mq	0	0%
dei nuclei di antica formazione	mq	0	0%
dei PA già nel PRG vigente	mq	0	0%
di standard già nel PRG Vigente	mq	0	0%

VALORE PONDERALE TOTALE: 1,33

eventuali altre richieste riguardanti il medesimo ambito territoriale:

108 del 06/06/2003 Inserimento edificabilità a destinazione residenziale sovrapp. mq 0

Già accolta

Conclusioni



COMUNE DI GROSIO (SO)

PIANO DI GOVERNO DEL TERRITORIO

Istruttoria ed esame delle richieste dei cittadini

Data protocollo: 01/03/2007 N° prot. 2130 Località: Vernuga

N° richiesta
194
Area interessata mq
488,62

Intersezioni con gli ambiti individuati dal Sistema Informativo Beni Ambientali (SIBA)

Superficie interessata dalla richiesta mq	489	pa - Parchi Regionali e Nazionali	0	<input type="text" value="0%"/>
plis - Parchi locali interesse sovracc.	0	rs - Riserve regionali e nazionali	0	<input type="text" value="0%"/>
sic - Siti di Importanza Comunitaria	0	zps - Zone di Protezione Speciale	0	<input type="text" value="0%"/>
aa_siba - Territ. sopra i 1600 m s.l.m.	0	ap_siba - Ambiti partic. interesse amb.	0	<input type="text" value="0%"/>
ba_siba - Bellezze d'insieme	0	bi_siba - Bellezze individue		<input type="checkbox"/>
gh_siba - Circhi glaciali	0	pan - Parchi Naturali	0	<input type="text" value="0%"/>
vfi - Vincolo di rispetto fluviale	0	vli - Vincolo di rispetto lacuale	0	<input type="text" value="0%"/>
beni_mos - Beni storico culturali	0	beni_PT - Beni immobili vincolati		<input type="checkbox"/>
mn_pl - Monumenti naturali areali	0	amb_paes - Ambiti paesistici	0	<input type="text" value="0%"/>

Intersezioni con gli ambiti più significativi individuati dal Piano Territoriale Comprensoriale (PTCP)

Superficie richiesta	489	P06_agricole	0	<input type="text" value="0%"/>
P07a_varchi	0	P07b_varchi_consigliati	0	<input type="text" value="0%"/>
P08_naturalità_fluviale	0	P09_terrazzamenti	0	<input type="text" value="0%"/>
P14_paesaggio_versante	0	P24_degradati	0	<input type="text" value="0%"/>
P25a_fascia_str_panor	0	P40_fascia_ferrovia	0	<input type="text" value="0%"/>

Intersezioni con le aree individuate sul vigente PRG

V - ZONE A VINCOLO NON AEDIFICANDI	mq	6
V - ZONE A VINCOLO NON AEDIFICANDI	mq	6
AREE DESTINATE ALLA MOBILITA'	mq	6
E3 - ZONE A VINCOLO SPECIALE	mq	482
V - ZONE A VINCOLO NON AEDIFICANDI	mq	482
AREE DESTINATE ALLA MOBILITA'	mq	482
E3 - ZONE A VINCOLO SPECIALE	mq	0
V - ZONE A VINCOLO NON AEDIFICANDI	mq	0
AREE DESTINATE ALLA MOBILITA'	mq	0

Intersez. con aree georischio

Classe di fattibilità	2	431
Classe di fattibilità	2	58
Classe di fattibilità	2	0

Intersezione con le aree a valenza paesistica e ambientale

Intersezione con aree sottoposte a vincoli sovraordinati

Vincolo di Rispetto cimiteriale	0	<input type="text" value="0%"/>	Vincolo di rispetto ferroviario	0	<input type="text" value="0%"/>
Vincolo di rispetto elettrodotto (indicativo)	0	<input type="text" value="0%"/>	Vincolo idrogeologico	0	<input type="text" value="0%"/>
Vincolodi rispetto metanodotto (indicativo)	0	<input type="text" value="0%"/>	Vincolo di rispetto delle sorgenti	0	<input type="text" value="0%"/>
Vincolo di rispetto stradale	0	<input type="text" value="0%"/>	Vincolo di rispetto reticolo idrico minore	0	<input type="text" value="0%"/>
Vincolo di cava	0	<input type="text" value="0%"/>	Ambito prossimo a monumento vincolato	0	<input type="text" value="0%"/>



COMUNE DI GROSIO (SO)
PIANO DI GOVERNO DEL TERRITORIO
Istruttoria ed esame delle richieste dei cittadini

Data protocollo: 21/11/1997 N° prot.

Località: Via Milano

N° richiesta
195
Area interessata mq
269,13

Tipo richiesta: 1 Inserimento edificabilità a destinazione residenziale

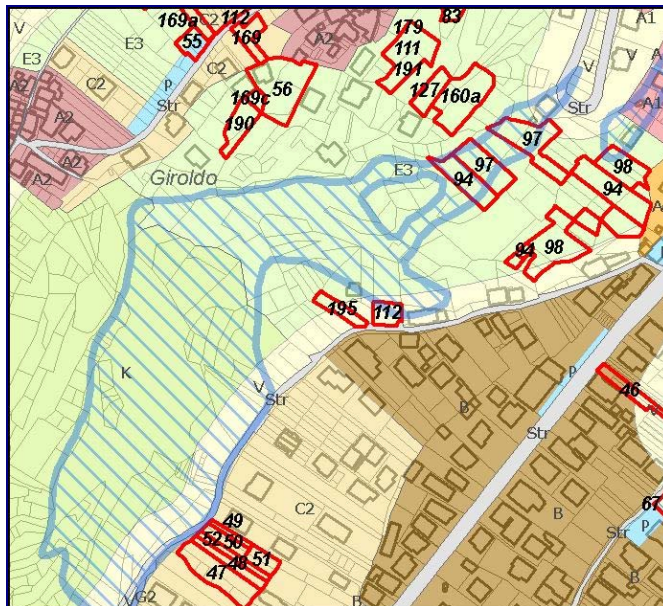


Fg. 59 429

Richiedenti: Sig. Tramanzoli Maria Grazia

Sintesi richiesta: Chiede l'edificabilità dei propri terreni

Rif. fotografico dell'ambito della richiesta

Stralcio azionamento vigente - scala 1:5000



Criteria punteggio: 1 = bassa problematicità - 10 problematicità molto elevata

1. Classe georischio:		6,7
2. SIBA		0,0
3. PTCP		1,2
4. Vincoli sovraordinati:		4,8

VALORE PONDERALE TOTALE: 4,09

Altre intersezioni significative con parti

del territorio consolidato	mq	5	2%
dei nuclei di antica formazione	mq	0	0%
dei PA già nel PRG vigente	mq	0	0%
di standard già nel PRG Vigente	mq	0	0%

eventuali altre richieste riguardanti il medesimo ambito territoriale:

Già accolta

Conclusioni



COMUNE DI GROSIO (SO)

PIANO DI GOVERNO DEL TERRITORIO

Istruttoria ed esame delle richieste dei cittadini

Data protocollo: 21/11/1997 N° prot.

Località: Via Milano

N° richiesta

195

Area interessata mq

269,13

Intersezioni con gli ambiti individuati dal Sistema Informativo Beni Ambientali (SIBA)

<u>Superficie interessata dalla richiesta mq</u>		269			
plis - Parchi locali interesse sovracc.	0	0%	pa - Parchi Regionali e Nazionali	0	0%
sic - Siti di Importanza Comunitaria	0	0%	rs - Riserve regionali e nazionali	0	0%
aa_siba - Territ. sopra i 1600 m s.l.m.	0	0%	zps - Zone di Protezione Speciale	0	0%
ba_siba - Bellezze d'insieme	0	0%	ap_siba - Ambiti partic. interesse amb.	0	0%
gh_siba - Circhi glaciali	0	0%	bi_siba - Bellezze individue		<input type="checkbox"/>
vfi - Vincolo di rispetto fluviale	0	0%	pan - Parchi Naturali	0	0%
beni_mos - Beni storico culturali	0	0%	vli - Vincolo di rispetto lacuale	0	0%
mn_pl - Monumenti naturali areali	0	0%	beni_PT - Beni immobili vincolati		<input type="checkbox"/>
			amb_paes - Ambiti paesistici	0	0%

Intersezioni con gli ambiti più significativi individuati dal Piano Territoriale Comprensoriale (PTCP)

Superficie richiesta	269		P06_agricole	0	0%
P07a_varchi	0	0%	P07b_varchi_consigliati	0	0%
P08_naturalità_fluviale	0	0%	P09_terrazzamenti	0	0%
P14_paesaggio_versante	156	58%	P24_degradati	0	0%
P25a_fascia_str_panor	0	0%	P40_fascia_ferrovia	0	0%

Intersezioni con le aree individuate sul vigente PRG

Intersez. con aree georischio

V - ZONE A VINCOLO NON AEDIFICANDI	mq	158	Classe di fattibilità	3	269
E3 - ZONE A VINCOLO SPECIALE	mq	111			

Intersezione con le aree a valenza paesistica e ambientale

Intersezione con aree sottoposte a vincoli sovraordinati

Vincolo di Rispetto cimiteriale	0	0%	Vincolo di rispetto ferroviario	0	0%
Vincolo di rispetto elettrodotto (indicativo)	0	0%	Vincolo idrogeologico	269	100%
Vincolodi rispetto metanodotto (indicativo)	0	0%	Vincolo di rispetto delle sorgenti	0	0%
Vincolo di rispetto stradale	190	71%	Vincolo di rispetto reticolo idrico minore	0	0%
Vincolo di cava	0	0%	Ambito prossimo a monumento vincolato	0	0%



COMUNE DI GROSIO (SO)

PIANO DI GOVERNO DEL TERRITORIO

Istruttoria ed esame delle richieste dei cittadini

Data protocollo:

N° prot.

Località: Centro

N° richiesta

195a

Area interessata mq

841,65

Intersezioni con gli ambiti individuati dal Sistema Informativo Beni Ambientali (SIBA)

<u>Superficie interessata dalla richiesta mq</u>		842			
plis - Parchi locali interesse sovracc.	0	<input type="text" value="0%"/>	pa - Parchi Regionali e Nazionali	0	<input type="text" value="0%"/>
sic - Siti di Importanza Comunitaria	0	<input type="text" value="0%"/>	rs - Riserve regionali e nazionali	0	<input type="text" value="0%"/>
aa_siba - Territ. sopra i 1600 m s.l.m.	0	<input type="text" value="0%"/>	zps - Zone di Protezione Speciale	0	<input type="text" value="0%"/>
ba_siba - Bellezze d'insieme	0	<input type="text" value="0%"/>	ap_siba - Ambiti partic. interesse amb.	0	<input type="text" value="0%"/>
gh_siba - Circhi glaciali	0	<input type="text" value="0%"/>	bi_siba - Bellezze individue		<input type="checkbox"/>
vfi - Vincolo di rispetto fluviale	0	<input type="text" value="0%"/>	pan - Parchi Naturali	0	<input type="text" value="0%"/>
beni_mos - Beni storico culturali	0	<input type="text" value="0%"/>	vli - Vincolo di rispetto lacuale	0	<input type="text" value="0%"/>
mn_pl - Monumenti naturali areali	0	<input type="text" value="0%"/>	beni_PT - Beni immobili vincolati		<input type="checkbox"/>
			amb_paes - Ambiti paesistici	0	<input type="text" value="0%"/>

Intersezioni con gli ambiti più significativi individuati dal Piano Territoriale Comprensoriale (PTCP)

Superficie richiesta	842		P06_agricole	0	<input type="text" value="0%"/>
P07a_varchi	0	<input type="text" value="0%"/>	P07b_varchi_consigliati	0	<input type="text" value="0%"/>
P08_naturalità_fluviale	0	<input type="text" value="0%"/>	P09_terrazzamenti	0	<input type="text" value="0%"/>
P14_paesaggio_versante	0	<input type="text" value="0%"/>	P24_degradati	0	<input type="text" value="0%"/>
P25a_fascia_str_panor	0	<input type="text" value="0%"/>	P40_fascia_ferrovia	0	<input type="text" value="0%"/>

Intersezioni con le aree individuate sul vigente PRG

AREE DESTINATE ALLA MOBILITA'	mq	
A1 - ZONA RESIDENZIALE CENTRO STORICO	mq	141
A1 - ZONA RESIDENZIALE CENTRO STORICO	mq	700

Intersez. con aree georischio

Classe di fattibilità	3	141
Classe di fattibilità	3	417
Classe di fattibilità	4	283

Intersezione con le aree a valenza paesistica e ambientale

Intersezione con aree sottoposte a vincoli sovraordinati

Vincolo di Rispetto cimiteriale	0	<input type="text" value="0%"/>	Vincolo di rispetto ferroviario	0	<input type="text" value="0%"/>
Vincolo di rispetto elettrodotto (indicativo)	0	<input type="text" value="0%"/>	Vincolo idrogeologico	700	<input type="text" value="83%"/>
Vincolodi rispetto metanodotto (indicativo)	0	<input type="text" value="0%"/>	Vincolo di rispetto delle sorgenti	0	<input type="text" value="0%"/>
Vincolo di rispetto stradale	0	<input type="text" value="0%"/>	Vincolo di rispetto reticolo idrico minore	0	<input type="text" value="0%"/>
Vincolo di cava	0	<input type="text" value="0%"/>	Ambito prossimo a monumento vincolato	700	<input type="text" value="83%"/>